




# El puerto romano de *Oiasso* (Irun, Gipuzkoa)

Mertxe Urteaga, Departamento de Cultura, Juventud y Deporte, Diputación Foral de Gipuzkoa





Entre Mares -



Entre Mares -

ENTRE



Plaza del Juncal



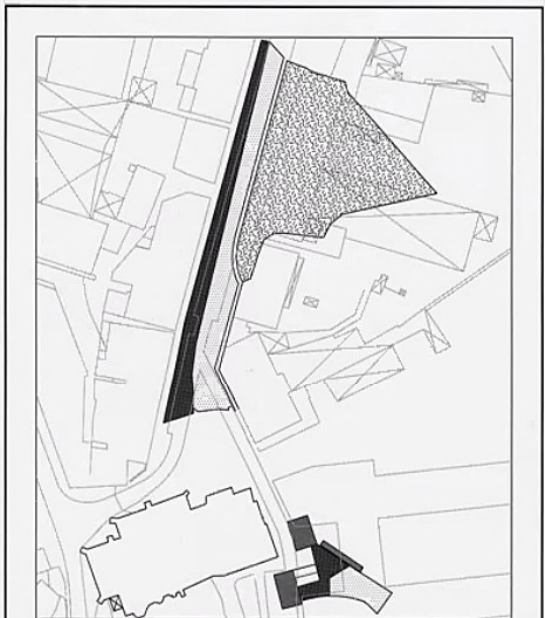
Entre Mares -

BRITTA  
FIGURA  
ENTRE



Entre Mares -

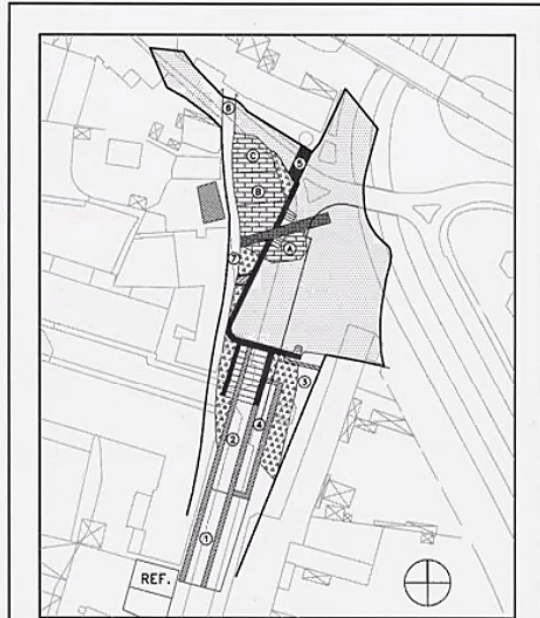
ENTRE



- TIERRAS CERRADAS POR ESCUELA.
- CANAL.
- MURALLA.
- LEON.
- CASA PUEVA.



	PROYECTO	EL PUERTO ROMANO DE OJASO		
	TITULO	RECONSTRUCCION CARTOGRAFICA		
	PLANO	CONSTRUCCION DE UNA NUEVA CASA JUNTO AL PUERTO. AÑO (1892)		
	SOLICITANTE			
	MUNICIPIO	PLANO N°	ESCALA	FECHA
IRUN	69	1:1000	SEPTIEMBRE 2003	



- 1- DAMA.
- 2- CANAL DE DESCARGA DE GABARRAS.
- 3- TERRENOS A EXPROPIAR PARA LA VIA DE CARROS Y GENTE.
- 4- MUELLE DE DESCARGA DE ARCONES.
- 5- PUENTE A CONSTRUIR.
- 6- PUENTE EXISTENTE.
- 7- CAMINO.
- A, B Y C TERRENOS DISEÑADOS POR PARTICULARES Y AYUNTAMIENTO (C). SUPERFICIE A GANAR A LA MARISMA.
- OPERA QUE SE PROPONEN.
- MALCOCH EXISTENTE.
- ALCANTARILLA.
- CANAL.

	PROYECTO	EL PUERTO ROMANO DE OJASO		
	TITULO	RECONSTRUCCION CARTOGRAFICA		
	PLANO	SANEAMIENTO DE LA MARISMA DE ITILLADO. AÑO (1878)		
	SOLICITANTE			
	MUNICIPIO	PLANO N°	ESCALA	FECHA
IRUN	70	1:1000	SEPTIEMBRE 2003	



Entre Mares -



Entre Mares -





