

N°**J-1****Localisation****Type Source**

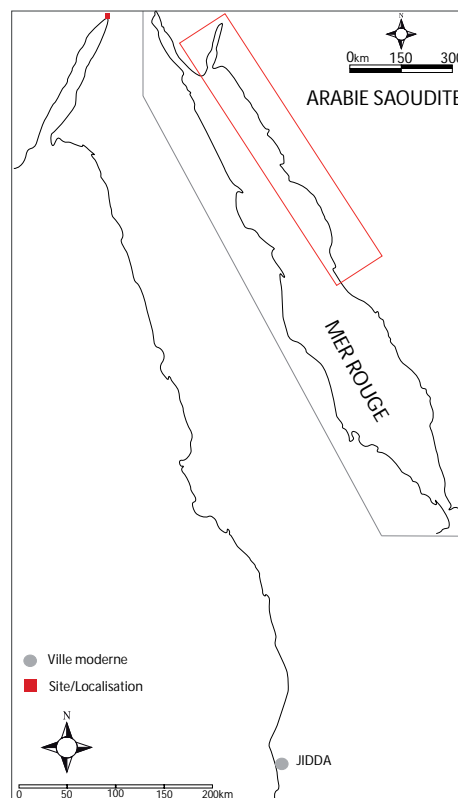
Archéologique

Bibliographie

- Fouilles de M.-L. Mussel (publiées ?)
- Pratico 1985
- Glueck 1938

LITTÉRAIRE**Toponyme****ELAT****Sources**

- *Ancien Testament*: 1 Rois 9, 26 ; 2 Rois 16, 6 ; 2 Rois 14, 22
- Bartlett 1989, p. 124

**ARCHÉOLOGIQUE****Site****TELL AL-KHULAYFA****Pays**

Jordanie

Type site

Site Urbain

Type matériel structureCéramique madianite
Construction**Datation**VIII^e-IV^e siècle avant J.-C.**Illustration**

Figure 3 (Annexe 1)

Attribution

Tell al-Khulayfa est un site urbain côtier fouillé entre 1938 et 1940 par Nelson Glueck qui l'avait identifié comme le port biblique d'Ezion-Geber. Le matériel céramique ramassé fut réétudié par Gary Pratico en 1985, et permit de dater le site entre le VII^e siècle et le VI^e siècle avant J.-C, avec une possible occupation jusqu'au IV^e siècle avant J.-C. Le site serait tombé sous domination Edomite en 733 avant J.-C. (dates de Bartlett 1989) Les vestiges de Tell al-Khulayfa pourraient constituer l'ancienne Elat biblique. Cette dernière est citée dans l'*Ancien Testament*, elle se situe à proximité d'Ezion-Geber. Elle appartenait au peuple édomite. Après une destruction (liée à la rébellion d'Edom contre Juda?, cf. Lemaire 1987), elle fut rebâtie par le roi Osée (après la mort de son père Amasée), et restituée au royaume de Juda. La date de la mort d'Amasée (selon Bartlett 1989, p. 124: entre 783 et 767 avant J.-C.) implique que la construction d'Elat devrait être datée de 770-760 avant J.-C. La ville fut abandonnée ou détruite vers le V^e siècle avant J.-C. A un kilomètre à l'est, à 'Aqaba fut construite la ville d'Aila qui supplanta Elat pendant l'Antiquité.

Par ailleurs, selon Bartlett (1989, citant Mazar) le site de Tell al-Khulayfa pourrait être l'ancienne Abronah (Num 33-34).

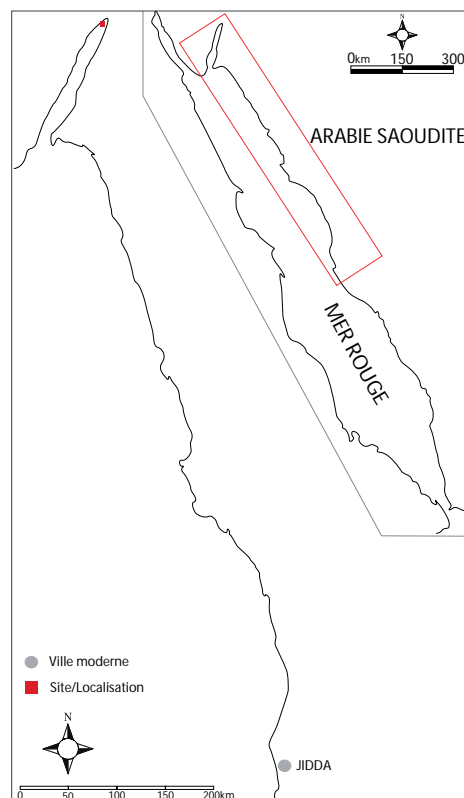
En 1999, une campagne de fouilles a eu lieu sur le site. Dirigée par Mary Louise Mussel, cette campagne a été interrompue par la disparition de cette dernière.

N°**E-2****Localisation****Type
Source**

Archéologique

Bibliographie

- Carayon 2005, p. 10
- Flinder 1977
- Rothenberg 1962
- Wellsted 1838, p. 133

LITTÉRAIRE**Toponyme****Sources****ARCHÉOLOGIQUE****Site****JAZÎRAT FARA'ÛN****Pays**

Egypte

Type site

Structure(s)

**Type matériel
structure**

Construction

DatationXII^e siècle avant J.-C.- Antiquité
Tardive-Moyen-Âge**Illustration**

Figure 5 (Annexe 1)

Attribution

Madianites, Romains

Lors de son voyage à la fin du XIX^e siècle, John Wellsted remarque les ruines et la qualité de l'abri qu'offrait le bassin de l'île de Jazîrat Fara'ûn au nord-ouest du golfe d'Aqaba. De même, Richard Burton observe que l'île doit représenter un abri sûr pour les navires lors de tempêtes. Jazîrat Fara'ûn est située quelques 250 km au sud ouest d'Aqaba. Elle mesure 325 mètres du nord au sud et 60 mètres d'est en ouest, elle est constituée de trois collines. Des vestiges de structures portuaires sont visibles sur l'île et sur le littoral lui faisant face à l'ouest (deux jetées en pierre, cf. Planche ..). Sur l'île, un bassin abrité s'apparente à un *cothon* grec. Des ramassages céramiques ont permis de dater des phases d'occupation dès les XIII-XII^e siècles avant J.-C. (Rothenberg 1962, Rothenberg, Glass 1983) Près de l'île, des amphores d'époque byzantine ont été retrouvées lors de prospections sous-marines réalisées par une équipe dirigée par Alexander Flinder en 1968 (Flinder 1977).

Par ailleurs, Eckenstein (1921) et Rothenberg (1962) identifient l'île avec Iotabê que mentionne Procope de Césarée (*De Bellum Persicum*, XIX, 23).

N°

E-3

Localisation

Type
Source

Archéologique

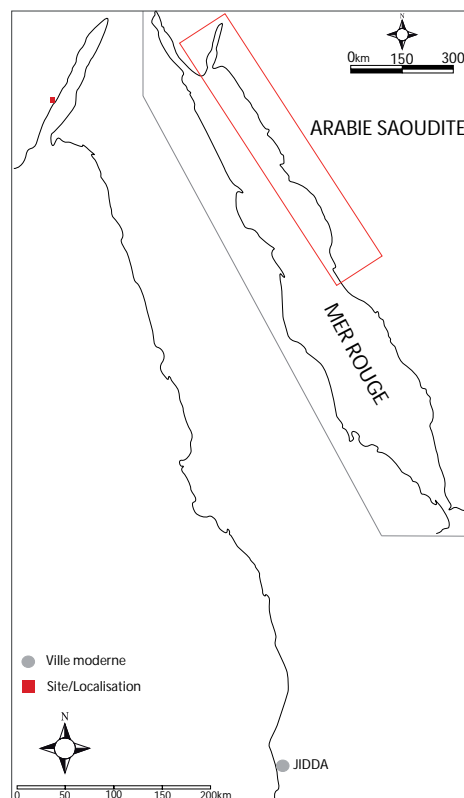
Bibliographie

- H. Saadallah, *BIA* 28, p. 130.
- Meshel 2000
- Rothenberg 1970
- Rothenberg 1962, p. 62

LITTÉRAIRE

Toponyme

Sources

**ARCHÉOLOGIQUE**

Site

DHAHAB (TELL AL MASHRABA)

Pays

Egypte

Type site

Structure(s)
Epannage céramiqueType matériel
structureCéramique nabatéenne
Céramique romaine

Datation

Fin II^e avant J.-C.-début II^e après J.-C.
/ Fin III^e après J.-C.-début de l'ère

Illustration

Figure 8 (Annexe 1)

Attribution

Nabatéens
Romaine

A Dhahab, sur la côte occidentale du golfe d'Aqaba, a été découverte une structure nabatéenne fortifiée d'environ 100 m² se divisant en trois parties. Quelques occupations postérieures ont été relevées. Les sondages réalisés par une équipe israélienne dirigée par Ze'ev Meshel ont révélé une occupation nabatéenne, puis romaine et tardo-antique. Par ailleurs, lors d'une campagne de prospection en 1968, Beno Rothenberg relève la présence de tessons romains et byzantins à environ un kilomètre à l'ouest du village moderne sans avoir connaissance des vestiges de Tell al-Mashraba. (Rothenberg 1970, p.28, il numérote alors le site 385) Par ailleurs, en 1962, ce dernier propose d'identifier le site de Dhahab avec la ville biblique de Di-Zahab, comprise dans le territoire d'Israël au temps de Moïse (*Ancien Testament*, Deu 1:1) (Rothenberg 1962, p. 93). Une équipe égyptienne aurait poursuivi les fouilles après l'arrêt des travaux de l'équipe israélienne lors de l'évacuation du Sinaï. Dans le BIA 28 (Saadallah, p. 130) est paru un article faisant état de la découverte de ce "port" nabatéen. Des lingots, des monnaies auraient été découverts dans la partie Sud de la structure, et des bureaux liés à l'administration commerciale dans la partie Nord, enfin, il y aurait des vestiges d'un phare et d'un bûcher dans la partie centrale du bâtiment. Cependant, les rapports détaillant ces résultats sont difficiles à trouver.

N°

Litt-10

Localisation

Type
Source

Littéraire

Bibliographie

- Musil 1926, p. 312

LITTÉRAIRE

Toponyme

MODIANA

Sources

- Ptolémée, *Géographie*, VI, 7, 2

ARCHÉOLOGIQUE

Site

Pays

Type site

Type matériel
structure

Datation

Illustration

Attribution

Modiana est située par Ptolémée aux coordonnées 66°40; 27°45 dans sa *Géographie*. Dans son annexe consacrée aux villes antiques du Hijâz, Alois Musil (1926) l'assimile à l'ancienne Madian, capitale biblique du peuple Madianite.

N°

Litt-11

Localisation

Type
Source

Littéraire

Bibliographie

- Burton 1979, p. 77

LITTÉRAIRE

Toponyme

HIPPOS OROS

Sources

- Ptolémée, *Géographie*, VI, 7, 2

ARCHÉOLOGIQUE

Site

Pays

Type site

Type matériel
structure

Datation

Illustration

Attribution

Ptolémée place le mont Hippos (Oros: montagne en grec) aux coordonnées 66°30; 27°20. Ce "Mont du Cheval" a été identifié par Burton à al-Muwaila, il fonde son hypothèse sur la forme du Jabal al-Sharr qui lui évoque un cheval.

N°

Litt-12

Localisation

Type
Source

Littéraire

Bibliographie

LITTÉRAIRE

Toponyme

HIPPOS KÔMÊ

Sources

- Ptolémée, *Géographie*, VI, 7, 2

ARCHÉOLOGIQUE

Site

Pays

Type site

Type matériel
structure

Datation

Illustration

Attribution

Hippos Kômê est placé par Ptolémée aux coordonnées 67°; 26°40, soit après le Mont Hippos.

N°

Litt-13

Localisation

Type
Source

Littéraire

Bibliographie

LITTÉRAIRE

Toponyme

PHOINIKE KÔMÊ

Sources

- Ptolémée, *Géographie*, VI, 7, 3

ARCHÉOLOGIQUE

Site

Pays

Type site

Type matériel
structure

Datation

Illustration

Attribution

Phoinike kome est placée par Ptolémée à 67°20; 26°20 dans sa *Géographie*.

N°

Litt-14

Localisation

Type
Source

Littéraire

Bibliographie

LITTÉRAIRE

Toponyme

RAUNATHOU KÔMÊ

Sources

- Ptolémée, *Géographie*, VI, 7, 3

ARCHÉOLOGIQUE

Site

Pays

Type site

Type matériel
structure

Datation

Illustration

Attribution

Dans sa *Géographie*, Ptolémée place Raunathou kome aux coordonnées 67°15; 25°40.

N°

Litt-15

Localisation

Type
Source

Littéraire

Bibliographie

LITTÉRAIRE

Toponyme

KERSONESOS AKRA

Sources

- Ptolémée, *Géographie*, VI, 7, 3

ARCHÉOLOGIQUE

Site

Pays

Type site

Type matériel
structure

Datation

Illustration

Attribution

Le cap de Kersonesos (Akra: cap en grec) se situe à 67°; 25°40 dans la description de Ptolémée sur la côte orientale de la mer Rouge.

N°

Litt-16

Localisation

Type
Source

Littéraire

Bibliographie

- Robin et Cuvigny 1996, p. 701

LITTÉRAIRE

Toponyme

IAMBIA KÔMÊ

Sources

- Ptolémée, *Géographie*, VI, 7, 3

ARCHÉOLOGIQUE

Site

[YANBU' ?]

Pays

Arabie Saoudite

Type site

Type matériel
structure

Datation

Illustration

Attribution

Iambia est placée aux coordonnées 68°; 24° dans la *Géographie* de Ptolémée. Il s'agit de la dernière ville mentionnée au nord du territoire de Kinaidocolpites. Une identification de cette ville a été proposée à Yanbu' par Sprenger (§24) suivi par Christian Robin et Hélène Cuvigny (1996, p.701).

N°

Litt-17

Localisation

Type
Source

Littéraire

Bibliographie

- Robin et Cuvigny 1996, p. 701

LITTÉRAIRE

Toponyme

KOPAR KÔMÊ

Sources

- Ptolémée, *Géographie*, VI, 7, 5

ARCHÉOLOGIQUE

Site

[AL-JÂR?]

Pays

Arabie Saoudite

Type site

Type matériel
structure

Datation

Illustration

Attribution

Kinaidokolpites

Kopar Kômê est placée aux coordonnées 68°30; 23°15 dans la description de Ptolémée. Il s'agit de la première localité mentionnée dans le territoire des Kinaidokolpites. Hélène Cuvigny et Christian Robin rappellent qu'elle a été identifiée à al-Jâr par Sprenger (§37), Moritz (RE11, 1360-1361) et Wissmann suivant Grohmann. Wissman proposa aussi d'y voir la ville de Coboea mentionnée par Pline l'Ancien (*Histoire Naturelle*, VI, 150).

N°

Litt-18

Localisation

Type
Source

Littéraire

Bibliographie

- Robin et Cuvigny 1996, p. 702

LITTÉRAIRE

Toponyme

AGAR/ARGA KÔMÊ

Sources

- Ptolémée, *Géographie*, VI, 7, 5

ARCHÉOLOGIQUE

Site

[RÉGION DE JIDDA?]

Pays

Arabie Saoudite

Type site

Type matériel
structure

Datation

Illustration

Attribution

Kinaidokolpites

Agar kome se trouve aux coordonnées 69°; 22°40 dans la *Géographie* de Ptolémée. Ce village est situé par Sprenger (§38) à Rabigh, 150km au nord de Jidda, tandis que Wissmann le place (1970, col. 915) à "Irq al-Ghurâb", un endroit qui serait à l'entrée du port de Jidda mais qui ne figure pas sur les cartes modernes (Cuvigny, Robin 1996, p. 702).

N°

Litt-19

Localisation

Type
Source

Littéraire

Bibliographie

- Robin et Cuvigny 1996, p. 702

LITTÉRAIRE

Toponyme

ZAMBRAM/ZABRAM BASILEION/ZADRAMÈ

Sources

- Ptolémée, *Géographie*, VI, 7, 5
- Stéphane de Byzance, *Ethnika*, 293 [Zadramè]

ARCHÉOLOGIQUE

Site

Pays

Type site

Type matériel
structure

Datation

Illustration

Attribution

Kinaidokolpites

"69°20; 22°" sont les coordonnées de Zambram que donner Ptolémée dans sa *Géographie*. Il s'agit de la capitale des Kinaidokolpites, Sprenger et Glaser (cité dans Cuvigny et Robin 1996, p. 702) l'identifient au village de Zahrân au débouché du wâdî Fatîma autrefois appelé Zahrân, entre Makka et Jidda). Wissmann lui a attribué une localisation près d'al-Lith, à Marsa Ibrahim (Cuvigny et Robin 1996, p. 702).

N°

Litt-20

Localisation

Type
Source

Littéraire

Bibliographie

- Robin et Cuvigny 1996, p. 703

LITTÉRAIRE

Toponyme

KENTOS KÔMÊ

Sources

- Ptolémée, *Géographie*, VI, 7, 5

ARCHÉOLOGIQUE

Site

Pays

Type site

Type matériel
structure

Datation

Illustration

Attribution

Kinaidokolpites

Kentos Kômê se situe à "69°20; 22°" dans la *Géographie* de Ptolémée. Ce village a été rapproché par Wissmann de l'ancien nom supposé d'al-Qunfunda, al-Qanat (Robin et Cuvigny 1996, p. 703). Il appartient au territoire des Kinaidocolpites.

N°

Litt-21

Localisation

Type
Source

Littéraire

Bibliographie

- Robin et Cuvigny 1996, p.703
 - Müller 1889 , *Geographici Graeci Minores* I, p. 183-184

LITTÉRAIRE

Toponyme

THEBAI POLIS

Sources

- Ptolémée, *Géographie*, VI, 7, 5
 [- Stéphane de Byzance, *Ethnika*, p. 597?]
 [- Agatharchides de Cnide, *in* Photius,
Bibliothèque VII Codex 250 895]

ARCHÉOLOGIQUE

Site

Pays

Type site

Type matériel
structure

Datation

Illustration

Attribution

Kinaidokolpites

Dans sa *Géographie*, Ptolémée place la ville de Thebai aux coordonnées "69°40; 21°". Müller (*GGMI*, p. 183-184) rapproche ce nom de celui de la tribu des Debai mentionnée par Agatharchides de Cnide. Selon les leçons des manuscrits, ce nom peut être un homonyme de la ville de Thèbes en Béotie. Agatharchides (Photius, *Bibliothèque*, §95) écrit d'ailleurs que les Arabes sont hospitaliers à l'encontre des Péloponnésiens et des Béotiens, en raison d'une légende ayant trait à Héraklès, natif de Thèbes.

Sprenger suivi par Wissmann et Grohmann estime que Thebai correspondrait à la Tabis de Stéphane de Byzance (Stéphane de Byzance, *Ethnika*, p. 597), et qu'il faut mettre Thebai en relation avec le terme arabe "dhahab" (or).

Enfin, comme Müller, Glaser identifie Thebai comme une ville relevant du territoire des Debai, et propose une localisation à al-Qufundha.(Cuvigny et Robin 1996, p.703).

N°

Litt-23

Localisation

Type
Source

Littéraire

Bibliographie

LITTÉRAIRE

Toponyme

BADEO BASILEION

Sources

- Ptolémée, *Géographie*, VI, 7, 6

ARCHÉOLOGIQUE

Site

Pays

Type site

Type matériel
structure

Datation

Illustration

Attribution

Kassanitai

La ville royale de Badeo est placée par Ptolémée aux coordonnées 70°, 20°15, il l'inclut dans le territoire des Kassanitai, au sud des Kinaïdocolpites.

N°

Litt-24

Localisation

Type
Source

Littéraire

Bibliographie

LITTÉRAIRE

Toponyme

AMBÊ POLIS

Sources

- Ptolémée, *Géographie*, VI, 7, 6

ARCHÉOLOGIQUE

Site

Pays

Type site

Type matériel
structure

Datation

Illustration

Attribution

Kassanitai

La ville d'Ambê se situe après la ville royale de Badeo dans le territoire des Kassanitai aux coordonnées"70°40; 19°30 dans la *Géographie* de Ptolémée.

N°

Litt-25

Localisation

Type
Source

Littéraire

Bibliographie

LITTÉRAIRE

Toponyme

MAMALA KÔMÊ

Sources

- Ptolémée, *Géographie*, VI, 7, 6

ARCHÉOLOGIQUE

Site

Pays

Type site

Type matériel
structure

Datation

Illustration

Attribution

Kassanitai

Le village de Mamala se trouve à 71°45; 18°10 dans la *Géographie* de Ptolémée, il fait partie du territoire des Kassanitai.

N°

Litt-26

Localisation

Type
Source

Littéraire

Bibliographie

- Robin et Cuvigny 1996, p. 705

LITTÉRAIRE

Toponyme

AEDOS KÔMÊ

Sources

- Ptolémée, *Géographie*, VI, 7, 6

ARCHÉOLOGIQUE

Site

[-AL-HUDAYDA?]

Pays

Arabie Saoudite

Type site

Type matériel
structure

Datation

Illustration

Attribution

Kassanitai

Adedos Kômê est la dernière ville du territoire des Kassanitai dans la *Géographie* de Ptolémée (coordonnées 22°15', 17°10'), situé entre les Kinaidocolpites au nord et les Elisaroi au sud. Christian Robin et Hélène Cuvigny (1996, p. 705) propose une localisation à al-Hudayda dont le nom se rapproche du toponyme grec Adedos.

N°

Litt-27

Localisation

Type
Source

Littéraire

Bibliographie

- Robin 1995, p. 232

LITTÉRAIRE

Toponyme

POUDNOU KÔMÊ

Sources

- Ptolémée, *Géographie*, VI, 7, 7

ARCHÉOLOGIQUE

Site

Pays

Type site

Type matériel
structure

Datation

Illustration

Attribution

Elisaroi/Alisaroi

Le village de Poudnou est le premier cité dans le territoire des Elisaroi, il est placé aux coordonnées 72° 30'; 16°30' par Ptolémée dans sa *Géographie*. Chrisitan Robin propose d'identifier cette tribu avec celle des 'Ash'aran, présente en Arabie du Sud dans les inscriptions sudarabiques notamment (qui selon Ry 508 comprenait Muḥawân, et s'étendait au nord jusqu'à Zabid selon al-Hamdani). (Robin 1995, p. 232)

N°

Litt-28

Localisation

Type
Source

Littéraire

Bibliographie

LITTÉRAIRE

Toponyme

AILOU KÔMÊ

Sources

- Ptolémée, *Géographie*, VI, 7, 7

ARCHÉOLOGIQUE

Site

Pays

Type site

Type matériel
structure

Datation

Illustration

Attribution

Elisaroi/Alisaroi

Le village d'Ailou se situe aux coordonnées 73°30; 16°30 selon Ptolémée dans le territoire des Elisaroi.

N°

Litt-29

Localisation

Type
Source

Littéraire

Bibliographie

LITTÉRAIRE

Toponyme

NAPEGOUS KÔMÊ

Sources

- Ptolémée, *Géographie*, VI, 7, 7

ARCHÉOLOGIQUE

Site

Pays

Type site

Type matériel
structure

Datation

Illustration

Attribution

Elisaroi/Alisaroi

Ptolémée place Napegous kome dans le territoire des Elisaroi aux coordonnées 73°30; 15°.

N°

Litt-30

Localisation

Type
Source

Littéraire

Bibliographie

LITTÉRAIRE

Toponyme

SAKATIA POLIS

Sources

- Ptolémée, *Géographie*, VI, 7, 7

ARCHÉOLOGIQUE

Site

Pays

Type site

Type matériel
structure

Datation

Illustration

Attribution

Elisaroi/Alisaroi

La ville (*polis*) de Sakatia fait partie du territoire des Elisaroi et se situe avant Napegous kome et avant Sosippou limen (74°15, 14°30).

N°

Litt-31

Localisation

Type
Source

Littéraire

Bibliographie

LITTÉRAIRE

Toponyme

SOSIPPOU LIMEN

Sources

- Ptolémée, *Géographie*, VI, 7, 7

ARCHÉOLOGIQUE

Site

Pays

Type site

Type matériel
structure

Datation

Illustration

Attribution

Elisaroi/Alisaroi

Ce toponyme désigne explicitement un port (limen) que Ptolémée place aux coordonnées 74°45 ; 13° dans le territoire des Elisaroi.

N°

Litt-32

Localisation

Type
Source

Littéraire

Bibliographie

LITTÉRAIRE

Toponyme

PSEUDOKELIS

Sources

- Ptolémée, *Géographie*, VI, 7, 7

ARCHÉOLOGIQUE

Site

Pays

Type site

Type matériel
structure

Datation

Illustration

Attribution

Elisaroi/Alisaroi

Ce toponyme se place avant le port d'Okêlis dans l'énumération de Ptolémée 75°; 12°30. Il est inclus dans le territoire des Elisaroi.

N°

Litt-33

Localisation

Type
Source

Littéraire

Bibliographie

LITTÉRAIRE

Toponyme

PALINDROMOS AKRA

Sources

- Ptolémée, *Géographie*, VI, 7, 7

ARCHÉOLOGIQUE

Site

Pays

Type site

Type matériel
structure

Datation

Illustration

Attribution

Elisaroi/Alisaroi

Le cap de Palindromos marque la fin de l'énumération des lieux se trouvant sur la côte orientale de la mer Rouge par Ptolémée, il est placé aux coordonnées 74°30; 11°40.

N°

Litt-34

Localisation

Type
Source

Littéraire

Bibliographie

LITTÉRAIRE

Toponyme

AINOS

Sources

- Ptolémée, *Géographie*, VI, 7, 43

ARCHÉOLOGIQUE

Site

Pays

Type site

Type matériel
structure

Datation

Illustration

Attribution

Ainos est la première île mentionnée par Ptolémée en mer Rouge orientale, il la situe aux coordonnées 65°45' 27"20, soit environ à la latitude du mont Hippos (Litt-12).

N°

Litt-35

Localisation

Type
Source

Littéraire

Bibliographie

LITTÉRAIRE

Toponyme

TIMAGENES

Sources

- Ptolémée, *Géographie*, VI, 7, 43

ARCHÉOLOGIQUE

Site

Pays

Type site

Type matériel
structure

Datation

Illustration

Attribution

Timagenes est une île placée par Ptolémée aux coordonnées 66° ; 25°45 dans sa *Géographie*, un peu au nord de la latitude de Raunathou Kômê et Kersonesos Akra.

N°

Litt-36

Localisation

Type
Source

Littéraire

Bibliographie

LITTÉRAIRE

Toponyme

ZYGAINA

Sources

- Ptolémée, *Géographie*, VI, 7, 43

ARCHÉOLOGIQUE

Site

Pays

Type site

Type matériel
structure

Datation

Illustration

Attribution

Zygaina (66°15; 24°20) est un île située par Ptolémée un peu au nord de Iambia Kômê dans la *Géographie*.

N°

Litt-37

Localisation

Type
Source

Littéraire

Bibliographie

LITTÉRAIRE

Toponyme

DAIMONON

Sources

- Ptolémée, *Géographie*, VI, 7, 43

ARCHÉOLOGIQUE

Site

Pays

Type site

Type matériel
structure

Datation

Illustration

Attribution

Kinaidocolpites

L'île de Daimonon (66°45', 23°15') se situe à la même latitude que Kopar Kômê dans la *Géographie* de Ptolémée.

N°

Litt-38

Localisation

Type
Source

Littéraire

Bibliographie

LITTÉRAIRE

Toponyme

POLYBIOS

Sources

- Ptolémée, *Géographie*, VI, 7, 43

ARCHÉOLOGIQUE

Site

Pays

Type site

Type matériel
structure

Datation

Illustration

Attribution

Kinaidocolpites

Polybious (67°40; 21°40) est une île au large des côtes de la péninsule Arabique de la mer Rouge se situant un peu au nord de la ville de Thebai dans la *Géographie* de Ptolémée. Cette dernière dépend du territoire des Kinaidocolpites, on peut donc supposer que l'île était éventuellement incluse dans ce même territoire.

N°

Litt-39

Localisation

Type
Source

Littéraire

Bibliographie

- Villeneuve *et alii* 2004, p. 143

LITTÉRAIRE

Toponyme

HIERAKON

Sources

- Ptolémée, *Géographie*, VI, 7, 43

ARCHÉOLOGIQUE

Site

Pays

Type site

Type matériel
structure

Datation

Illustration

Attribution

Kassanitai?

L'île d'Hierakon (69°30; 19°) est placée par Ptolémée légèrement au sud d'Ambe Kômê dans sa *Géographie*.

Le nom de cette île évoque un aigle ou un oiseau prédateur, il a été rapproché de celui de l'archipel des Farasân (Villeneuve *et alii* 2004, p. 143); en effet, une racine possible du terme "Farasân" est "proie", révélant peut-être ainsi un lien entre les deux toponymes.

N°

Litt-40

Localisation

Type
Source

Littéraire

Bibliographie

LITTÉRAIRE

Toponyme

SOKRATES

Sources

- Ptolémée, *Géographie*, VI, 7, 44

ARCHÉOLOGIQUE

Site

Pays

Type site

Type matériel
structure

Datation

Illustration

Attribution

Kassanitai ou Elisaroi?

L'île de Sokrates (70° ; 16°40) se trouve un peu au nord de la latitude de Poudnou kome et au sud de celle d'Adedos. Il se trouve à la limite des territoires des Kassanitai et des Elisaroi définis avec les villes de la péninsule dans la *Géographie* de Ptolémée; l'île dépendait peut-être alors de l'un ou l'autre peuple.

N°

Litt-41

Localisation

Type
Source

Littéraire

Bibliographie

LITTÉRAIRE

Toponyme

KARDAMINE

Sources

- Ptolémée, *Géographie*, VI, 7, 44

ARCHÉOLOGIQUE

Site

Pays

Type site

Type matériel
structure

Datation

Illustration

Attribution

Elisaroi

L'île de Kardamine (71°; 16° dans la *Géographie* de Ptolémée) se trouve au large de la côte arabe de la mer Rouge entre les latitudes d'Ailou Kômê et Poudnou Kômê et de Napegous Kômê.

N°

Litt-42

Localisation

Type
Source

Littéraire

Bibliographie

LITTÉRAIRE

Toponyme

ARE

Sources

- Ptolémée, *Géographie*, VI, 7, 44

ARCHÉOLOGIQUE

Site

Pays

Type site

Type matériel
structure

Datation

Illustration

Attribution

Elisaroi

L'île d'Are (71°; 15°20) se situe un peu au nord de la latitude de Napegous Kômê dans la *Géographie* de Ptolémée.

N°

Litt-43

Localisation

Type
Source

Littéraire

Bibliographie

LITTÉRAIRE

Toponyme

KATAKEKAUMENE

Sources

- Ptolémée, *Géographie*, VI, 7, 44
- *Périple de la mer Erythrée*, 20

ARCHÉOLOGIQUE

Site

Pays

Type site

Type matériel
structure

Datation

Illustration

Attribution

Elisaroi

L'île de Katakekaumene, dont le nom signifie "brûlé" se trouve aux coordonnées 70°30; 14°30 dans la *Géographie* de Ptolémée, à la même latitude que Sakatia Polis.

Dans le paragraphe 20 du *Périple de la Mer Erythrée*, elle est décrite comme marquant la limite entre les rivages dangereux de l'Arabie et ceux de l'Arabie Heureuse. Le toponyme évoque un paysage aride et brûlé comme celui d'une île volcanique par exemple.

N°

Litt-44

Localisation

Type
Source

Littéraire

Bibliographie

LITTÉRAIRE

Toponyme

MALICHOS DUO

Sources

- Ptolémée, *Géographie*, VI, 7, 44
- Pline l'Ancien, *Histoire Naturelle*, VI, XXXII,
169-170 (îles de Malichas)

ARCHÉOLOGIQUE

Site

Pays

Type site

Type matériel
structure

Datation

Illustration

Attribution

Elisaroi

Il semble s'agir de deux îles ("duo") situées par Ptolémée aux coordonnées 71°40; 14° dans sa *Géographie*. Elles sont situées au sud-est de Katakekaumene. Pline l'Ancien en fait aussi mention dans son *Histoire Naturelle* en citant Juba.

N°

Litt-45

Localisation

Type
Source

Littéraire

Bibliographie

LITTÉRAIRE

Toponyme

ADANOS DUO

Sources

- Ptolémée, *Géographie*, VI, 7, 44
- Pline l'Ancien, *Histoire Naturelle*, VI, XXXII,
169-170 (îles de Sadanus)

ARCHÉOLOGIQUE

Site

Pays

Type site

Type matériel
structure

Datation

Illustration

Attribution

Elisaroi

Ces deux îles (72°30', 12°30') se trouvent à la même latitude que Pseudokêlis dans la *Géographie* de Ptolémée. De plus, elles sont également mentionnées par Pline l'Ancien dans son *Histoire Naturelle*.

N°

Litt-05

Localisation

Type
Source

Littéraire

Bibliographie

LITTÉRAIRE

Toponyme

DIA

Sources

- Strabon, *Géographie*, XVI, 4, 18

ARCHÉOLOGIQUE

Site

Pays

Type site

Type matériel
structure

Datation

Illustration

Attribution

Dia est une île située en face d'une plaine succédant à la Nabatée que Strabon nomme en citant Artémidore.

N°

Litt-06

Localisation

Type
Source

Littéraire

Bibliographie

LITTÉRAIRE

Toponyme

CHARMOTHAS

Sources

- Agatharchides, in Photius, *Bibliothèque*, VII, §
97
- Diodore de Sicile, *Bibliothèque Historique*, 44,
7

ARCHÉOLOGIQUE

Site

Pays

Type site

Type matériel
structure

Datation

Illustration

Attribution

Karbes [Agatharchides]

Dans son traité sur la mer Rouge conservé dans la Bibliothèque de Photius, Agatharchides mentionne un "port en eaux profondes où se déversent plusieurs sources". Il s'agit vraisemblablement du même port que Strabon et Diodore de Sicile nomment Charmothas/Charmoutas. Diodore décrit un port abrité par une digue naturelle orientée vers l'ouest. Il écrit que son entrée est large d'une soixantaine de mètres et que son pourtour est de 18 km, pouvant ainsi abriter 2000 navires. Il s'agit d'un port de 100 stades de circonférence, dont l'entrée est difficile et où débouche un fleuve. Strabon est moins élogieux quand il évoque Charmothas, les dimensions données sont similaires, mais d'après lui l'entrée est étroite et dangereuse pour les bateaux. Il ajoute qu'une rivière se jette dans ce port circulaire et que l'on peut cultiver sur une île située au centre. Charmothas/Charmoutas n'est mentionnée par aucun autre auteur.

N°

Litt-07

Localisation

Type
SourceLittéraire
Epigraphique

Bibliographie

- Gatier, Salles 1988
- Musil 1926
- Philby 1957
- Burton 1878

LITTÉRAIRE

Toponyme

LEUKÊ KÔMÊ

Sources

- *Périple de la mer Erythrée*, 19
- Strabon, *Géographie*, XVI, 4, 23
- Cosmas Indicopleustès, *Top. Chr.* II, 62

ARCHÉOLOGIQUE

Site

Pays

Type site

Type matériel
structure

Datation

Illustration

Attribution

Nabatéens

Dans le *Périple de la mer Erythrée* (§ 19), l'auteur mentionne Leukê Kômê, un port de commerce possédant un fort (*phourion*) où un officier (nabatéen ou romain) prélève des taxes. Strabon aussi (*Géographie*, XVI, 4, 23) mentionne ce port nabatéen lorsqu'il raconte l'arrivée des troupes d'Aelius Gallus en Arabie en 24/25 avant J.-C., il le situe à 15 jours de trajet de Pétra. Plus tard, dans la *Topographie Chrétienne* de Cosmas Indicopleustes est mentionné le Monumentum Adulitanum à la gloire d'un roi Axoumite, qui soumis la côte de l'Arabie "depuis Leukê Kômê jusqu'au pays des Sabéens" incluant les Arabitès et les Kinaidocolpitaè. L'inscription de ce monument est datée de la fin du III^e siècle après J.-C. et rapportée dans le texte de Cosmas au VI^e siècle après J.-C. attestant que Leukê Kômê existait toujours à cette époque.

Le site de ce port n'a pas été identifié mais les localisations proposées ont été nombreuses, les principales sont les suivantes:

- Yanbu' (von Wissman 1941 ; Huntingford 1980)
- Al-Hawra (Burton, Musil 1926, Philby 1957, Schoff 1912)
- Al-Wajh (Starcky, 1966 ; Teixidor, 1984 ; Gatier, Salles, 1988)
- Aynûna (Dussaud, 1955 ; Kirwan, 1984, Sidebotham 1986)

N°

Litt-08

Localisation

Type
SourceLittéraire
Epigraphique

Bibliographie

- Fî ta'rîḥ al-Yaman San'â', 'Alî-Iryânî, M., 1973, p. 183-186 [N°28]
- Robin 1995, p.229

LITTÉRAIRE

Toponyme

MUZA/MOUZA EMPORION/MUHAWAN

Sources

- *Périple de la mer Erythrée*, 16, 17, 21, 22, 24, 28, 31 [Muza]
- Ptolémée, *Géographie*, VI, 7, 7 [Mouza Emporion]

ARCHÉOLOGIQUE

Site

[AL-MUHA'?] (SELON ROBIN 1995)

Pays

Yémen

Type site

Non identifié

Type matériel
structure

Datation

I^e, IV^e et VI^e ap. J.-C.

Illustration

Attribution

Himyarites (tribu des Ash'aran)

Dans le *Périple de la mer Erythrée*, Muza est un port de commerce "légal" (*nominon*) situé à 12 000 stades de Berenikê et possédant un bon mouillage. Les produits échangés sont nombreux et d'origines diverses. Les marchands arabes entretiennent un commerce avec l'Afrique orientale sur laquelle l'Arabie du Sud exerce une autorité politique.

Dans sa *Géographie*, Ptolémée mentionne l'emporion de Mouza entre les villes de Sakatia Polis au nord et Sosippou Limen au sud. Les coordonnées qu'il donne sont 74°30'; 14°". Il se trouve sur le territoire des Elisaroi, assimilés par Christian Robin à la tribu des 'Asharan mentionnée dans les inscriptions sudarabiques. Dans l'*Histoire Naturelle*, Plin l'Ancien mentionne Muza comme un port où l'on ne fait escale lors du voyage vers l'Inde, seuls s'y arrêtent les marchands qui échangent des essences sudarabes et de l'encens.

Muza est aussi mentionnée dans une inscription sudarabique (Ir 28 par.1). Cette inscription est la seule allusion faite à la Tihâma au IV^e siècle après J.-C.(300-383AD) Elle mentionne une ambassade himyarite revenant d'Abyssinie avec deux ambassadeurs abyssins par le port de Muḥawan. [Muza]

"Sarah'atat Aswa' du-Habab... ont dédié à leur Seigneur Almaqah, ... en témoignage de reconnaissance, parce qu'Il l'a ramené sain et sauf d'un voyage (outre-) mer où l'avait envoyé leur seigneur Karib'il Watar Yuhan'im, roi de Saba, du-Raydan, Hadramawt et Yamnat, qui les avait envoyés en ambassade dans le Pays d'Abyssinie et des Aksumites auprès du négus ; leur Seigneur Almaqah lui a accordé de revenir sain et sauf, de rapporter la paix et de ramener avec lui en ambassade 'hqm et Zlns¹, en accordant à son serviteur de revenir en sept jours et nuits; Ils les a fait aborder à Muḥawan sains et saufs; ils ont loué le

N°

Litt-09

Localisation

Type
Source

Littéraire/Epigraphique

Bibliographie

- Robin 1995
- Beeston 1989

LITTÉRAIRE

Toponyme

OKÊLIS/MADDABÂN

Sources

- *Périple de la mer Erythrée*, 25, 26 [Okêlis]; -
Pline l'Ancien, *Histoire Naturelle*, VI, XXXII, 99
-10[Ocelis], 151-154 [Acila]; XII, 88[Ocilia]
- Strabon citant Artémidore *Géographie* XVI 4

ARCHÉOLOGIQUE

Site

**[SHAIKH SA'ID?] SELON ROBIN
1995**

Pays

Yémen

Type site

Non identifié

Type matériel
structure

Datation

De la fin du I^e au VI^e ap.J.-C.

Illustration

Attribution

Himyarites

Okêlis [Okêlis/Ocilia/Acila/Okêlis Emporion/Maddabân] est mentionnée dans plusieurs sources antiques. Dans le *Périple de la Mer Erythrée*, Okêlis est un lieu de mouillage où l'on peut s'approvisionner en eau, situé sur la route maritime de l'Inde et à 300 stades de Muza. Pline l'Ancien mentionne Ocilia en tant que port commercial appartenant au peuple des Gebbanites situé à 30 jours de Bérénikê sur le trajet pour atteindre l'Inde. Il ajoute qu'Okêlis est le lieu le plus avantageux pour partir vers l'Inde, que l'on peut atteindre en 40 jours si les vents sont favorables. Le port dépendrait des Sabéens d'après lui (*Histoire Naturelle*, VI, 151-154) Dans le texte de Strabon, le toponyme d'Acila désigne un promontoire de la côte arabe en face de Deirê sur la côte africaine. Dans la *Géographie* de Ptolémée, l'emporion d'Okêlis se situe aux coordonnées 75°, 12°, et sur le territoire des Elisaroi comme Muza. Il est placé entre Pseudokêlis au nord et Palindromos Akra au sud, dernière localité mentionnée sur la côte. Ces toponymes sont ceux donnés par les Gréco-romains à ce port. Cependant, le toponyme Maddabân dans les inscriptions sudarabiques est, selon Christian Robin (1995, p. 232), l'Okêlis des sources classiques, notamment du *Périple de la mer Erythrée*. Maddabân désigne dans les inscriptions sudarabiques un lieu où les Himyarites renforcèrent une "chaîne" (cf. Beeston 1989) pour empêcher les Abyssins de débarquer. Alfred Felix Landon Beeston situe cette chaîne de Maddabân sur le cap du Bâb al-Mandab à Khor Ghurayra. Christian Robin a proposé une localisation similaire de ce port au sud-ouest du Yémen, dans la baie de Shaikh Sa'id.

N°

Litt-46

Localisation

Type
Source

Littéraire

Bibliographie

LITTÉRAIRE

Toponyme

DIODOROS

Sources

- *Périple de la mer Erythrée*, 20.

[- Pline l'Ancien, *Histoire Naturelle*, VI, XXXII, 156-159?]

ARCHÉOLOGIQUE

Site

Pays

Type site

Type matériel
structure

Datation

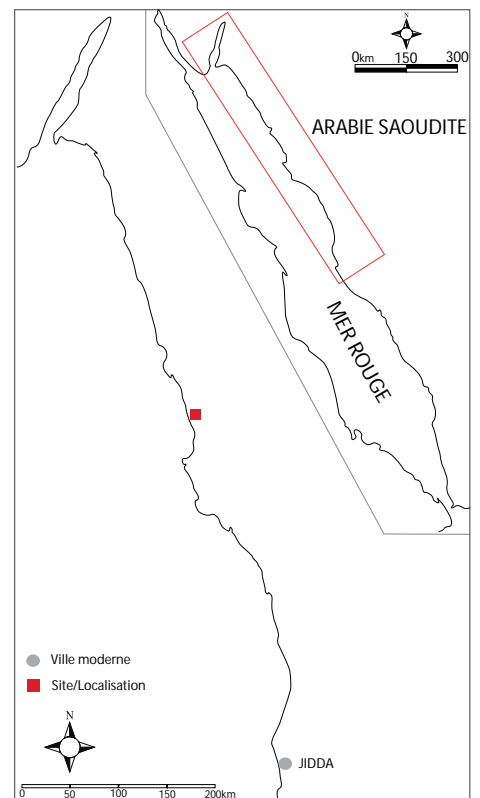
Illustration

Attribution

Diodoros est mentionnée dans le *Périple de la Mer Erythrée* au § 20, l'auteur la situe dans le passage étroit de soixante stades où l'Afrique et l'Arabie se rapprochent. Dans l'*Histoire Naturelle*, Pline l'Ancien mentionne aussi une île appelée Diodoros.

N°**AS-08****Localisation****Type
Source**

Archéologique

Bibliographie- Ingraham *et alii* 1981, p. 76, 78**LITTÉRAIRE****Toponyme****Sources****ARCHÉOLOGIQUE****Site****AL HAWRA****Pays**

Arabie Saoudite

Type site

Epannage céramique

**Type matériel
structure**Céramique nabatéenne
Céramique romaine**Datation**

Antique

IllustrationPlanche 87 dans Ingraham *et alii* 1981**Attribution**

Nabatéens, Romains?

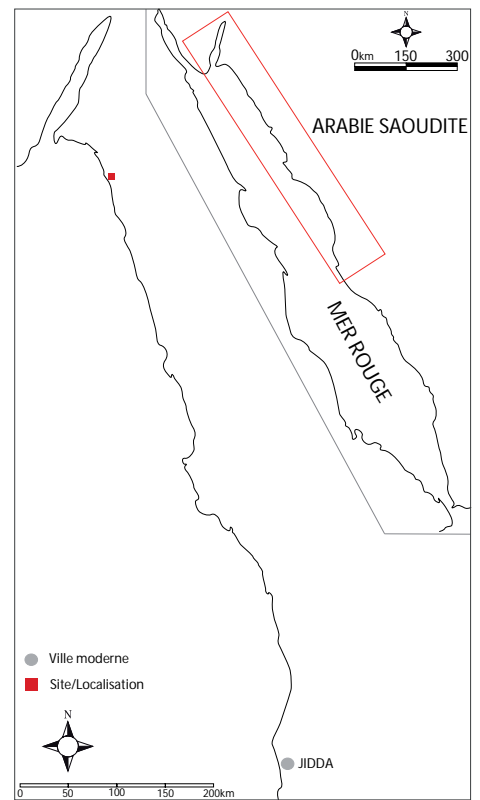
AS-08 (204-21 dans Ingraham *et alii* 1981) se situe au nord d'Umm Lajj sur la plaine côtière. Le mobilier découvert par l'équipe de Michael Lloyd Ingraham consiste en des fragments de céramique nabatéenne et romaine. Ils y ont aussi noté la présence de vestiges de constructions en calcaire corallien (farush) datant probablement de l'époque islamique, et constituant peut-être un port de cette époque.

N°**AS-06****Localisation****Type
Source**

Archéologique

Bibliographie

- Ingraham *et alii* 1981, p. 75
 - Burton 1979, p. 77

LITTÉRAIRE**Toponyme****Sources****ARCHÉOLOGIQUE****Site**

AL-MUWAYLA

Pays

Arabie Saoudite

Type site

Epannage céramique

**Type matériel
structure**

Céramique nabatéenne fine
 Céramique romaine

Datation

Antique

Illustration**Attribution**

Lors des prospections menée en 1980 par l'équipe de Michael Lloyd Ingraham, un site (204-60 dans Ingraham *et alii* 1981) a été repéré à quelques kilomètres au nord d'al-Muwayla (15 km au sud d'as-Sawra) situé sur la côte au débouché du wâdî Surr menant au site nabatéen de Rawaffa. Le site consiste en des épannages de céramique nabatéenne et principalement romaine, l'équipe a aussi noté la présence de tessons médiévaux.

Dans *The Gold Mines of Midian*, Richard Burton identifie al-Muwayla à Hippos Kômê (Litt-12), mentionnée par Ptolémée (*Géographie*, VI, 7, 2). Il se fonde sur la forme que présente le mont Muwayla (Jabal ash-Sharr) vu de la côte qui lui évoque la forme d'un cheval (*hippos* en grec). Hippos Kômê est d'ailleurs placée juste après un Mont Hippos dans l'oeuvre de Ptolémée.

N°

AS-11

Localisation

Type
Source

Archéologique

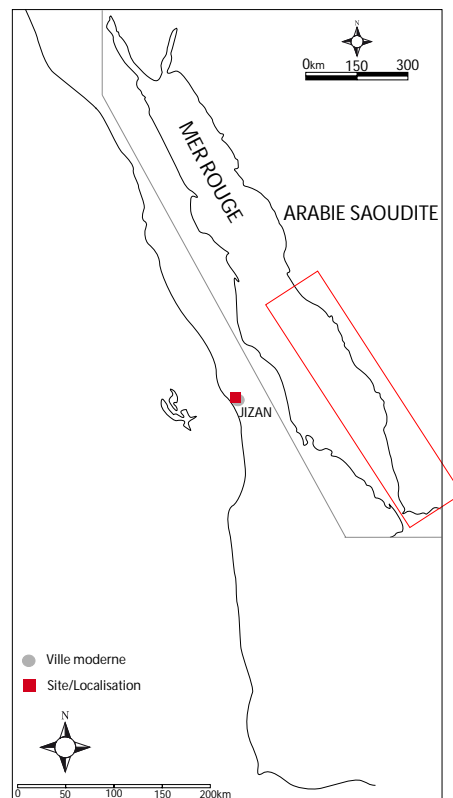
Bibliographie

- Zarins *et alii* 1981
- Lofgren 1960 737-8.

LITTÉRAIRE

Toponyme

Sources



ARCHÉOLOGIQUE

Site

KAWZ/TELL AL-MINJARA (217-108 ; 217-109)

Pays

Arabie Saoudite

Type site

Type matériel
structure

Datation

Illustration

Attribution

Le site de Kawz (217-108) se situe près de la baie de Ras Tarfa au nord de Jizân, il se situe près d'un port naturel de qualité. Le mobilier céramique sudarabique trouvé se situait sur les hautes dunes côtières ainsi que dans la plaine. Il est similaire aux assemblages d'Al-Minara (voir AS-12).

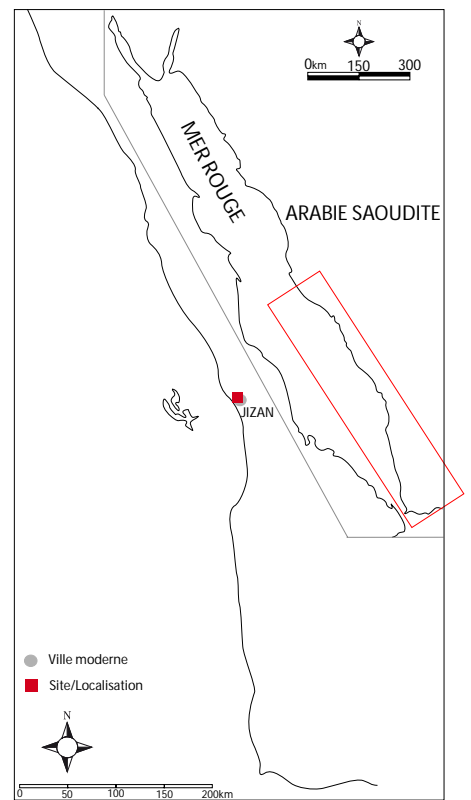
A une dizaine de kilomètres au sud de Kawz se trouve le site de Tell al-Minjara (217-109), où les prospections ont révélé des tessons sudarabiques similaires à ceux des sites de Kawz et al-Minara.

N°**AS-12****Localisation****Type
Source**

Archéologique

Bibliographie

- Zarinset alii 1981

LITTÉRAIRE**Toponyme****Sources****ARCHÉOLOGIQUE****Site****MINARA/AR-RAYYAN(217
-105/103)****Pays**

Arabie Saoudite

Type site**Type matériel
structure****Datation**

Derniers siècles avant J.-C

Illustration**Attribution**

Sudarabique

Ce complexe de sites se trouve quelques kilomètres au nord de Jizân. Le site 217-103 (ar-Rayyan), situé à quinze kilomètres de la côte, couvre 2 km² de surface. On note une présence de céramique rouge similaire à celui de Najrân (antique Ukhdud) sur des dunes à 15km de la côte. Il n'y a pas de vestiges architecturaux. Le mobilier le plus ancien a été retrouvé sur des dunes proches de la côte (al Minara 217-105), et les phases plus récentes se concentrent à ar-Rayyan (217-103), on retrouve le même type de céramique sudarabique avec une présence de mobilier abbasside. Le mobilier sudarabique des sites de la région permet de dater le site des derniers siècles avant l'ère chrétienne.

N°

AS-10

Localisation

Type
Source

Archéologique/Epigraphique

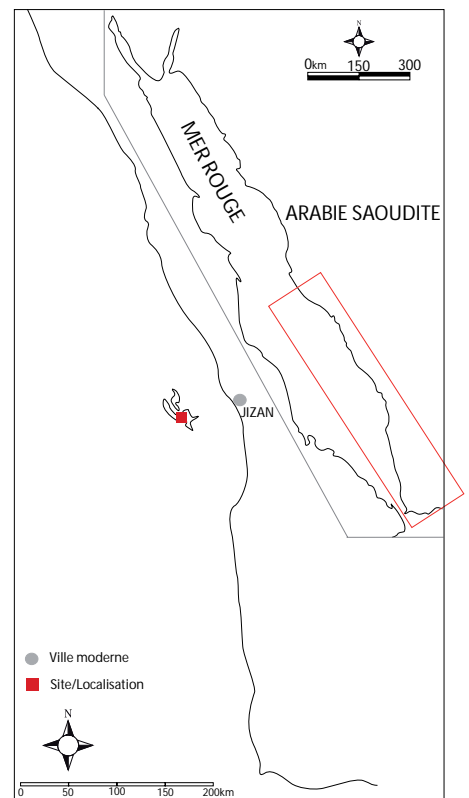
Bibliographie

- Zarins *et alii* 1981
 - Facey, Phillips, Villeneuve 2004

LITTÉRAIRE

Toponyme

Sources

**ARCHÉOLOGIQUE**

Site

**ILES FARASÂN (217
-88/90/91/92/93/94)**

Pays

Arabie Saoudite

Type site

Epan dage céramique
 Structure(s)
 Inscription(s)

Type matériel
structure

Datation

Premiers siècles après J.-C.

Illustration

Attribution

Sudarabique

Plusieurs sites ont été découverts sur l'île principale de l'archipel, ils comportent tous du mobilier céramique sudarabique similaire à celui de Kawz (217-108) et des sites côtiers de la région au nord de Jizân. Des vestiges de construction en calcaire corallien sont présents sur plusieurs sites (wâdî Matar, 217-92; Qusar, 217-90). Deux sites côtiers ont été repérés au sud de Farasân Kabir (217-88, 217-91). Il s'agit de deux amas coquilliers auxquels sont mêlés des fragments de céramique sudarabique. Une structure en calcaire corallien a fait l'objet d'un sondage sur le deuxième amas coquilliers confirmant une occupation antique du site.

Sur l'île de Kumakh, au sud de Farasân Kabir, se trouvent deux sites dont un côtier (217-93/94), consistant en des épandages de céramique sudarabique. Plusieurs inscriptions sudarabiques ont été trouvées sur l'archipel.

Une inscription latine photographiée sur un bloc architectural réutilisé a fait l'objet d'une étude en 2004 (Villeneuve *et alii* 2004), elle a été datée de 144 après J.-C.

A Gharrayn, William Facey a découvert en 1978 un site caractérisé par la présence de tessons nabatéens et sudarabiques, et de vestiges de constructions en gros blocs de calcaire corallien.

N°

AS-13

Localisation

Type
Source

Archéologique

Bibliographie

- Zarins *et alii* 1981, p. 52

LITTÉRAIRE

Toponyme

Sources

ARCHÉOLOGIQUE

Site

210-158

Pays

Arabie Saoudite

Type site

Epandage céramique

Type matériel
structure

Céramique hellénistique

Datation

Antiquité

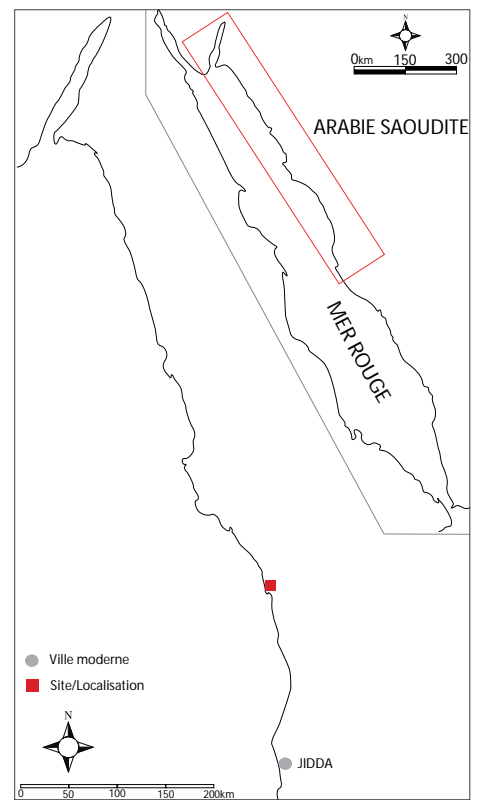
Illustration

Attribution

Lors de prospections menées par Juris Zarins, des tessons hellénistiques ont été trouvés sur un fort islamique, pouvant indiquer une occupation du site à l'époque antique. Le site a été relevé et numéroté 210-158 dans les rapports de prospection de la mission de 1981.

N°**AS-09****Localisation****Type
Source**

Archéologique

Bibliographie- Zarins *et alii* 1981**LITTÉRAIRE****Toponyme****Sources****ARCHÉOLOGIQUE****Site****AL-JÂR (210-315)****Pays**

Arabie Saoudite

Type site

Structure(s)

**Type matériel
structure**Monnaies romaines
Céramique hellénistique**Datation**Période hellénistique (?) / IV^e siècle
après J.-C.**Illustration****Attribution**

Al-Jâr se situe au nord de la baie du village d'ar-Rayyis (Arabie du centre-ouest). Ce site est connu pour son rôle de port durant la période islamique. Il est mentionné dans *ATLAL* 4 (1980, p.119) dans les rapports préliminaires des campagnes de prospections de 1980 menées par Michael Ingraham. Il y est décrit comme l'un des seuls sites repérés dans la plaine côtière, et comme l'un des plus importants sites préislamiques de la région. Dans ce rapport, al-Jâr est présenté comme un port romain mesurant 300x500 mètres. Les sondages réalisés par l'équipe ont mis au jour des tessons d'époque hellénistique ainsi que deux monnaies d'époque romaine tardive datées de 350-353 après J.-C.

N°

AS-03

Localisation

Type
SourceArchéologique
Littéraire

Bibliographie

- Ingraham *et alii* 1981
- Wellsted 1838, p. 162
- Burton 1979, p.79-81
- Kammerer 1929, p. 334

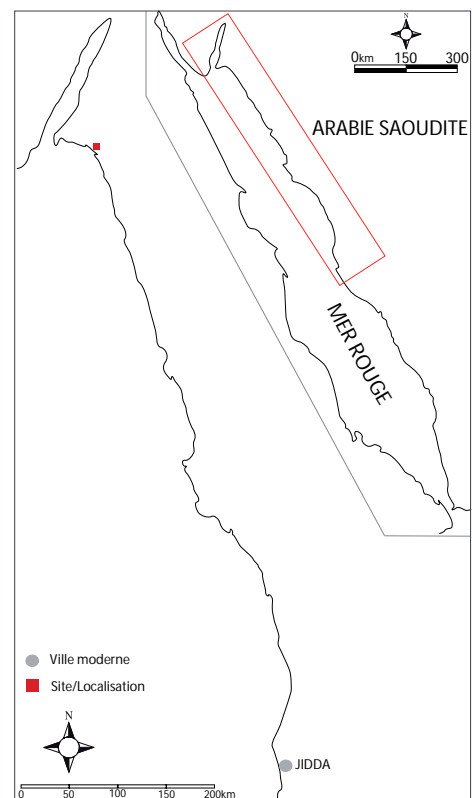
LITTÉRAIRE

Toponyme

ONNE (?)

Sources

- Ptolémée, *Géographie*, VI, 7, 2
- Stéphane de Byzance citant Marcien d'Héraclée, p. 493.

**ARCHÉOLOGIQUE**

Site

AYNÛNA-KHURAYBA

Pays

Arabie Saoudite

Type site

Structure(s)
Epannage céramique
Site UrbainType matériel
structureConstruction nabatéenne
Céramique nabatéenne
Céramique romaine

Datation

I^e avant J.-C./ I^e après J.-C

Illustration

Figures 9 et 10 (Annexe 1)

Attribution

Nabatéens

Dans sa *Géographie*, Ptolémée place un lieu appelé Onne aux coordonnées "66°20; 28°40", il s'agit de la première ville du littoral oriental de la mer Rouge dans son énumération. Marcien d'Héraclée décrit Onne comme une colonie milésienne. Ce même toponyme est mentionné par Stéphane de Byzance, citant le *Périple* de Marcien d'Héraclée. Il décrit Onne comme un *emporion* d'Arabie Heureuse, habité par les Onnéens ou Ennéens. Ce nom a été rapproché du toponyme actuel d'Aynûna ("la source" en arabe) par Albert Kammerer qui conserverait ainsi sa forme antique.

Les vestiges archéologiques présents autour d'Aynûna sont nombreux. Près du village de Khurayba (au débouché du wâdî Aynûna) se trouvent plusieurs sites visités par l'équipe de Michael Lloyd Ingraham en 1981, ils constituent un ensemble d'occupation daté du I^e siècle avant J.-C./ I^e siècle après J.-C. Les datations ont été proposées grâce au matériel céramique ramassé sur les structures retrouvées, à savoir des ensembles de bâtiments, une nécropole et un canal hydraulique. AS-03 se constitue de AS-03a, AS-03b, AS-03c, AS-03d, AS-03e, AS-03f, AS-03g (voir fiches suivantes). John Wellsted (1838, p.162) ainsi que Richard Burton (1979, p.79-81) avaient déjà remarqué des ruines, encore visibles aujourd'hui, bien que certaines soient recouvertes par les constructions modernes au port de Khurayba, occupé depuis la période abbasside jusqu'à nos jours.

N°

Litt-22

Localisation

Type
Source

Littéraire

Bibliographie

- Robin et Cuvigny 1996, p. 704
(citant Wissman 1970, col. 917-918;
Müller, GGM I, p. 183-184; Glaser p.
31, p. 217)

LITTÉRAIRE

Toponyme

BAITIOS (ESTUAIRE DE LA RIVIÈRE)

Sources

- Ptolémée, *Géographie*, VI, 7, 5
[-Agatharchides de Cnides, in Photius,
Bibliothèque, VII, Codex 250, §95?]

ARCHÉOLOGIQUE

Site

Pays

Type site

Type matériel
structure

Datation

Illustration

Attribution

Kinaidocolpites

Dans sa *Géographie*, Ptolémée situe l'estuaire de la Baitios aux coordonnées 69°30; 20°40, dans le territoire des Kinaidocolpites. Comme le rappellent Christian Robin et Hélène Cuvigny, ce toponyme est généralement identifié avec le wâdî Baysh et son bras, le wâdî Bayd. Müller et Glaser y voient le fleuve aurifère mentionné par Agatharchidès dans le territoire des Debai. Glaser (p.217, cf. Robin et Cuvigny, p. 704) l'identifie plutôt avec le wâdî Kisân du manque de preuves appuyant la localisation de cet estuaire au wâdî Baysh.

N°

J-2

Localisation

Type
Source

Archéologique/Littéraire

Bibliographie

- Zayadine 1994
- Parker 1997, 1998, 2000, 2002
- Dolinka 2005

LITTÉRAIRE

Toponyme

AÏLA/AELANA

Sources

- Strabon, *Géographie*, XVI, 4, 4 [Aelana]
- Diodore, *Bibliothèque Historique*, III, 43, 3
- Procope de Césarée, *De Bellum Persicum*, 1, 19 23

ARCHÉOLOGIQUE

Site

'AQABA

Pays

Jordanie

Type site

Site Urbain

Type matériel
structure

Construction
Céramique nabatéenne
Céramique romaine

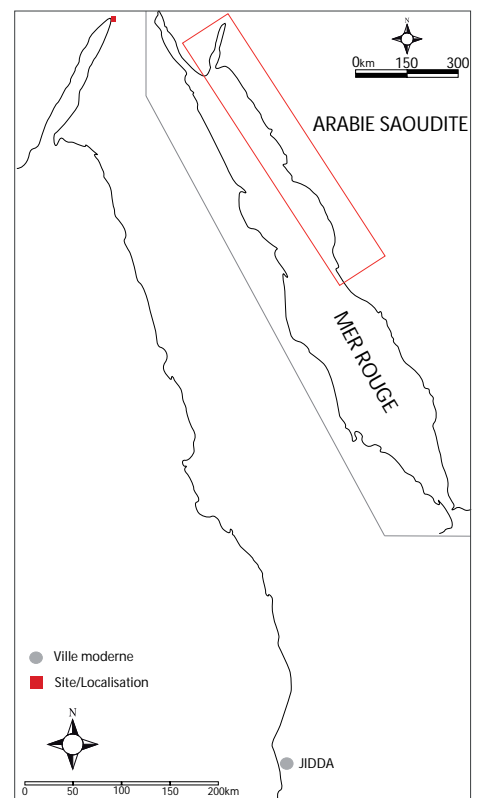
Datation

Fin I^e millénaire avant J.-C.-périodes nabatéenne, romaine, byzantine et

Illustration

Figure 4 (Annexe 1)

Attribution

Nabatéens
Romaines

Grâce à une inscription trouvée à 'Aqaba, on identifie désormais sans l'ombre d'un doute la ville côtière commerciale antique d'Aïla avec les vestiges archéologiques d'Aqaba en Jordanie découverts au début des années 1990 avant l'ouverture du *Roman Aqaba Project* qui a fouillé la ville pendant plusieurs années (cf. Parker 1997, 1998, 2000, 2002). Plusieurs auteurs classiques mentionnent la ville. Strabon (*Géographie*, XVI, 4, 4) mentionne Aelana comme la ville d'origine des marchands caravaniers allant acheter de l'encens et des aromates en Arabie du Sud (Qatabân, Ma'in). Il ajoute que soixante-dix jours de voyage sépare Aelana de ces régions. La région est peuplée de Nabatéens pendant l'Antiquité d'après Strabon (*Géographie*, XVI, 4, 18) et Diodore de Sicile (III, 43, 3). De plus, Strabon définit Aïla comme une *polis*, elle avait donc "une taille conséquente dès le I^e siècle après J.-C." (*Géographie*, XVI, 2, 30 dans Retzleff 2003, p. 45). Elle joue un rôle commercial important jusqu'à la période byzantine dans le trafic des denrées de luxe (Procope de Césarée, *De Bellum Persicum*, 1.19.23 dans Retzleff 2003, p.58). Pendant l'Antiquité Tardive, une légion romaine est stationnée à Aïla comme le révèle la *Notitia Dignitatum*. Aïla n'est pas explicitement qualifiée de port par les auteurs des deux premiers siècles de l'ère chrétienne, mais à la fin du III^e siècle après J.-C., Eusèbe de Césarée (*Onomasticon*, 6.17-21 mentionné par Retzleff 2003, p.) décrit Aïla comme la destination des navires provenant d'Inde et d'Égypte, témoignant ainsi du rôle important joué par cette ville dans les échanges maritimes. D'autre part, les fouilles ont révélé que les habitants vivaient de leur pêche et qu'ils en exportaient les produits jusqu'à Pétra (Retzleff 2003, p. 55), de plus des produits de Palestine et d'Égypte ont été retrouvés sur place, tout comme l'on a retrouvé des produits d'Aïla dans les ports égyptiens de Myos Hormos et Bérénikê(Retzleff 2003, p. 59), prouvant ainsi la réciprocité

N°

Litt-01

Localisation

Type
Source

Littéraire

Bibliographie

- Glueck 1938
- Flinder 1977, p. 137

LITTÉRAIRE

Toponyme

EZION GEBER

Sources

Ancien Testament:
1 Rois 9, 26; 1 Rois 22, 49

ARCHÉOLOGIQUE

Site

Pays

Type site

Type matériel
structure

Datation

Illustration

Attribution

Ce port est mentionné dans l'*Ancien Testament*, il est situé en pays édomite, près de la ville d'Elat. Le roi d'Israël Salomon aurait fait partir sa flotte d'Ezion-Geber pour mener des expéditions dans le pays d'Ophir, riche en or et essences aromatiques. Josaphat, roi de Jérusalem (871-846 av. J.-C, Lemaire 1987, p. 52) aurait voulu faire de même mais ses navires se seraient écrasés sur les récifs avoisinants. Nelson Glueck (1938, p.14) identifie Ezion-Geber au site de Tell al-Khulayfa malgré le manque de preuves solides, cette hypothèse a d'ailleurs été abandonnée depuis. En 1977, Alexander Flinder propose une identification du site avec l'île de Jazîrat Fara'ûn (cf. Fiche I-01), suivant ainsi des hypothèses précédemment proposées par Schubert (1837) et Laborde (1830).

N°

Litt-48

Localisation

Type
Source

Littéraire

Bibliographie

- Mayerson 1992, 1995
- Kammerer 1929, p. 333

LITTÉRAIRE

Toponyme

IOTABÊ

Sources

Procopé de Césarée, *De Bellum Persicum*, I, 19, 3-4.

ARCHÉOLOGIQUE

Site

Pays

Type site

Type matériel
structure

Datation

VI^e ap. J.-C.

Illustration

Attribution

Dans la mention qu'en fait Procope deCésarée, Iotabê est une île située à mille stades d'Aelas('Aqaba). Il écrit que des Juifs y vivent depuis longtemps, et qu'à l'époque de Justinien (VI^e après J.-C.), ils furent assujettis par les Romains. Il s'agit d'un port de commerce situé au nord-est de la mer Rouge, non localisé, qui selon les sources byzantines aurait changé de main quatre fois entre 473 et 534 après J.-C. En 473, Amorcesos, chef des Nokaliens prend le contrôle de l'île, alors aux mains des Byzantins, qui fait alors prospérer le commerce des marchands juifs sur l'île. Ils la reconquirent en 498. Une des localisations possible de cette île est, comme l'a proposé Albert Kammerer en 1929, Jazîrat Fara'ûn.

N°

Litt-49

Localisation

Type
Source

Littéraire

Bibliographie

LITTÉRAIRE

Toponyme

BOULIKAS

Sources

Procopé de Césarée, *De Bellum Persicum*, I, 19, 17-24.

ARCHÉOLOGIQUE

Site

Pays

Type site

Type matériel
structure

Datation

Milieu VI^e ap. J.-C.

Illustration

Attribution

Himyarites

Il s'agit d'un port contrôlé par les Himyarites, d'où leurs navires partaient pour atteindre Adulis, le port d'Axum en Ethiopie. Il s'agit du seul port nommé le long de la côte orientale de la mer Rouge par Procope, par ailleurs l'auteur mentionne que de nombreux ports naturels de bonne qualité s'y trouvaient. Le texte ayant été rédigé sous le règne de Justinien, ce port était en activité à cette époque.

N°

Litt-02

Localisation

Type
Source

Littéraire

Bibliographie

LITTÉRAIRE

Toponyme

SANCTUAIRE D'ISIS

Sources

- Agatharchides de Cnide, dans Photius,
Bibliothèque, VII, Codex 250, §90
- Diodore de Sicile, *Bibliothèque Historique*, III,
44 3

ARCHÉOLOGIQUE

Site

Pays

Type site

Type matériel
structure

Datation

Illustration

Attribution

Dans le texte d'Agatharchides de Cnide consacré à la mer Rouge conservé grâce à Photius, il est fait mention de trois îles désertes "formant plusieurs ports" toutes ombragées par des oliviers dans le nord-est de la mer Rouge. L'une d'elles est nommée Sanctuaire d'Isis, Agatharchides est le seul auteur à les nommer. Diodore de Sicile évoque les trois îles dont une consacrée à Isis sans donner de noms aux deux autres. Il est le seul à mentionner "des fondations en pierre d'anciennes habitations et des stèles qui portent des caractères barbares" (*Bibliothèque Historique*, III, 44, 3).

N°

Litt-03

Localisation

Type
Source

Littéraire

Bibliographie

LITTÉRAIRE

Toponyme

SOUKABYA

Sources

- Agatharchides de Cnide, dans Photius,
Bibliothèque, VII, Codex 250, §90
- Diodore de Sicile, *Bibliothèque Historique*, III,
44 3

ARCHÉOLOGIQUE

Site

Pays

Type site

Type matériel
structure

Datation

Illustration

Attribution

Soukabya est une île mentionnée par Agatharchides de Cnide dans le nord-est de la mer Rouge, il est le seul auteur à la nommer; Diodore de Sicile l'évoque seulement lorsqu'il parle de trois îles désertes formant des ports et sur lesquelles poussent des oliviers.

N°

Litt-04

Localisation

Type
Source

Littéraire

Bibliographie

LITTÉRAIRE

Toponyme

SALYDO

Sources

- Agatharchides de Cnide, dans Photius,
Bibliothèque, VII, Codex 250, §90
- Diodore de Sicile, *Bibliothèque Historique*, III,
44 3

ARCHÉOLOGIQUE

Site

Pays

Type site

Type matériel
structure

Datation

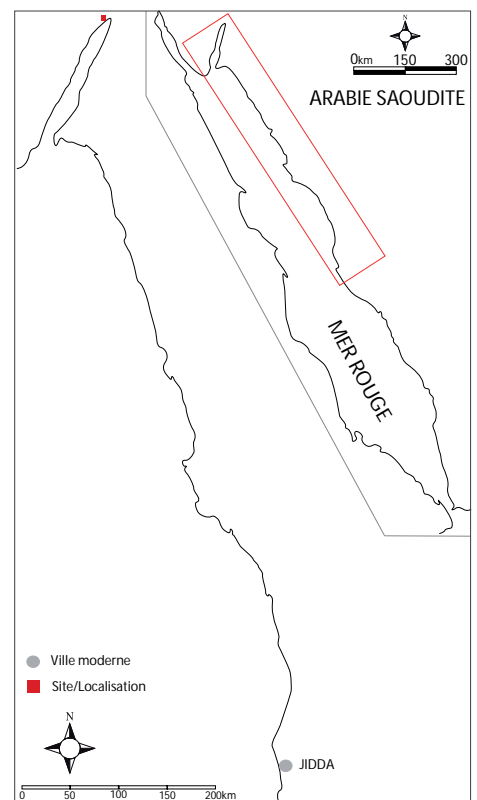
Illustration

Attribution

Salydo est la troisième île mentionnée par Agatharchides de Cnide lorsqu'il évoque un groupe de trois îles dans le nord-est de la mer Rouge. Elle est déserte, couvertes d'oliviers comme les deux autres mentionnées avec elle. Ce groupe de trois îles formant de nombreux ports est aussi mentionné par Diodore de Sicile sans qu'il les nomme toutefois.

N°**E-1****Localisation****Type
Source**

Archéologique

Bibliographie- Rothenberg 1970
- Frank 1934**LITTÉRAIRE****Toponyme****Sources****ARCHÉOLOGIQUE****Site****RÉGION DE TABA (WÂDÎS
TUWAYBA, MURA, TABA)****Pays**

Egypte

Type site**Type matériel
structure****Datation**

Derniers siècles de l'ère chrétienne

Illustration**Attribution**

Nabatéens, Romains

Le site 304 fut repéré en 1934 par Fritz Frank, il se situe dans le wâdî Tuwayba, et consiste en des constructions rupestres nabatéennes inachevées. On y trouve aussi des inscriptions et graffiti de la même époque.

Remarquons qu'à proximité se trouve le site 312 sur le cours du wâdî Umm Sideira, à un endroit où les parois forment un canyon. Il a été visité par Beno Rothenberg en 1957 et 1968. Il s'agit d'un important site épigraphique, comportant aussi des graffiti rupestres. Les langues représentées sont nombreuses, allant du nabatéen à l'arabe, en passant par le grec et le latin.

Dans la même région, plusieurs sites ont été repérés grâce aux épandages de tessons de céramique visibles en surface. Les sites 301, 302, 319 et 314 (ainsi que 315 et 316) respectivement sur les wâdîs Tuwayba, Mura (302 et 319) et Taba, comportent de la céramique d'époque byzantine, le site 319 consiste en une exploitation minière de cuivre datant de la fin de l'Antiquité, début de l'ère islamique.

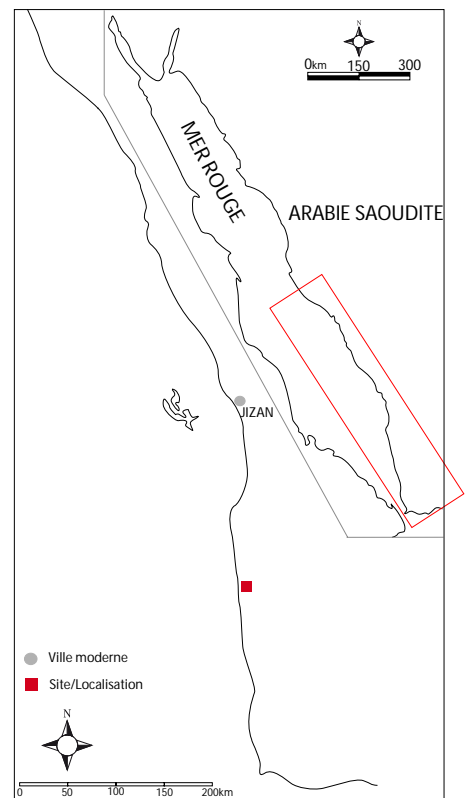
En 1962, Rothenberg propose des identifications des ces sites avec des toponymes bibliques, il identifie ainsi Taba avec Yotbata (Num 33:33, Num 33:34), lieu d'étape des Israéliens après la fuite d'Égypte menée par Moïse (Rothenberg 1962, p. 93).

N°**Y-01****Localisation****Type
Source**

Archéologique

Bibliographie

- Phillips 1998 cité dans Durrani
2005, p.84-85
- Tosi 1985, cité par Durrani 2005

LITTÉRAIRE**Toponyme****Sources****ARCHÉOLOGIQUE****Site****WÂDÎ SIHAM (AL-HUDAYDA)****Pays**

Yémen

Type site

Structure(s)
Epannage céramique
Inscription(s)

**Type matériel
structure**

Céramique sudarabique

Datation

Âge du Fer

Illustration**Attribution**

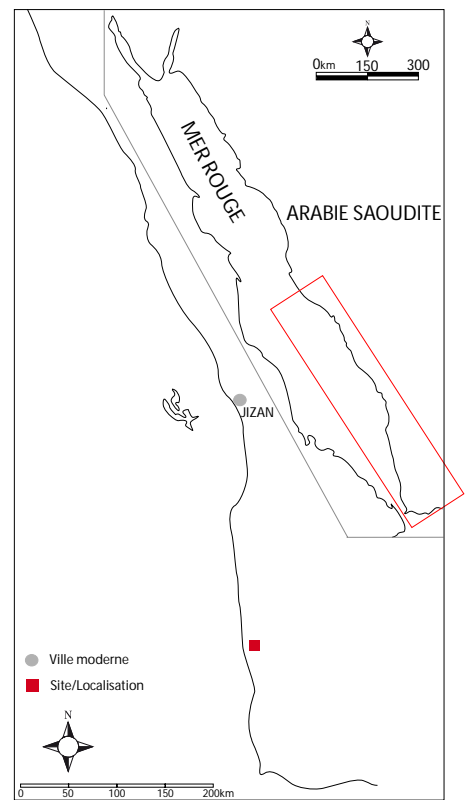
Le long du wâdî Siham se trouvent plusieurs sites d'époque protohistorique où l'on note la présence de céramique sudarabique et parfois de structures. Le site présenté ici a été découvert lors des campagnes de prospections de Maurizio Tosi, l'auteur a remarqué qu'il s'agissait d'un important site datant des périodes protohistorique ou antique. Carl Phillips visite le site en 1996 et renomme le site Wâdî Nakhel (Y-01a). Il se situe à 10 km de la côte actuelle, et mesure 25ha-30ha. Il consiste en des épannages de céramique non décorée de couleur brun foncé dans le lit du wâdî Siham. Les tessons ont été rapprochés par Carl Phillips de ceux trouvés à al-Hamid quelques kilomètres à l'est et datant de l'Âge du Fer. Des mollusques et des os d'animaux ont aussi été observés sur le site, alors qu'aucun vestige architectural n'a été repéré. Enfin, des outils liés à des activités de pêche ont été observés lors de cette visite.

N°**Y-02****Localisation****Type
Source**

Archéologique

Bibliographie

- Keall 1998
- Ciuk, Keall 1996, p.11
- Phillips 1998
- Durrani 2005, p. 85

LITTÉRAIRE**Toponyme****Sources****ARCHÉOLOGIQUE****Site**

RÉGION DE ZABID

Pays

Yémen

Type site**Type matériel
structure****Datation**

Âge du Fer

Illustration**Attribution**

Ce site datant de l'Âge du Fer se situe à 20 km de la côte près de Zabid au Yémen. La zone concernée mesure 20ha de surface. Les éléments céramiques qui y ont été retrouvés sont publiés dans une monographie largement dédiée à la période médiévale de Zabid. Néanmoins, des comparaisons ont été effectuées entre les tessons du site et ceux du désert de Sayhad (région d'une culture protohistorique sudarabe), ainsi qu'avec ceux retrouvés à al-Hamid (à une quarantaine de kilomètres de la côte sur le wâdî Siham, daté par les fouilles de Carl Phillips, et par des inscriptions sabéennes trouvées *in situ*, du I^e mill. av. J.-C.).

Phillips inclut ce site dans un réseau plus vaste auquel appartiendrait aussi le site d'al-Midaman. En effet le matériel céramique est similaire, il est comparable aux séries trouvées à al-Hamid lors des fouilles de Phillips, suggérant une date d'occupation contemporaine de ces sites.

N°

AS-02

Localisation

Type
Source

Archéologique/Littéraire

Bibliographie

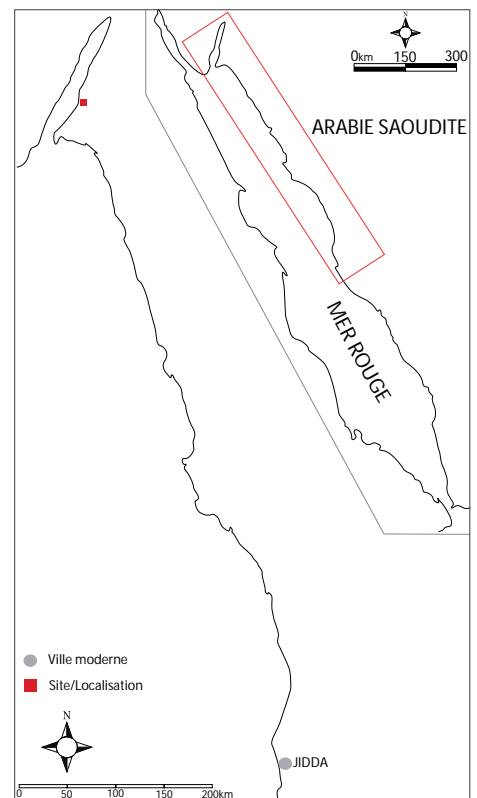
- Ingraham *et alii*, 1981, p. 75
- Parr *et alii* 1972
- Musil 1926, p.114 et 312
- Philby 1957, p. 226
- Wellsted 1978, Vol. II, p. 107

LITTÉRAIRE

Toponyme

MAKNA (?)

Sources

Ptolémée, *Géographie*, V, 17; VI, 7, 27**ARCHÉOLOGIQUE**

Site

MAQNA (200-80)

Pays

Arabie Saoudite

Type site

Ependage céramique

Type matériel
structureCéramique nabatéenne
Céramique romaine

Datation

Fin I^e millénaire avant J.-C.-début I^e
millénaire après J.-C.

Illustration

Planche 82 n°14 dans
Ingraham *et alii* 1981

Attribution

Nabatéen/Romain

Dans la *Géographie*, Claude Ptolémée mentionne une ville portant le nom de Makna, les coordonnées qu'il lui attribue sont 67°; 28°47', soit à l'intérieur des terres. Il est cependant plausible qu'il faille, comme l'ont fait les voyageurs du XIX^e siècle, rapprocher cette ville antique d'une ville côtière moderne où, par ailleurs, des vestiges archéologiques ont été retrouvés. Maqna se trouve au bord du golfe d'Aqaba. Le site archéologique est à environ un kilomètre de la côte, au pied d'une colline de 25 mètres de hauteur. Un fort médiéval appelé al-'Awaysa situé sur la colline avait été remarqué par Harry St. John Philby (1957), Alois Musil (1926), John Wellsted (1838) ainsi que par la mission de prospection menée Peter Parr en 1968. Le toponyme actuel de Maqna a été rapproché de la Makna mentionnée dans la *Géographie* de Ptolémée par Musil (1926, p. 312) et par l'équipe de Peter Parr. Lors de cette expédition, des tessons nabatéens non décorés ainsi que de la céramique romaine avaient été ramassés entre la côte et la colline sans vestiges de structures.

N°

AS-04

Localisation

Type
Source

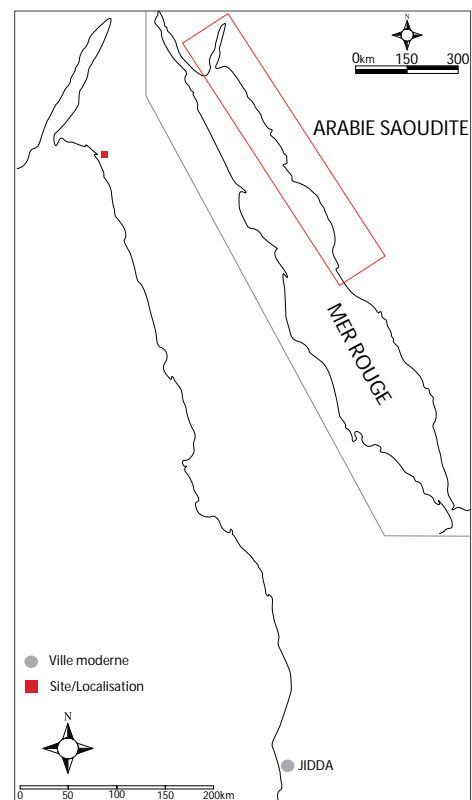
Archéologique

Bibliographie

- Ingraham *et alii* 1981, p.74-76**LITTÉRAIRE**

Toponyme

Sources

**ARCHÉOLOGIQUE**

Site

**ASH-SHARMA (200
-36/37/38/39/40/41/48)**

Pays

Arabie Saoudite

Type site

Ependage céramique
Structure(s)Type matériel
structureCéramique madianite
Céramique nabatéenne

Datation

I^e millénaire avant J.-C.

Illustration

Planche 81 dans Ingraham *et alii* 1981

Attribution

Madianites, Nabatéens, Romains

L'oasis d'ash-Sharma se trouve au débouché du wâdî Sharma dans la baie de Khurayba, au sud-est du port actuel. Située à environ 5 km du rivage, elle abrite plusieurs sites archéologiques datés du début du I^e millénaire avant J.-C. grâce aux tessons de céramique retrouvés. Ils sont en majorité de type madianite, on trouve sur certains sites des tessons plus tardifs (romains, nabatéens, islamiques). Des structures sont associées à ces sites sans que l'on puisse les attribuer à une période d'occupation en raison de la présence de plusieurs tessons d'époques différentes. Selon le type et l'importance des structures, on peut regrouper les sites en plusieurs ensembles: AS-04a (3 sites), AS-04b, AS-04c, AS-04d, AS-04e (voir fiches suivantes). Dans trois cas (AS-04b, AS-04c, AS-04e), les tessons en surface étaient exclusivement madianite, permettant de dater les structures architecturales visibles du début du I^e millénaire avant J.-C.

N°

AS-07

Localisation

Type
Source

Archéologique

Bibliographie

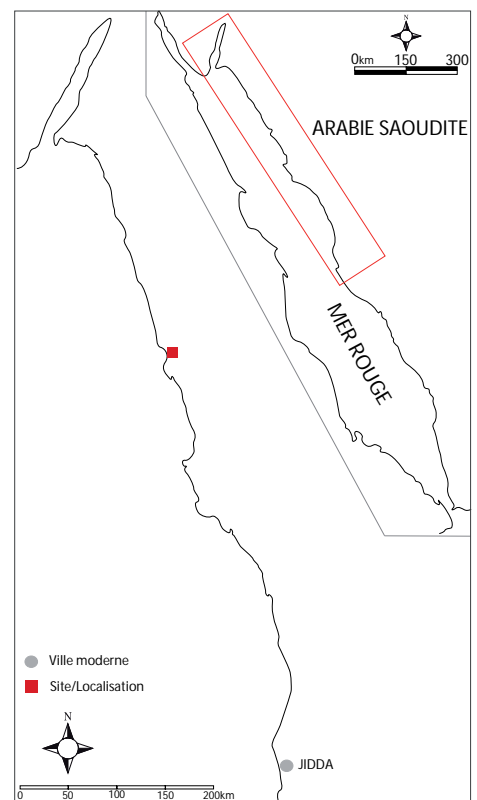
- Burton 1878, chap. XIX
- Ghabban, 1994

LITTÉRAIRE

Toponyme

EGRA KÔMÊ

Sources

Strabon, *Géographie*, XVI, 4, 24**ARCHÉOLOGIQUE**

Site

RAS KARKUMA

Pays

Arabie Saoudite

Type site

Structure(s)
Épandage céramique
Inscription(s)

Type matériel
structure

Construction nabatéenne
Céramique nabatéenne
Céramique romaine

Datation

I^e siècle avant J.-C. - I^e siècle après J.-C.

Illustration

Attribution

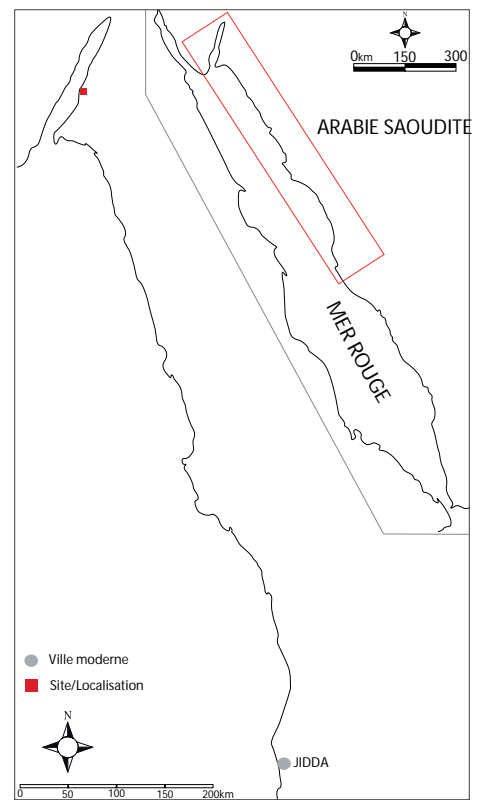
Nabatéens/ Romains

Le site d'al-Qassir se situe près de la baie de Ras Karkuma. Il a été découvert et étudié par Ali Ibrahim Hamd Ghabban en 1992 lors de prospections près de la côte au sud d'al-Wajh. Il s'agit d'une zone que Ghabban qualifie de sanctuaire. Des épandages de céramique nabatéenne ainsi que des inscriptions sur les vestiges qui rappellent le style des façades de Madâ'in Sâlih ont permis d'attribuer le monument à la culture nabatéenne, d'autre part, l'équipe a pu identifier des tessons de céramique romaine sigillée, des morceaux de statues en bronze, de fragments de verre. Le monument ayant permis de localiser le site est un temple en pierre et en marbre. Le chercheur a étendu sa recherche jusqu'au port le plus proche encore utilisé de nos jours par des bateaux à voile, il a découvert un chemin longeant la côte reliant le temple au port et des tessons nabatéens sur la côte. Ghabban a identifié ce site comme l'Egra Kômê mentionnée par Strabon (*Géographie*, XVI, 4, 24), lieu de débarquement des troupes d'Aelius Gallus lors de son expédition ratée en Arabie en 25/24 avant J.-C. C'est de ce village côtier que les Romains repartirent pour Myos Hormos en Egypte, à onze jours de navigation. Egra Kômê fait partie du territoire d'Obodas, roi des Nabatéens.

Ghabban appuie son hypothèse sur la proximité du site avec Madâ'in Sâlih et la présence d'un chemin reliant cette dernière à la côte au niveau d'al-Wajh, l'attribution nabatéenne du site, et la toponymie actuelle. Le port situé à proximité d'al-Qassir s'appelle Akra que Ghabban rapproche d'Egra. D'autre part, ce dernier voit dans le toponyme Korkoma (désignant le port proche d'al-Qassir) une déformation phonétique pour faciliter la prononciation d'Egra Kômê.

N°**AS-01****Localisation****Type
Source**

Archéologique

Bibliographie- Ingraham *et alii* 1981 p.74-75**LITTÉRAIRE****Toponyme****Sources****ARCHÉOLOGIQUE****Site****TAYYIB AL-ISM****Pays**

Arabie Saoudite

Type site

Épandage céramique

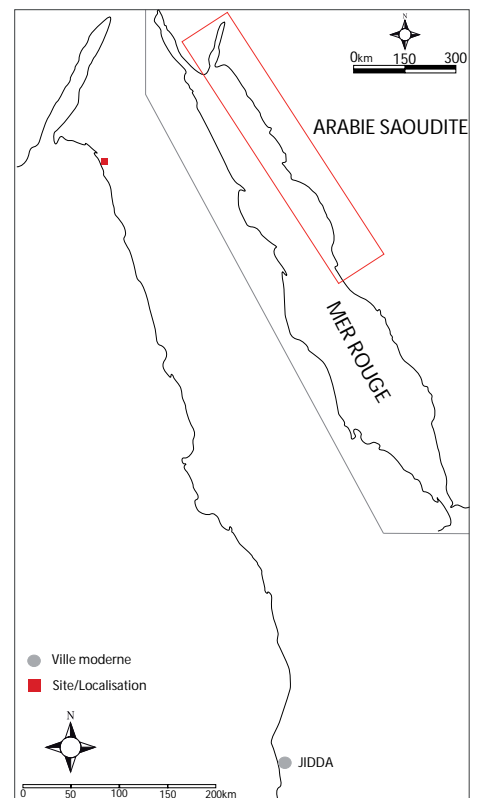
**Type matériel
structure**Céramique madianite
Céramique nabatéenne
Céramique romaine**Datation**Début I^e millénaire avant J.-C.-Début
I^e millénaire après J.-C.**Illustration**Planche 81, n°19 dans
Ingraham *et alii* 1981**Attribution**

Madianite?

Le site de Tayyib al-Isim a été découvert lors d'une mission de prospection en 1981 par une équipe dirigée par Michael Lloyd Ingraham. Il consiste en un épandage céramique de type madianite (Planche 82, n°19 dans Ingraham *et alii* 1981) qu'il est difficile de mettre en relation avec les structures architecturales présentes étant donné la multiplicité de tessons datant d'époque différentes en surface. L'équipe a en effet aussi collecté des tessons datant des périodes nabatéenne et romaine.

N°**AS-05****Localisation****Type
Source**

Archéologique

Bibliographie- Ingraham *et alii* 1981, p.76**LITTÉRAIRE****Toponyme****Sources****ARCHÉOLOGIQUE****Site****AS-SAWRA****Pays**

Arabie Saoudite

Type siteEpanilage céramique
Structure(s)**Type matériel
structure**

Céramique nabatéenne fine

Datation

Antique

Illustration**Attribution**

Nabatéens, Romains?

As-Sawra se trouve près de la côte orientale de la mer Rouge au sud de Sharma, le site (204-90 dans Ingraham *et alii* 1981) découvert par la mission de prospection de 1980 menée par Michael Lloyd Ingraham consiste en des épandages de céramique nabatéenne et peut-être romaine recouvrant une surface d'environ 500x1000 mètres, et en des structures en calcaire corallien. Il fut surtout occupé au début de l'ère islamique et les vestiges sont largement recouverts par les dépôts éoliens de sable.

N°

Litt-47

Localisation

Type
Source

Littéraire

Bibliographie

- Tarn 1929, p. 21-22
- Sidebotham 1989, p. 486

LITTÉRAIRE

Toponyme

AMPELONE

Sources

- Pline l'Ancien, *Histoire Naturelle*, VI, XXXII,
158-159

ARCHÉOLOGIQUE

Site

Pays

Type site

Type matériel
structure

Datation

Illustration

Attribution

Dans l'*Histoire Naturelle*, Pline l'Ancien évoque un port de la côte orientale de la mer Rouge nommé Ampelone, il s'agirait d'une colonie milésienne. On ne possède pas d'autres mentions de ce port, ni d'une colonie que Milet aurait installé dans la région. Steven Sidebotham suit l'hypothèse proposée par William W. Tarn en 1929 qui voudrait qu'Ampelone soit l'ancien nom de Leukê Kômê, et qu'elle ait été fondée sous Ptolémée II Philadelphe (283/282-246 avant J.-C., Sidebotham 1989).

N° AS-03 Lieu

Site AS-03a

Toponyme Khurayba

Type site Epannage Céramique

Vestiges Céramique nabatéenne (fine et commune), romaine

Bibliographie - Ingraham *et alii* 1981, p. 76-77

Illustration

Dimensions

Description Khurayba est un port encore utilisé de nos jours abrité dans la baie du même nom où débouche le wâdî Aynuna'. Les constructions modernes recouvrent une grande partie des vestiges antiques; cependant des tessons de céramique nabatéenne et romaine ont pu être ramassés par l'équipe de Michael Lloyd Ingraham lors de prospections en 1981. Le site a été numéroté 200-51 lors de cette mission, et s'insère dans un complexe de sites situé autour d'Aynûna.

N°	AS-03	Lieu
Site	AS-03b	
Toponyme	Al Gbaybe	
Type site	Structure architecturale, Epan dage de céramique	

Vestiges	Canal hydraulique antique
----------	---------------------------

Bibliographie	- Ingraham <i>et alii</i> 1981, p. 76-77 - Burton 1979, p.79-81 - Wellsted 1838, p.162
---------------	--

Illustration

Dimensions

Description	Ce site (numéroté 200-52 dans Ingraham <i>et alii</i> 1981) fait partie du complexe d'Aynûna et consiste en un fragment de canal hydraulique antique d'environ 250 mètres orienté nord-est/sud-ouest accompagné d'épandages de céramique nabatéenne et romaine. Il avait déjà été visité par Wellsted (1838, p.162).
-------------	--

N°	AS-03	Lieu
Site	AS-03c	
Toponyme	Al Msaywig	
Type site	Structure architecturale Epannage Céramique	
Vestiges	Céramique nabatéenne (fine et commune), romaine.	
Bibliographie	- Ingraham <i>et alii</i> 1981, p. 76-77	
Illustration	Planche 93 dans Ingraham <i>et alii</i> 1981	
Dimensions		
Description	<p>A près de 3,5 kilomètres au nord du rivage se trouve le lieu-dit al Msaywig situé sur les bords du wâdî Aynûna. Huit vastes structures ont été repérées et répertoriées par l'équipe de Michael Lloyd Ingraham en 1981 (site 200-53), cette dernière a noté la présence de fragments de céramique nabatéenne et romaine. Une structure pyramidale à base carrée de 5 mètres de hauteur a été relevée et les murs encore visibles mesurent 1 mètre de largeur. Cet ensemble se situe sur les bords du wâdî Aynûna, à une situation stratégique près de sources et de jardins d'après Michael L. Ingraham.</p>	

N°	AS-03	Lieu
Site	AS-03d	
Toponyme	Jabal al-Safra Aynuna Shemali A	
Type site	Structures architecturales	
Vestiges	Céramique nabatéenne, romaine	
Bibliographie	- Ingraham <i>et alii</i> 1981, p. 77	
Illustration	Planche 93a, c, d dans Ingraham <i>et alii</i> 1981	
Dimensions	170x170 mètres	
Description	<p>Situé sur une colline de 60 mètres de hauteur, ce complexe de constructions consiste en deux terrasses (une haute et une basse), il est numéroté 200-59 en 1981 l'équipe d de Michael L. Ingraham. Les chercheurs y ont relevé 130 unités architecturales (pièces, tours, cours) variant entre 9m² et 100m² de surface bâties en calcaire corallien. Certaines structures sont conservées à hauteur de 1,40 mètres et mesurent entre 70 et 80 cm de largeur. Enfin, une tour carrée de 16 m² et de 3 mètres de hauteur est encore visible dans la partie nord du site. Ce site s'insère dans le complexe d'Aynûna et en constitue peut-être la partie urbaine.</p>	

N°	AS-03	Lieu
Site	AS-03e	
Toponyme	Jabal as-Safra Aynuna Shemali B	
Type site	Nécropole	
Vestiges	Céramique madianite, nabatéenne, romaine	
Bibliographie	- Ingraham <i>et alii</i> 1981, p.77	
Illustration	Planche 74 dans Ingraham <i>et alii</i> 1981	
Dimensions		
Description	<p>La nécropole (numérotée 200-60 dans Ingraham <i>et alii</i> 1981) fait partie du complexe d'Aynûna. Les prospections ont livré de nombreux tessons de céramique fine nabatéenne. Elle se situe à l'ouest du complexe de structures architecturales AS-03d et comporte une centaine de tombes que l'équipe de Michael L. Ingraham a regroupé en trois à cinq groupes d'environ vingt-cinq tombes chacun. D'autre part, ils ont différencié deux types de tombes. Le premier consiste en des tombes rectangulaires sous-terraines et le deuxième est représenté par des tombes creusées marquées par des dalles rectangulaires en pierre.</p>	

N° AS-03 Lieu

Site AS-03f

Toponyme Jabal al-Safra Aynûna Jenube

Type site Nécropole

Vestiges Céramique nabatéenne, romaine

Bibliographie - Ingraham *et alii* 1981, p. 77

Illustration

Dimensions

Description Le site de Aynûna Jenube (200-74 dans Ingraham *et alii* 1981) se situe sur une colline proche du wâdî Aynûna, il consiste en des tombes similaires à celles de AS-03d et en représente peut-être une extension.

N° AS-03 Lieu UM 'USAYLIYAT

Site AS-03g

Toponyme Um 'Usayliyat

Type site Epannage Céramique?

Vestiges Nabatéen

Bibliographie - Ansary A. *et alii* 2002, p. 41

Illustration

Dimensions

Description Des vestiges ont été repérés par un équipe saoudienne sur l'île d'Um 'Usayliyat dans le nord-est de la mer Rouge. Cette dernière fait état de vestiges nabatéens sur cette île proche d'Aynûna, située en face de son port Khurayba. La nature et l'étendue des vestiges ne sont pas précisées dans la référence bibliographique.

N° AS-04 Lieu SHARMA

Site AS-04a

Toponyme Ash-Sharma

Type site Epannage Céramique

Vestiges Céramique madianite, nabatéenne, romaine

Bibliographie - Ingraham *et alii* 1981, p. 77

Illustration

Dimensions

Description Ce petit groupe de sites (200-37/39/40 d'Ingraham *et alii* 1981) se trouve à environ 5 kilomètres de la côte consiste en des épannages de céramiques. Les tessons sont principalement madianites mais les rapports de prospections font aussi état de tessons nabatéens et romains. Ils se situent à proximité immédiate des sites AS-04b et AS-04c.

N°	AS-04	Lieu	SHARMA
Site	AS-04b		
Toponyme	Ash-Sharma		
Type site	Epannage Céramique Structures architecturales		
Vestiges	Céramique madianite Bols en pierre		
Bibliographie	- Ingraham <i>et alii</i> 1981, p.74-76		
Illustration	Planche 72, 81 dans Ingraham <i>et alii</i> 1981		
Dimensions	Mur d'enceinte: 50x80m		
Description	<p>Le site AS-04b (200-36 dans Ingraham <i>et alii</i> 1981) est proche de AS-04c, ils se situent tous deux au sommet d'une colline à quelques kilomètres de la côte. Des tessons de céramiques madianite ont été ramassés par l'équipe de prospection de Michael L. Ingraham, et des vestiges de structures ont été observés. Les structures en question sont des bâtiments rectangulaires dont les pièces mesurent environ 25m² de surface, elles sont encerclées par un mur d'enceinte ovale. Des cairns de date postérieure les recouvrent en partie aujourd'hui. En l'absence de tessons d'autres époques, les auteurs ont daté les constructions d'époque madianite.</p>		

N°	AS-04	Lieu	SHARMA
Site	AS-04c		
Toponyme	Ash-Sharma		
Type site	Epannage Céramique Structures architecturales		
Vestiges	Céramique madianite		
Bibliographie	- Ingraham <i>et alii</i> 1981, p.74-76		
Illustration	Planche 81 dans Ingraham <i>et alii</i> 1981		
Dimensions	Deux groupes de plusieurs structures de 3 mètres de diamètre.		
Description	Le site (200-38 dans Ingraham <i>et alii</i> 1981) est proche d'un groupe de sites caractérisé par des épandages céramiques (AS-04a) ainsi que du site AS-04b. Les structures conservées consistent en deux groupes de constructions circulaires en pierre d'environ 3m de diamètre, elles ont été recouvertes par des cairns de date postérieure. De même qu'à AS-04b, l'absence de tessons d'autres époques a amené les auteurs à dater les structures d'époque madianite.		

N°	AS-04	Lieu	SHARMA
Site	AS-04d		
Toponyme	Ash-Sharma		
Type site	Epan dage Céramique		
Vestiges	Céramique madianite, nabatéenne, romaine. Stéatite travaillée, scories de fer		
Bibliographie	- Ingraham <i>et alii</i> 1981, p.74-76		
Illustration	Planche 81 dans Ingraham <i>et alii</i> 1981		
Dimensions			
Description	AS-04d (numéroté 200-41 par Ingraham <i>et alii</i> 1981) est caractérisé par la présence de matériel divers comme des tessons de céramique madianite, nabatéenne et romaine, de la stéatite travaillée et des scories de fer. Il s'insère dans le complexe de sites découvert près d'Ash-Sharma, datant peut-être principalement de l'époque protohistorique (culture madianite).		

N°	AS-04	Lieu	SHARMA
Site	AS-04e		
Toponyme	Ash-Sharma		
Type site	Epannage Céramique Structures architecturales		
Vestiges	Céramique madianite, nabatéenne, romaine Stéatite travaillée, pépites d'or/cuivre		
Bibliographie	- Ingraham <i>et alii</i> 1981, p. 74-76		
Illustration	Planche 81 dans Ingraham <i>et alii</i> 1981		
Dimensions	Bâtiment rectangulaire: 13x16 mètres		
Description	<p>AS-04e (numéroté 200-48 par Ingraham <i>et alii</i> 1981) est situé à une petite quinzaine de kilomètres de la côte sur le wâdî Sharma près d'une oasis. Les prospections de Michael L. Ingraham en 1981 ont révélé des structures et de la céramique madianite en surface, l'équipe a aussi relevé la présence de tessons nabatéens et romains. Plusieurs vestiges de murs ont été observés, et parmi eux, l'équipe a repéré une structure rectangulaire de 13x16 mètres. Les vestiges architecturaux seraient contemporains des tessons madianites retrouvés sur place, les datant ainsi de la même époque.</p>		

N°	AS-05	Lieu	AS-SAWRA'
Site	AS-05a		
Toponyme	As-Sawra'		
Type site	Epannage Céramique Structures architecturales en calcaire corallien		
Vestiges	Céramique fine nabatéenne		
Bibliographie	- Ingraham <i>et alii</i> 1981, p.77		
Illustration			
Dimensions	500x1000 mètres		
Description	As-Sawra (204-90 dans Ingraham <i>et alii</i> 1981) consiste en des épandages de céramique fine nabatéenne similaire à celle retrouvée à 'Aynûna et des vestiges de construction en calcaire corallien (farush). Dans le rapport des prospections de 1981, il est suggéré que ce site soit contemporain et dépendant du complexe d'Aynûna. D'autre part, les auteurs ont constaté que les dunes de sable sont venues recouvrir en partie le site, obstruant ainsi peut-être des vestiges.		

N° AS-05 Lieu AL-MUWAYLA

Site AS-05b

Toponyme Al-Muwayla

Type site Epannage Céramique

Vestiges Céramique romaine

Bibliographie - Ingraham *et alii* 1981, p.77

Illustration Planche 82, n°1, 2, 37, 39, 51, 63 dans Ingraham *et alii* 1981.

Dimensions

Description A quelques kilomètres au nord d'al-Muwayla a été repéré un site d'épannage de céramique romaine. Il se situe à 15 kilomètres au sud du site d'as-Sawra où les tessons étaient principalement d'origine nabatéenne.

N° AS-10 Lieu FARASÂN

Site AS-10a

Toponyme Qala'at Luqmân

Type site Epannage Céramique

Vestiges Céramique sudarabique sur un amas coquillier

Bibliographie - Zarins *et alii* 1981

Illustration

Dimensions

Description Qala'at Luqmân se trouve sur l'île principale de l'archipel des Farasân, le site est visité lors de prospections dirigées par Juris Zarins en 1980. Il se constitue de blocs architecturaux en calcaire corallien, d'épandages de céramique sudarabique. Par ailleurs, une inscription sudarabique y a été retrouvée. L'équipe de Juris Zarins l'a enregistré en 1981 sous le numéro 217-90, en englobant deux petits sites (Qûsar et Qudmi).

N° AS-10 Lieu FARASÂN

Site AS-10b

Toponyme Gharrayn

Type site Epannage Céramique
Structures architecturales

Vestiges Céramique fine nabatéenne

Bibliographie - Zarins *et alii* 1981

Illustration

Dimensions

Description Gharrayn se situe à 13 km au nord-ouest de la ville de Farasân, William Facey y a découvert un site grâce à des épannage de céramique nabatéenne en 1978. Une équipe de chercheurs dirigée Juris Zarins visita le site en 1981 et put effectuer des ramassages de fragments de céramique fine nabatéenne et sudarabique. L'équipe a aussi pu observer des structures architecturales en calcaire corallien.

N° AS-10 Lieu FARASÂN

Site AS-10c

Toponyme (217-88)

Type site Epandage Céramique sur amas coquillier

Vestiges Céramique sudarabique

Bibliographie - Zarins *et alii* 1981

Illustration

Dimensions

Description Le site numéroté 217-88 par la mission de prospection dirigée par Juris Zarins en 1980 consiste en un amas coquillier sur le rivage auquel sont mêlés des tessons de céramique sudarabique.

N° AS-10 Lieu FARASÂN

Site AS-10d

Toponyme 217-91

Type site Epandage Céramique sur amas coquillier
Structures architecturales

Vestiges Céramique sudarabique, obsidienne, scories

Bibliographie - Zarins *et alii* 1981

Illustration

Dimensions

Description A 100 mètres du rivage actuel se trouve un complexe d'amas coquilliers, dans l'un desquels l'équipe de prospections de Juris Zarins a retrouvé en 1981 une structure en calcaire corallien. Une séquence stratigraphique de 40 cm a été mise au jour lors d'un sondage réalisé par l'équipe, contenant de l'obsidienne, de l'os, un hameçon, de la céramique sudarabique et des scories.

N° AS-10 Lieu FARASÂN

Site AS-10e

Toponyme Ile de Kumakh

Type site Epannage Céramique

Vestiges Céramique Sudarabique

Bibliographie - Zarins *et alii* 1981

Illustration

Dimensions

Description AS-10e consiste en deux sites découverts sur l'île de Kumakh. Il s'agit d'épandages de céramique sudarabique. L'un se trouve sur la côte (217-93 dans Zarins *et alii* 1981) tandis qu'un deuxième se trouve un peu plus à l'intérieur des terres (217-94 dans Zarins *et alii* 1981).

N° **Y-01** Lieu WÂDÎ SIHAM

Site **Y-01a**

Toponyme Wâdî Urq/Wâdî Nakhel

Type site Epannage Céramique

Vestiges Céramique sudarabique

Bibliographie - Phillips 1998, cité par Durrani 2005, p. 84-85
- Tosi 1985, cité par Durrani 2005

Illustration

Dimensions

Description Ces deux sites se trouvent le long de la ligne de côte actuelle sur le wâdî Siham, ils avaient été remarqués par Maurizio Tosi en 1985 qui avait signalé la possibilité d'une occupation antique. Ils furent visités de nouveau en 1996 par Carl Phillips. Dans le Shell Midden I, aucun tesson apparenté aux assemblages d'al-Hamid n'a été relevé, contrairement au Shell Midden II qui en comprenait certains types caractéristiques d'al-Hamid. Ces séries n'étaient pas encore publiées en 2005. La datation de ce site n'est pas assurée, selon Tosi il daterait de l'Âge du Fer, suivi par Phillips après la visite qu'il effectua en 1996. Fattovich affirme qu'il datait de l'Âge du Bronze en argumentant que le matériel céramique était comparable à celui des cultures érythro-soudanaises contemporaines. Enfin après une nouvelle visite en 1999-2000, Carl Phillips conclut que les tessons étaient d'époque médiévale. Il apparaît néanmoins possible que des tessons datant de l'Âge du Fer soient à mettre en relation avec d'autres cultures (Sayhad, Yéha en Ethiopie).

N°

Y-02

Lieu

RÉGION DE ZABID

Site

Y-02a

Toponyme

"Gas Station"

Type site

Epannage Céramique Sudarabique

Vestiges

Bibliographie

- Ciuk, Keall 1996, p.11
- Phillips 1998
- Durrani 2005, p. 85

Illustration

Dimensions

Description

Ce site datant de l'Âge du Fer se situe à 20 km de la côte près de Zabid au Yémen. La zone concernée mesure 20ha de surface. Les éléments céramiques qui y ont été retrouvés sont publiés dans une monographie largement dédiée à la période médiévale de Zabid. Néanmoins, des comparaisons ont été effectuées entre les tessons du site et ceux du désert de Sayhad (région d'une culture protohistorique sudarabe), ainsi qu'avec ceux retrouvés à al-Hamid (à une quarantaine de kilomètres de la côte sur le wâdî Siham, daté par les fouilles de Carl Phillips, et par des inscriptions sabéennes trouvées *in situ*, du I^e mill. av. J.-C.).

Phillips inclut ce site dans un réseau plus vaste auquel appartiendrait aussi le site d'al-Midaman. En effet le matériel céramique est similaire, il est comparable aux séries trouvées à al-Hamid lors des fouilles de Phillips, suggérant une date d'occupation contemporaine de ces sites.

N° **Y-02** Lieu RÉGION DE ZABID

Site **Y-02b**

Toponyme Al-Midaman

Type site Epannage Céramique Sudarabique

Vestiges

Bibliographie - Phillips 1998
- Durrani 2005
- Keall 1998

Illustration

Dimensions

Description Cet important site mégalithique date de l'Âge du Bronze, néanmoins du matériel céramique tend à appuyer l'hypothèse d'une occupation à l'Âge du Fer. Les tessons ont été comparés avec ceux trouvés au site STN (Y-01a ci-dessus) par Edward Keall. Phillips (1998) a aussi remarqué que les assemblages trouvés à STN et al-Midaman étaient comparables à ceux d'al-Hamid, proposant de les insérer dans un même réseau d'occupation datant de l'Âge du Fer.

Les éléments datés de l'Âge du Fer proviennent de la zone appelée al-Minjara (Carré 88), et consistent en des piliers de basalte réutilisés pour des constructions à proximité desquelles ont été retrouvés des tessons sudarabiques.