



ACTES DU 8^e COLLOQUE HISTORIQUE DE FRÉJUS

FRÉJUS ROMAINE

LA VILLE ET SON TERRITOIRE

Agglomérations de Narbonnaise, des Alpes-Maritimes
et de Cisalpine à travers la recherche archéologique



FRÉJUS ROMAINE
LA VILLE ET SON TERRITOIRE

*Agglomérations de Narbonnaise, des Alpes-Maritimes
et de Cisalpine à travers la recherche archéologique*

Rapporteurs scientifiques

Michel Bats
Frédérique Bertoncello
Xavier Delestre
Pierre Excoffon
Michel Fixot
Chérine Gébara
Jean-Claude Golvin
Corinne Landuré
Yvon Lemoine
Núria Nin
Michel Pasqualini
Robert Thernot

Secrétariat d'édition, maquette
et traitement des illustrations
Antoine Pasqualini

(sauf avis contraire, les illustrations sont des auteurs)

Citer l'ouvrage en bibliographie:

PASQUALINI Michel (textes réunis par), 2011.- *Fréjus romaine, la ville et son territoire. Agglomérations de Narbonnaise, des Alpes-Maritimes et de Cisalpine à travers la recherche archéologique*. Actes du 8^e colloque historique de Fréjus, 8-10 octobre 2010, éd. APDCA, Antibes, 2011, 386 p.

**APDCA: Association pour la promotion et la diffusion des connaissances archéologiques
(T2, Boulevard Delmas, F-06600 Antibes)**

***Pour toute information relative à la diffusion de nos ouvrages,
merci de bien vouloir contacter***

LIBRAIRIE ARCHÉOLOGIQUE

1, rue des Artisans, BP 90, F-21803 Quetigny Cedex

Tél.: 03 80 48 98 60 - infos@librairie-archeologique.com

Site internet: www.librairie-archeologique.com

© APDCA, Antibes, 2011

ISBN 2-904110-50-X

Actes du 8^e colloque historique de Fréjus
8-10 octobre 2010

FRÉJUS ROMAINE LA VILLE ET SON TERRITOIRE

Agglomérations de Narbonnaise, des Alpes-Maritimes
et de Cisalpine à travers la recherche archéologique

Textes réunis par
Michel Pasqualini

Ministère de la Culture et de la Communication
Direction régionale des affaires culturelles de Provence-Alpes-Côte d'Azur – Service régional de l'archéologie,
Ville de Fréjus
Centre d'études Préhistoire, Antiquité, Moyen Âge (CÉPAM – UMR 6130, CNRS, UNS)
Société d'Histoire de Fréjus et de sa Région

Éditions APDCA — 2011

COMITÉ D'ORGANISATION

Sous la haute autorité de
ÉLIE BRUN, Maire de Fréjus, vice-président du Conseil général du Var

FRANÇOISE CAUWEL, Adjointe à la Culture et au Patrimoine, ville de Fréjus

XAVIER DELESTRE, Conservateur général du patrimoine, Conservateur régional de l'archéologie, ministère de la Culture et de Communication DRAC-PACA

DIDIER BINDER, Directeur de recherche, Directeur CÉPAM – UMR 6130, CNRS, UNS

BERNARD PRADEAU, Président de la Société d'Histoire de Fréjus et de sa Région et de l'Association Connaissance du Patrimoine

COMITÉ SCIENTIFIQUE

Président d'honneur
CHRISTIAN GOUDINEAU, Professeur honoraire au Collège de France

Co-présidents
XAVIER DELESTRE, Conservateur général du patrimoine, Conservateur régional de l'archéologie, ministère de la Culture et de Communication DRAC-PACA
&
MICHEL PASQUALINI, Ingénieur en chef, Directeur du service du Patrimoine, ville de Fréjus, chercheur associé au CÉPAM – UMR 6130, CNRS, UNS

CORINNE LANDURÉ, Assistant Ingénieur, Service Régional de l'Archéologie DRAC-PACA

CHÉRINE GÉBARA, Conservateur en chef du patrimoine, Chef du service départemental d'archéologie, Conseil Général du Var (DAC)

FRÉDÉRIQUE BERTONCELLO, Chargée de recherche au CÉPAM – UMR 6130, CNRS, UNS

LUCIEN RIVET, Chargé de recherche Centre Camille Jullian, MMSH, UMR 6573, CNRS, Université de Provence

ROBERT THERNOT, Chargé de Recherche, Archéologie des Sociétés Méditerranéennes, UMR5140, Inrap, CNRS, Université Paul-Valéry Montpellier 3

PASCAL ARNAUD, Professeur, Membre de l'Institut universitaire de France, Maison de l'Orient et de la Méditerranée, UMR 5189, CNRS, Université Lumière-Lyon 2

8^e Colloque historique de Fréjus

La Société d'Histoire de Fréjus et de sa Région organise tous les deux ans un colloque. En 2010, en partenariat avec le Ministère de la Culture (DRAC-PACA), le Conseil Général du Var, le CNRS-Université de Nice-Sophia Antipolis et la ville de Fréjus, le colloque a été consacré à l'archéologie.

La publication de ce colloque dresse un bilan sur six années de recherche sur le territoire de Fréjus et élargit le débat à la Narbonnaise, les Alpes-Maritimes et la Ligurie.

La publication aborde également la problématique de la restitution de la ville à partir des données fournies par les archéologues, moyen de médiation entre ces derniers et le grand public.

REMERCIEMENTS

Merci à Monsieur le Maire de Fréjus, Monsieur Xavier Delestre, Conservateur régional de l'archéologie de PACA, ministère de la Culture et de la Communication, Madame Françoise Cauwel, Adjointe à la Culture et au Patrimoine, ville de Fréjus, Monsieur Michel Perrault, Directeur de la Culture, ville de Fréjus et Directeur du Théâtre d'agglomération « Le Forum », Monsieur Bernard Pradeau, Président de la Société d'Histoire de Fréjus et de sa Région.

Merci aux personnels du service du Patrimoine et à Joris Pâques, responsable de la plateforme DAO du service.

Merci aussi aux organisateurs et aux participants au colloque, à Mesdames Michèle Bagnasco et Cécile Vincenti, respectivement Directrice de l'Office de Tourisme et responsable de Fréjus Événements qui ont coordonné l'organisation matérielle du colloque qui s'est tenu du 8 au 10 octobre 2010 au théâtre d'agglomération « Le Forum » à Fréjus, Didier Carretéro, Georges Auclair, Michel Johner et Franck Laverhne chargés des prises de vues, Luc Brandelong, Jean-Marie Isnard et Olivier Di Stéfano qui ont assuré l'organisation technique du colloque, Pascale Denis, Marina Dutartre, Stéphanie Faure, Patricia Milano responsables du secrétariat et de l'accueil, Julie Mariotti chargée de la médiation et Patricia Pasqualini pour sa relecture.

Un remerciement tout particulier à Sylvestre Roucole collaborateur de la première heure de Paul-Albert Février et par la suite de Christian Goudineau dont les plans accompagnent nos travaux.

COORDINATION

Pascale Denis, Marina Dutartre et Cécile Vincenti

TRADUCTION DES RÉSUMÉS

Emmanuel Botte et Jean Pasqualini

Sommaire

Fréjus Le territoire et son organisation	9	Éléments pour une histoire de l'archéologie des villes de Provence XAVIER DELESTRE
	15	Fréjus: <i>Forum Iulii Octavanorum colonia, quae Pacensis appellatur et classica</i> MICHEL PASQUALINI
	53	<i>Forum Iulii, Forum Iuli ou Forum Julii, Forum Juli ? Forum Voconii ou Forum Voconi ?</i> MICHEL BATS
	55	Les milliaires de Fréjus: une introduction à la signification politique des bornages PASCAL ARNAUD
	65	Recherches récentes à l'est de <i>Forum Iulii</i> KELIG-YANN COTTO
Le littoral	75	Dynamique du littoral et peuplement: le cas de la colonie romaine de Fréjus FRÉDÉRIQUE BERTONCELLO, STÉPHANE BONNET, PIERRE EXCOFFON, GUÉNAELLE BONY, CHRISTOPHE MORHANGE, CHÉRINE GÉBARA, KARINE GEORGES & BENOÎT DEVILLERS
	89	Un fossé de raccordement au port antique de Fréjus: le diagnostic archéologique de L'Avant-Scène (Fréjus, Var) PIERRE EXCOFFON, JEAN-FRANÇOIS BERGER, CLAIRE DELHON, SÉBASTIEN GUILLON, AURÉADE HENRY, EMMANUEL PELLEGRINO, SOUEN FONTAINE & LOUISE PURDUE
Nouveaux éléments sur la topographie urbaine de la ville	107	Urbanisme, économie et société : que nous apprend l'amphithéâtre sur la ville de <i>Forum Iulii</i> au début du II ^e siècle de notre ère ? ROBERT THERNOT
	113	Une vaste tribune hors norme sur <i>spoliarum</i> dans l'amphithéâtre de Fréjus. La question du passage d'Hadrien à Fréjus lors de son voyage en Gaule PIERRE ANDRÉ & FRANCESCO FLAVIGNY
	129	La logique du choix préférentiel: méthodologie exposée à propos de la restitution du forum de Fréjus JEAN-CLAUDE GOLVIN
	139	Recherches sur le site de la butte Saint-Antoine à Fréjus: la préfecture maritime de <i>Forvm Ivlii</i> LUCIEN RIVET

Nouveaux éléments sur la
topographie urbaine de la ville

- 147 Témoignages d'activités artisanales : les étiquettes en plomb
inscrites des fouilles de l'espace Mangin à Fréjus
MICHEL BATS
- 157 Les zones funéraires de Saint-Lambert : nouvelles données
KELIG-YANN COTTO
- 171 Étude d'un réseau hydraulique antique à Fréjus :
les îlots du terrain Valmier
ARIANE AUJALEU-BONNET
- 181 Les sculptures antiques de *Forum Julii* et de son territoire :
découvertes en contexte archéologique et remplois
YVON LEMOINE
- 193 Destructions ou conservation des monuments païens :
les textes disponibles offrent-ils des perspectives
d'interprétation pour Fréjus ?
JACQUES CARLE
- 203 Fréjus à l'aube de la ville épiscopale
HÉLÈNE GARCIA
- Autres villes de Narbonnaise,
des Alpes-Maritimes
et de Cisalpine
- 211 Narbonne : la ville et ses ports
**CORINNE SANCHEZ, JULIEN CAVERO,
MARIE-PIERRE JÉZÉGOU & GASPARD PAGÈS**
- 225 Histoire et urbanisation d'un quartier de *Nemausus*
JEAN-YVES BREUIL
- 235 L'amphithéâtre de Cimiez (Nice, Alpes-Maritimes)
ROBERT THERNOT
- 243 Données nouvelles sur l'urbanisme arlésien :
origines, extension et évolution
MARC HEIJMANS & ALAIN GENOT
- 259 Topographie urbaine de Marseille romaine :
à la lumière des fouilles récentes
PHILIPPE MELLINAND, MANUEL MOLINER & BERNARD SILLANO
- 269 Limites urbaines et voies de circulation périphériques :
le cas d'Aix-en-Provence antique
NÚRIA NIN
- 307 *Antipolis* : données anciennes et perspectives de recherche
ERIC DELAVAL & ROBERT THERNOT
- 317 La place des thermes dans la ville, les exemples de Fréjus et Cimiez
SANDRINE ARDISSON
- 331 *Vada Sabatia* : la cité et son territoire
FRANCESCA BULGARELLI
- 343 Synthèse
MICHEL PASQUALINI
- 349 Bibliographie
- 371 Notices

Topographie urbaine de Marseille romaine :

à la lumière des fouilles récentes

PHILIPPE MELLINAND

Archéologue
Inrap
Centre de Recherche
Archéologique
Plateforme logistique d'Arenc
14 Rue d'Anthoine
F-13002 Marseille

MANUEL MOLINER

Archéologue de la ville
de Marseille
Service archéologique
Atelier du patrimoine
de la ville de Marseille
10 ter, Square Belsunce
F-13001 Marseille

BERNARD SILLANO

Archéologue
Inrap
Centre de Recherche
Archéologique
Plateforme logistique d'Arenc
14 Rue d'Anthoine
F-13002 Marseille

RÉSUMÉ

L'approche de la topographie romaine de Marseille débute avec les premières investigations d'après guerre par F. Benoit suivies des grands chantiers urbains de la Bourse et des Carmes qui inaugurent les fouilles scientifiques d'envergure. Depuis trente ans, la multiplication des opérations préventives révèle la configuration – et la profonde romanisation – de Massilia intra-muros mais aussi hors les murs. Les zones portuaires reconnues sur de vastes espaces en constituent le poumon économique dont l'activité ne s'interrompt pas en dépit du ralentissement attesté dans la ville au cours du III^e s. Une trame viaire composite se dessine, l'habitat urbain est appréhendé avec de nettes différences selon les quartiers tant dans l'organisation que dans le décor domestique. Les édifices de cultes échappent aux archéologues, les espaces publics sont mal connus même si le secteur du forum et du théâtre se précise. Ainsi, la monumentalisation de la rive nord du Vieux-Port témoigne des profonds changements que connaît la ville au temps de Rome à partir d'Auguste, mais aussi à l'époque flavienne, sans pour autant oublier l'héritage de la cité grecque.

Mots-clés : Marseille, port, habitat, trame urbaine, monument.

ABSTRACT

The study of Marseilles Roman topography starts with the first investigations done by F. Benoit after the war. They were followed by the urban developments of *La Bourse* and *Les Carmes* that really signaled the start of a scientific approach to major archeological excavations. For thirty years, the multiplication of preventive digs has revealed the configuration – and deep Romanization – of Massilia (*intra-muros* as well as *extra-muros*). The heart of the economic activity takes place around the harbor. This activity will not stop even during the slowdown in the III century. Many differences, results of urban planning, exist between neighborhood at the organizational level as well as at the decorative level. Places of worship are not known by the archeologists, public spaces are not very well known either, even if the forum area and the theatre start to be defined. The edification of buildings North of Vieux-Port shows profound changes in the town in the Roman period starting with the Emporor August but also during the Flavian period, keeping in mind the leg of the Greec period.

RIASSUNTO

L'approccio della topografia romana di Marsiglia inizia con le prime investigazioni del dopo guerra da parte di F. Benoit seguite dai grandi cantieri urbani di La Bourse e dei Carmes che inaugurano gli scavi scientifici di grande portata. Da trent'anni, la moltiplicazione delle operazioni preventive rivela la configurazione – e la profonda romanizzazione – di Massilia intra-muros ma anche fuori delle mura. Le zone portuali riconosciute su vasti spazi ne costituiscono il cuore economico la cui attività non si interrompe malgrado il rallentamento attestato nella città durante il III s. d.C. Una trama viaria composita si delinea, l'abitato urbano è concepito con delle nette differenze secondo i quartieri sia nell'organizzazione che nell'ambiente domestico. Gli edifici di culto sfuggono agli archeologi, gli spazi pubblici non sono ben conosciuti anche se il settore del foro e del teatro si comincia a definire. Così, la monumentalizzazione del Vieux-Port testimonia dei profondi cambiamenti che subisce la città al tempo di Roma a cominciare da Augusto, ma anche in epoca flavia, senza dimenticare l'eredità della città greca.

INTRODUCTION (fig. 1)

Entre la ville « sans antiquités » chère aux auteurs du XIX^e siècle, si souvent rappelée, et la toute nouvelle dénomination du jardin des Vestiges en « Port Antique » qui reconnaît enfin l'importance – quoiqu'un peu réductrice – des fouilles de la Bourse, c'est grâce à l'archéologie préventive que Marseille romaine à l'instar d'autres grandes périodes historiques sort d'un certain anonymat. Depuis un demi-siècle, les découvertes se multiplient, en particulier avec les fouilles récentes au Panier, au cœur même de la cité et dans les zones périphériques qui révèlent la topographie urbaine et suburbaine de Massilia. Les multiples acteurs de ces investigations encore souvent inédites en diffusent cependant régulièrement les résultats pour la plupart

Fig. 1. Localisation des fouilles mentionnées sur carte physique de « Marseille vers 1850 » (DAO: B. Sillano).

tout à fait novateurs. Cette présentation se propose de dresser un rapide bilan actualisé par une mise en perspective des acquis – et des incertitudes – topographiques pour l'époque romaine sur les zones documentées par les recherches du service archéologique municipal de Marseille, du centre Camille Jullian et de l'Inrap Méditerranée depuis une trentaine d'années.

HISTOIRE DES FOUILLES (fig. 2)

Le tome II du « *Massalia, histoire de Marseille dans l'Antiquité...* » (Clerc, 1929) et la *Forma Orbis Romani* (Benoit, 1936), ont longtemps été les sources majeures sur Marseille romaine. Vieilli mais loin d'être dénué d'intérêt, le contenu de ces ouvrages a été largement renouvelé par les abondantes découvertes





Fig. 2. Vue aérienne des fouilles de la Bourse. (Cl. X).

archéologiques qui jalonnent les programmes urbains dans Marseille depuis la Seconde Guerre mondiale. Force est de constater l'imposante représentation des vestiges du Haut-Empire mais aussi des III^e et IV^e siècles dans les fouilles urbaines, ceci depuis les premiers sondages (grâce à la loi de 1941) de F. Benoit sur la rive nord du Vieux-Port dans les années 1950-1960. L'importance de la présence romaine dans Massalia sera formidablement mise en évidence lors de l'emblématique chantier archéologique de la Bourse où sont exhumés – entre autres vestiges majeurs – la corne du port et d'autres aménagements d'époque impériale. Il en est de même pour des découvertes cependant moins spectaculaires sur la butte des Carmes comme l'atelier de potiers *intra-muros* produisant les premières amphores à fond plat. Avec les deux opérations précédentes, c'est l'archéologie en milieu urbain qui prend son essor à Marseille. Depuis 1985, des dizaines d'interventions de terrain sont venues augmenter les premières contributions de F. Benoit et de la Direction des Antiquités de PACA, aujourd'hui Service régional de l'archéologie, toutes sont réunies sous forme de notices dans la nouvelle édition de la Carte Archéologique des Bouches-du-Rhône, volume 13/1 Marseille... (Rothé, Tréziny [dir.], 2005). Le bilan « *Marseille romaine. Pour une archéologie de MASSILIA.* » (Moliner, 1993, 1996a) présenté dans un cadre universitaire proposait une approche topographique tandis que d'autres travaux s'intéressaient aux mobiliers. C'est à l'occasion du colloque Trames et paysages urbains en 1999 que plusieurs articles ont traité de cette question dans les domaines du port, de la trame urbaine, des monuments publics (Bouiron *et alii*, 2001). Ces dernières années les recherches conduites par l'Inrap ont à nouveau livré leur lot de vestiges romains parfois spectaculaires qui viennent préciser les modalités d'organisation de la ville romaine

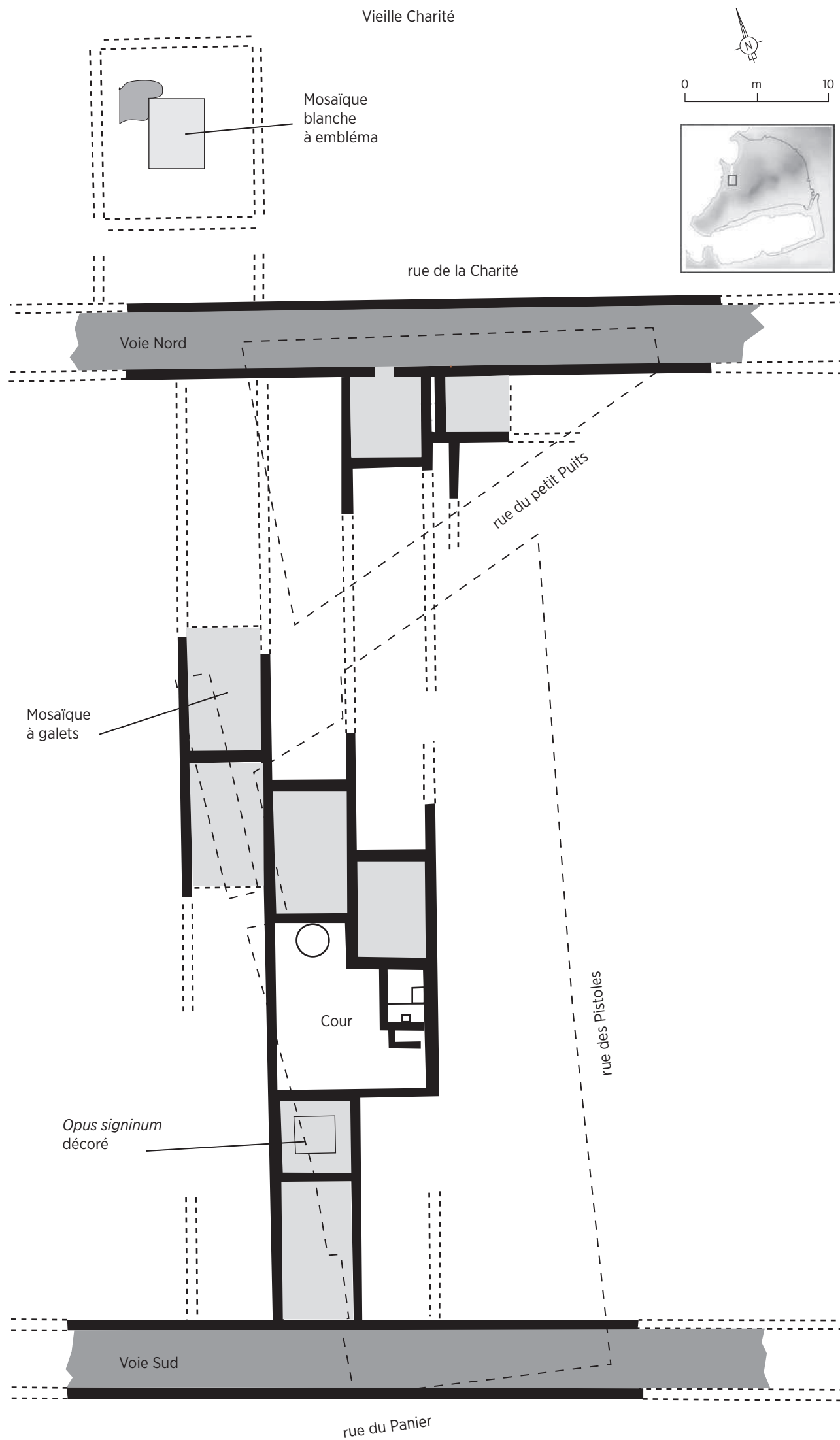
dans ses composantes fonctionnelles et dans ses aménagements publics ou privés. Un potentiel conséquent de données est aujourd'hui disponible à la réflexion, riche de la multiplication des découvertes en trois décennies et d'informations partiellement publiées dans le détail (Hesnard *et alii*, 1999 ; Bizot *et alii*, 2007). Aux notices et synthèses régulièrement éditées manquent l'écho de publications monographiques indispensables au traitement méticuleux des données de terrains, cela rend d'autant plus nécessaire cette présentation commune des principales fouilles récentes, inédites pour la plupart des toutes dernières opérations de terrain.

AU CŒUR DE LA VILLE (fig. 3, 4 et 5)

Le quartier du Panier

Depuis 1985 les fouilles au cœur de Marseille antique ont mis en évidence plusieurs voies antiques certaines dûment attestées à l'époque romaine et des vestiges bâtis organisés selon des trames et des orientations différentes héritées de l'organisation de la cité grecque (Moliner, 2001). Les dernières recherches s'inscrivent dans ce schéma général tout en apportant un éclairage nouveau à certaines composantes comme l'organisation de l'habitat privé et le décor domestique. Au centre de ce quartier, sur les pentes septentrionales de la butte des Moulins, les habitats dégagés rue de la Cathédrale et autour de la place des Pistoles, quoiqu'incomplets (Moliner, 1996b) n'en révèlent pas moins les transformations radicales sous Auguste ou à l'époque flavienne de l'habitat antérieur dans un cadre viaire conservé (voies II, III). La configuration de la ville en « damier » apparaît nettement avec une orientation privilégiée nord-sud pour la ville haute qui dessine des îlots réguliers, les *plinthéia*

Fig. 3. L'îlot romain des fouilles des Pistoles (DAO: M. Moliner).



évoquées dans les scolies de Lucain. Le décor domestique nous apparaît essentiellement par les pavements de sols retrouvés devant la Vieille-Charité comme à la rue du Bon-Jésus qui confortent des mentions anciennes. La répartition géographique des types de sols mosaïqués ou l'*opus signinum* décoré montre des zones d'habitats privés dans lesquels l'*opus tessellatum*, au décor modeste, semble s'imposer au cours du Haut-Empire mais où le sol en béton de tuileau reste le plus usité. Retrouvés également dans des édifices publics ces sols constituent de véritables marqueurs topographiques sans doute autant par leurs orientations et organisations que par leur typologie et décor (Moliner, 2008a). Des fouilles récentes ou en cours, place de la Madeleine et place du Refuge viennent compléter ce tableau initial avec cependant des vestiges très dégradés.

Une opération de diagnostic a, en 2008 sur la place du Refuge, permis la reconnaissance de vestiges d'habitat que l'absence de tracés viaires incite à restituer au sein d'un unique îlot. La première phase de construction romaine, dans la première moitié du I^{er} siècle de notre ère a été simplement entrevue par le biais de ses niveaux de démolition qui ont livré des fragments de mosaïque et des enduits peints à décors figurés permettant de restituer un environnement relativement aisé. La seconde phase de construction, datée de la fin du I^{er} siècle et du II^e siècle de notre ère, concerne un vaste habitat également doté de pavements mosaïqués. Son étendue et la densité des sols décorés laissent entrevoir ici encore un environnement de qualité certaine qui n'a que peu de parallèles à Marseille (Mellinand *et alii*, 2008).

Le quartier de la Joliette

Le quartier de la Joliette, situé au nord des quatre buttes, s'étend sur un ample talweg orienté vers la calanque éponyme. Il est encore peu urbanisé, une occupation de nature agricole est attestée à l'époque grecque classique et s'urbanise à l'époque hellénistique selon une trame viaire établie à partir d'orientations préexistantes toujours visibles sur le cadastre napoléonien. La rue Sainte Claire, l'axe du réseau, reprend un chenal qui canalisait les eaux du talweg (Sillano, 2007a). Les voies perpendiculaires sont régulièrement réparties selon une maille inédite de 58 m (Leca, République nord, Phocéens; Trinquet, Paone, 2008). Toutes ces rues sont dotées de canalisations axiales faites de pierre et briques. Des boutiques bordent la rue principale (voie IV). L'une d'entre elles est dotée sous Auguste d'un béton de tuileau et d'un seuil à glissière. Elle mesure 5 m par 4,50 m hors œuvre et comprend deux *dolia* enterrées (République). En retrait se développe l'habitat. Au I^{er} siècle de notre ère, une *domus* est dotée d'une mosaïque en *opus signinum* de plus de six mètres de long (République). Par sa position centrale, cette pièce d'apparat pourrait montrer que la *domus* occupe tout l'espace de l'*insula*. Elle est noyée sous des remblais au III^e siècle.

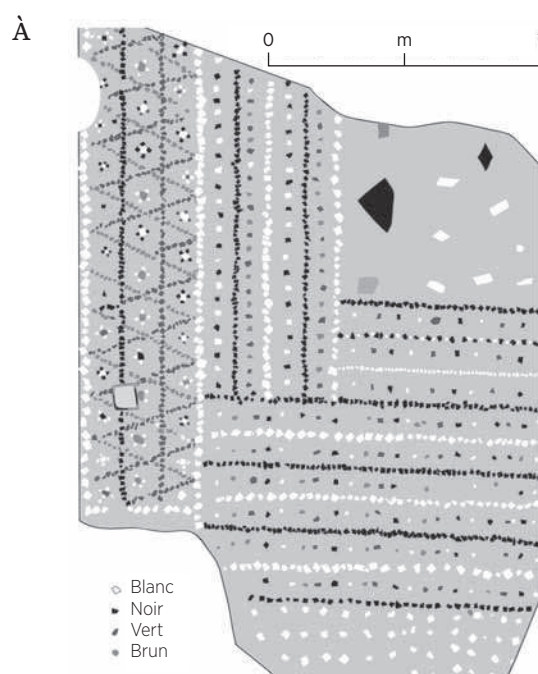


Fig. 4. Détail de la mosaïque de la rue Fr. Moisson (DAO: B. Sillano).

proximité, les fouilles de la rue Trinquet ont mis en évidence des thermes qui réoccupent d'anciens entrepôts hellénistiques. Seul le couloir de chauffe a été conservé. Son caniveau axial présente trois états, le premier, début I^{er} siècle de notre ère, fait de briques, dont une série issue d'un revêtement pariétal, le dernier du début II^e siècle, remployant des blocs de pierre de taille. Ces thermes, d'évidence privés, confirment l'importance de l'habitat dans ce quartier.

Plus loin, au pied de la colline, une maison hellénistique réoccupant les bains grecs (rue Leca) continue d'évoluer durant toute la période romaine. Originellement organisée en quatre ailes autour d'une cour centrale, la cour est rétrécie vers le milieu du I^{er} siècle avant notre ère et un espace ouvert, peut-être un jardin, prolonge la maison vers le sud-est, impliquant l'agrégation à cette demeure du lot voisin.

La maison est bordée à l'ouest par une voie, large de huit mètres, dotée d'un égout axial (voie V). Sa largeur importante incite à restituer des trottoirs et un portique dans son emprise.

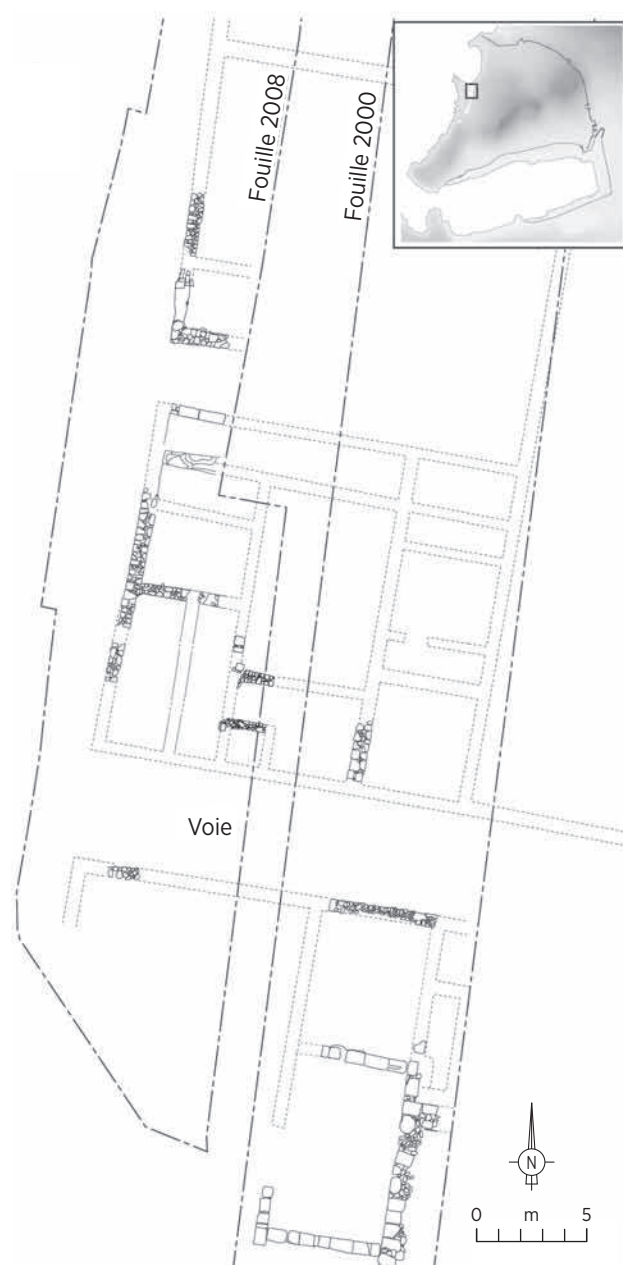
À la fin du I^{er} siècle et au début du II^e siècle de notre ère, la cour disparaît et la façade sur rue est divisée en une suite de petits espaces, ateliers ou boutiques. Le jardin de l'état précédent est remplacé par un vaste espace bétonné comprenant deux bassins. L'ensemble est détruit par le feu dans la première moitié du III^e siècle et les mobiliers découverts dans ces niveaux d'incendie, enduits peints, vaisselle en bronze, objets en ivoire, témoignent du caractère soudain de la destruction et du caractère privilégié des occupants (Conche, 1999).

Au cours du I^{er} siècle, le quartier de la Joliette voit donc sa vocation devenir résidentielle. La trame, plus lâche que celle de la ville haute est propice à l'accueil de l'élite urbaine.

Le quartier de la Major

Deux fouilles contiguës réalisées en 2000 et 2008 ont permis de réaliser un transect de plusieurs centaines de mètres à travers la ville antique. Sous Auguste, une vaste esplanade est établie sur un ancien vallon comblé et semble constituer un espace public au nord duquel se développe un quartier résidentiel (Barra *et alii*, 2005). Le plan complet d'une de ces *domus* a pu être mis en évidence. Située au carrefour de deux voies, et s'inscrivant dans un carré de 17,50 m de côté, soit une superficie de près de 300 m², elle reprend en très grande majorité des murs plus anciens : les murs de façade datent du VI^e siècle avant notre ère et le plan de la *domus* est en grande partie d'époque hellénistique. Il comporte une cour centrale autour de laquelle se développent quatre ailes bâties. Un sol de *terrazzo* décoré permet d'assigner à l'aile orientale une fonction plus

Fig. 5. Le secteur résidentiel romain autour de la Major, état augustéen d'après Paone (à paraître).



résidentielle, conformément aux recommandations de Vitruve (ouverture des pièces à l'ouest pour un meilleur ensoleillement), tandis que dans l'aile ouest des sols d'éclats de calcaire rose et un large foyer construit évoquent un contexte plus utilitaire, vraisemblablement les communs (Paone, à paraître).

LES QUARTIERS PORTUAIRES

Au cours de l'époque romaine, le plan d'eau subit une réduction notable avec l'aménagement de quais sur les anciennes grèves. Les terrains gagnés sur la mer accueillent rapidement des édifices et espaces publics participant à la monumentalisation de cette façade maritime. À l'extrémité orientale de la calanque, de vastes aires empierrées ainsi que des chenaux navigables bordés de pieux sont implantés sur les vases, partiellement stabilisées par un dépôt d'amphores dès la fin du V^e siècle avant J.-C. (Fouilles place Général-de-Gaulle ; Bouiron, 2001a).

Aménagements du rivage (fig. 6 et 7)

Sur le secteur de Bargemon, les cales de halage hellénistiques disparaissent au début du I^{er} siècle de notre ère au profit de quais associant bois et pierre. Au point d'impact du rempart hellénistique sur le port, un premier quai en grand appareil non jointif est établi sous Auguste (Sillano *et alii*, 2007b ; Sillano, Weydert, 2010). Au I^{er} siècle, il est outrepassé par un môle bordé de blocs monumentaux, observés sur au moins cinq assises. Ils sont composés de blocs de module 2 × 1,5 × 1, l'unité étant la coudée de 50 cm, mis en place avec des pinces à crochets. Ce môle, terminaison du rempart, marque l'entrée de la corne du port dont les quais sont de nature similaire quoiqu'un peu plus tardifs. Dans le dernier quart du II^e siècle, il est agrandi avec la construction du quai dit « de la Samaritaine », mis au jour lors des travaux de percement de la rue de la République au XIX^e siècle puis est submergé dès le IV^e siècle, les seuls aménagements de rivages tardifs connus étant ceux construits à l'intérieur de la corne du port.

Le secteur du théâtre

L'extrémité orientale de la rive nord de la calanque montre un relief relativement abrupt, dominé par la butte Saint-Laurent et la butte des Moulins, entre lesquelles la tradition historique place l'agora grecque, puis le forum romain. Au pied de ces éminences, près du rivage antique, une série d'observations réalisées dans les années 1947-1948 par F. Benoît, avait permis de mettre en évidence un vaste espace, aménagé d'un dallage de grand appareil, qui pourrait correspondre à une extension vers le sud du forum. Ce secteur est séparé de la place de Lenche sur laquelle est traditionnellement

situé le forum, par un monument hellénistique, les « caves Saint-Sauveur », aménageant et monumentalisant le dénivelé existant de près de douze mètres (Tréziny, 2001). En limite ouest de cet espace public, dans le respect de la trame hellénistique, les vestiges du théâtre antique ont été mis au jour par H. Rolland à partir de 1945. Une fouille récente a autorisé la réouverture du dossier de ce monument et à en proposer une lecture plus aboutie (Badie, Moretti, 2008 ; Mellinand, Gantès [dir.], 2006).

Édifié sous Auguste, comme une grande part des théâtres de Narbonnaise, le théâtre de Marseille présente de nombreuses caractéristiques le rattachant aux édifices de tradition grecque. Il est implanté dans une conque naturelle, adossée aux pentes de la butte Saint-Laurent et construit au moyen de blocs de calcaire de grand appareil. Son bâtiment de scène, nettement moins long que le diamètre de la *cavea* (respectivement 19,40 m et 115 m) le rapproche des théâtres grecs. La *cavea*, elle aussi, se distingue de celle des autres théâtres construits durant le

Haut-Empire en Occident : sa division en cinq *cunei*, donc sans escalier axial et le profil de ses gradins – caractéristique – qui le démarque des théâtres romains d'Occident. Ce théâtre s'intègre dans la trame hellénistique préexistante, puisqu'au moins deux de ses axes reprennent l'emplacement de murs antérieurs : le mur arrière du bâtiment de scène ainsi que la limite orientale des gradins. Ce monument romain s'inscrit donc pleinement dans une continuité, urbanistique par son implantation respectueuse des tracés préexistants, mais aussi historique par ses caractéristiques morphologiques le rattachant aux édifices grecs.

Le secteur des thermes du port

En partie centrale de la rive nord du Vieux-Port, sur l'emprise laissée libre par le démantèlement de l'arsenal grec, un vaste complexe thermal est bâti durant la période augustéenne. Reconnu lors de plusieurs

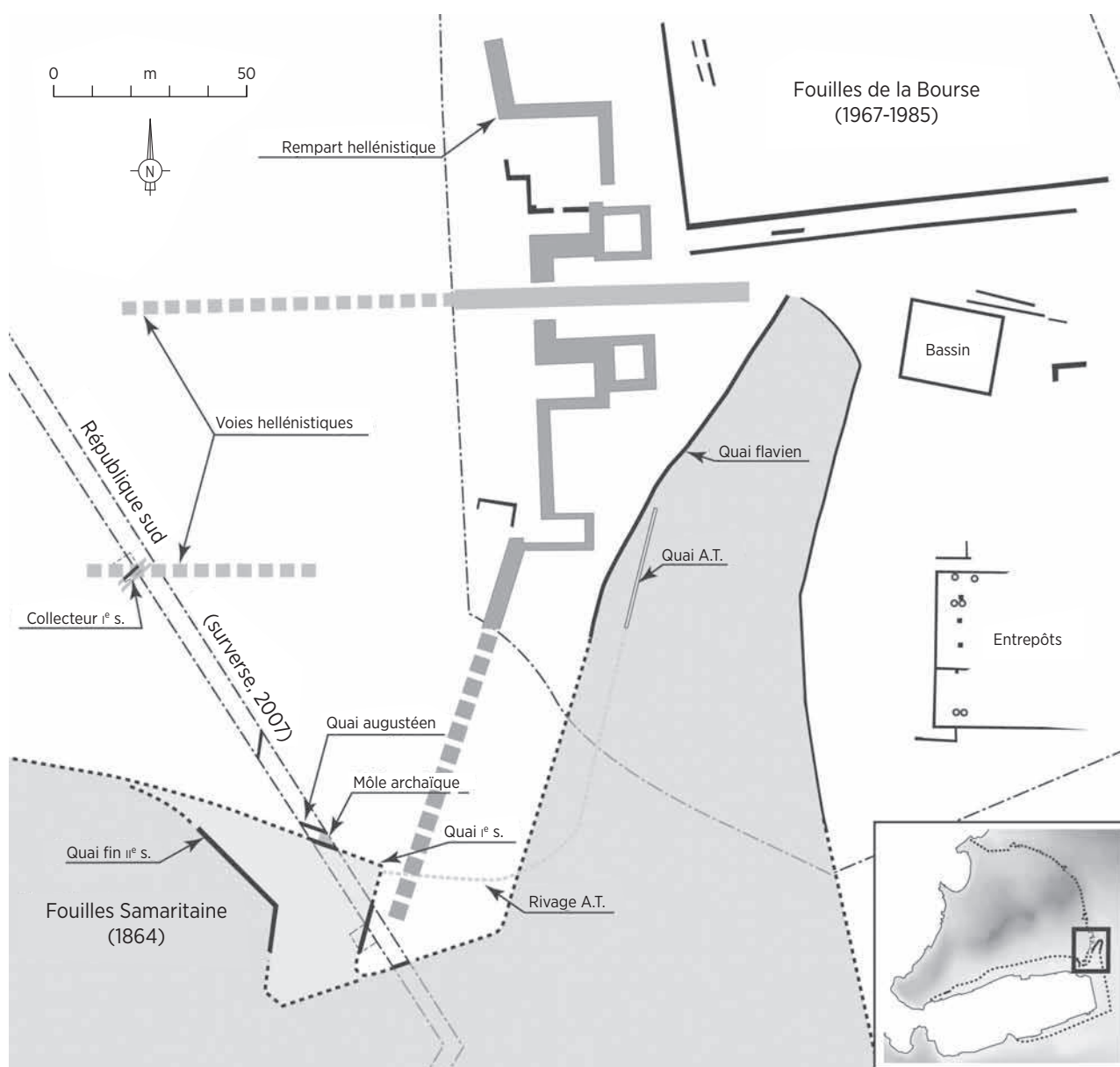


Fig. 6. Les aménagements successifs du rivage à l'extrémité orientale de la calanque du Lacydon (DAO : B. Sillano).



Fig. 7. Le quai du I^{er} siècle de la rue de République sud en cours de fouille (Cl. N. Weydert).

opérations de fouille entre 1994 et 2002, il a fait l'objet d'une étude récente (Thernot, 2005). Cet édifice dont la construction a débuté dans les premières décennies de notre ère atteindra son extension définitive dans la seconde moitié du I^{er} siècle. Il se développe selon un plan quadrangulaire de près de 3 500 m² bordé au nord par une voie est-ouest, dallée, dotée d'un collecteur axial et d'un portique (voie I). Cette voie importante (actuelle Grand-Rue) émane de la voie d'Italie qui franchit l'enceinte antique sur le site de la Bourse.

Le bâtiment, très arasé, s'organise autour d'un couloir d'accès axial depuis la rue au nord, séparant la palestine à l'ouest des pièces thermales à l'est.

Surplombant le complexe thermal et la voie qui le borde au nord, une fouille récente menée en 2009-2010 dans les jardins de l'Hôtel-Dieu a permis de mettre en évidence un bâtiment très certainement public édifié à la période augustéenne (Mellinand, à par.).

Cet édifice a été dégagé sur une longueur de vingt-cinq mètres et une largeur d'une quinzaine de mètres. Les murs sont construits en blocs de calcaire de grand appareil. Cinq pièces ont été reconnues, dont quatre sont revêtues d'un sol similaire : de grosses tesselles irrégulières de calcaires blancs et noirs et de grès rouge et jaune, noyés dans un *terrazzo*, l'espace oriental étant de plus doté, dans son premier état, d'un système de chauffage sur hypocauste.

Le plan incomplet de ce bâtiment et le peu de mobilier qui en est issu n'ont pas permis de préciser sa fonction exacte. Cependant, sa position prééminente, surplombant des équipements publics et l'une des principales voies de Marseille romaine, ainsi que le luxe de sa

décoration, tout à fait inhabituelle pour Marseille romaine, incite à le considérer comme un bâtiment public, éventuellement un édifice de réunion d'une association professionnelle ou religieuse, un *collegium* ou une *schola*.

Les entrepôts

Outre ces grandes constructions publiques bien visibles depuis le plan d'eau du port, il est un autre type de bâtiment qui marque de son empreinte la rive nord de la calanque : les entrepôts à *dolia*. Plusieurs points de découverte s'étalant sur une longueur de six cent mètres montrent l'importance de ce commerce du vin en vrac aux I^{er} et II^e siècles de notre ère. Entre les *horrea* les plus orientaux, sur le site de la Bourse, et le musée de site des « docks romains », la place Jules Verne a livré de vastes entrepôts dont la vocation perdue jusqu'au IV^e siècle, le commerce du vin étant remplacé par celui de l'huile. Une fouille réalisée en 2002 a permis de mettre en évidence la limite orientale de ces entrepôts et leur articulation avec le complexe thermal (Chappuis et alii, 2005).

La mise en scène de la rive nord du port (fig. 8)

La rive nord de la calanque, véritable vitrine de la ville pour tout vaisseau pénétrant sur le plan d'eau du port a fait l'objet durant la période romaine d'une véritable mise en scène des différents équipements publics romains. La majeure partie de ces bâtiments est édifiée durant la période augustéenne et renouvelle totalement l'aspect de la ville. Ainsi, les bâtiments ou espaces publics hellénistiques rendus inutiles depuis la chute de la Cité devant les légions de César laissent place à de nouvelles constructions qui marquent physiquement l'entrée de Marseille dans le monde romain. Leur ampleur affirme le caractère désormais romain de Marseille, la présence du pouvoir central, la richesse des évergètes ainsi que la puissance commerciale de la ville. La mise en scène de ces différentes constructions qui se développent le long de la rive et sur les pentes des collines, met en valeur cette façade maritime, lui conférant un aspect monumental.

LE PAYSAGE SUBURBAIN (fig. 9)

« L'auréole funéraire » des sépultures autour de la ville est illustrée par les mentions et surtout par les fouilles de nécropoles denses ou plus distendues. Ainsi, le site de Sainte-Barbe (Moliner [dir.], 2003), en contrebas du rempart occidental, a permis d'étudier la mise en place d'une nécropole à l'époque augustéenne, qui reprenait l'implantation d'une nécropole grecque, jusqu'à son abandon à la fin du II^e siècle. Installée dans un vallon torrentiel dans lequel aucune activité agricole

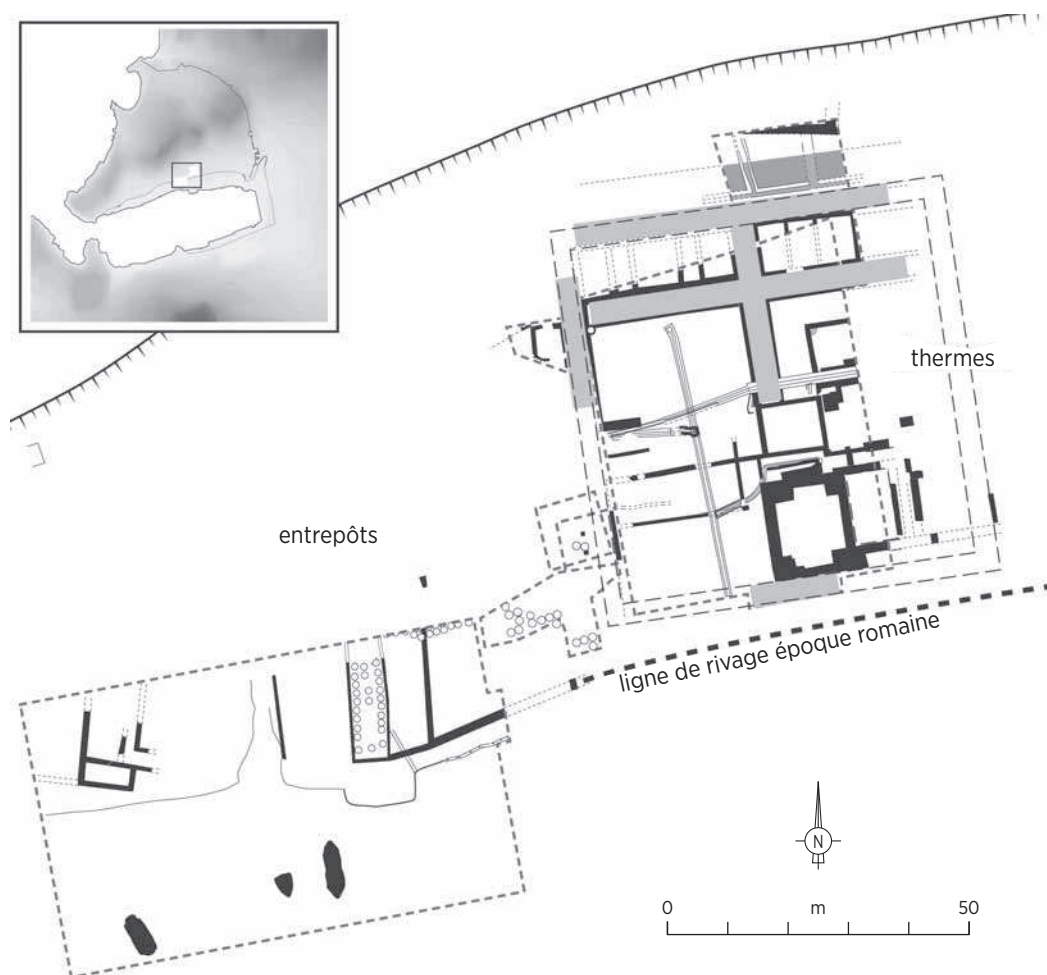


Fig. 8. Plan détaillé secteur « Bargemon » (Restitution de R. Thernot).

n'a été perçue, cette aire sépulcrale d'époque impériale est préalablement dotée d'un aqueduc monumental enterré avec regards qui draine les eaux de ce talweg descendant vers la corne du port (Moliner, 2008b). Plus au sud, en 1953, L. Chabot avait déjà fouillé une portion de nécropole gréco-romaine plus proche de la principale la voie d'accès à la cité. À proximité immédiate, le site de l'Alcazar, fouillé en 2000 à cent cinquante mètres de la porte a montré un paysage encore peu urbanisé, à la limite entre les faubourgs de la ville et une occupation agraire. La période augustéenne, est classiquement marquée par un grand dynamisme architectural avec la construction sur la frange orientale du site d'un monument à exèdre et d'une terrasse monumentale. La partie centrale du site, dévolue à des activités agricoles pourrait soit s'intégrer aux jardins d'une vaste demeure suburbaine, soit illustrer des pratiques maraîchères, aux abords immédiats de la ville. Ces différentes occupations vont connaître une remarquable stabilité foncière durant la période romaine avec de simples modifications à la marge, notamment l'apparition à la fin du 1^{er} siècle de notre ère de quelques sépultures, illustrant la dilatation de la zone sépulcrale le long de la voie d'Italie au sud du site (Bouiron [dir.], 2001b; Mellinand, 2004). Au nord, le long de la *via Aquensis*, la découverte très fragmentaire lors des fouilles de la rue Malaval de

structures interprétées comme des éléments de mausolées confirment l'implantation linéaire de sépultures monumentales devant la porte nord de la ville éradiquées sur ce site par la construction d'une église

Fig. 9. Chais de la villa de Château-Gombert (Cl. P. Reynaud).



funéraire au ^v^e siècle (Moliner, 2005) mais déjà attestées au ^{xix}^e siècle par l'inscription monumentale d'Etrilia Laeta mentionnant cette voie antique.

Le territoire rural est mal connu pour l'époque romaine alors que l'époque grecque livre régulièrement des informations sur les activités agricoles telles les traces de vignoble. Aux mentions anciennes de *villae* réparties dans le bassin de Marseille mais aussi en bordure littorale, ne fait écho que la fouille de la *pars rustica* sans habitat d'un établissement à Château-Gombert (Reynaud, 2005) dotée d'un entrepôt à *dolia* et ses cuves pour le vin ou l'huile (?) abandonné au début du ⁱⁱⁱ^e siècle.

CONCLUSION (fig. 10)

La topographie urbaine de Marseille romaine nous est connue aujourd'hui grâce aux résultats des fouilles préventives. C'est donc une recherche récente qui doit faire la part de l'héritage de la ville grecque, des changements et des continuités jusqu'aux premiers temps chrétiens qui perpétuent bien des aspects de la ville romaine hormis les nouveaux lieux de cultes. En dépit des larges investigations de terrain, nous sommes toujours confrontés à une vision partielle dans l'espace, des secteurs et des édifices sont encore inconnus, et dans

le temps, la plupart de ces fouilles récentes sont encore inédites ou inexploitées. Des espaces fonctionnels, on peut dire des « quartiers » sont maintenant bien établis, zones portuaires ou lieux d'habitations...

Aux portions de *domus* et d'*insulae* fouillées dans les années 1985-1990 ont succédé des ensembles plus complets (Leca, Major...) révélant des morphologies d'habitats différentes selon les « quartiers » qui semblent se dessiner mais dont la mise en place dans la ville hellénistique et l'évolution architecturale bien attestée dans certains cas – en particulier dans le domaine des décors – doit encore faire l'objet d'études chronologiques détaillées. En dépit de caractères bien romains de ces demeures force est de constater une austérité « ancestrale » et prononcée des modes d'habitations auxquels fait écho le modeste *corpus* des éléments architecturaux décorés, des blocs sculptés et même de l'apparat funéraire.

La parure monumentale de Marseille romaine n'est connue que partiellement par les fouilles archéologiques. Les rares bâtiments découverts, thermes du Port, théâtre, entrepôts, ne constituent qu'une petite part des édifices publics connus, les autres étant attestés soit par les auteurs anciens, soit de façon indirecte (Gantès *et alii*, 2001).

Les édifices cultuels, au premier rang desquels il faut placer les temples des divinités tutélaires nous demeurent totalement inconnus. Une étude récente (Tréziny, 2000) a proposé de restituer sur la butte des Moulins, le sanctuaire d'Athéna/Minerve cité par Justin et Strabon, tandis que les sanctuaires d'Artémis d'Ephèse et d'Apollon delphinien seraient à situer sur la butte Saint-Laurent. Des inscriptions découvertes anciennement attestent également le culte de Bélénos et peut-être de Dionisos entre autres. Sur le versant oriental de la butte de la Roquette, la découverte de *naïskoi* à proximité de la « grotte de l'Hôtel-Dieu » pourrait témoigner d'un sanctuaire des eaux éventuellement peut-être encore présent durant la période romaine. Le monument votif hellénistique de la fouille du parc des Phocéens (Gantès, Moliner, 1990) constitue le seul exemple de bâtiment religieux, un *tesmophorion* (?), de dimensions modestes mais qui voit succéder à l'édifice primitif sur poteaux de bois, un édifice en grand appareil avec un pavement de sol mosaïqué avec inscription de bienvenue « XAIPE ». Agrandi à l'époque romaine vers la rue (voie VI), il est alors doté d'un autel central puis abandonné dans le courant du ⁱⁱⁱ^e siècle.

Enfin, une inscription mise au jour au ^{xix}^e siècle et datée du ⁱⁱ^e siècle mentionne un « stade » édifice incontournable d'une cité grecque selon Aristote dont l'emplacement n'a jamais été reconnu, était-il *intra* ou *extra-muros*? La topographie naturelle de la ville grecque et romaine rend difficile toute tentative d'implantation d'un édifice si imposant dans une trame urbaine régulière continue – mais multiple – qui caractérise Marseille antique.

Fig. 10. Le Vieux-Port vu du nord : au premier plan le bâtiment romain de l'Hôtel-Dieu. La place Villeneuve-Bargemon, au centre, reprend l'emprise des thermes. (Cl. Altivue/Inrap).



Bibliographie

ALARCAO, ÉTIENNE, 1993

Alarcao (Jorge de), Étienne (Roland).- « Fouilles de Conimbriga, 1 » in : CHR, *La ciudad en Hispania Romana*, 1993, p. 214. Pl. V, VI, XI, XII, LIX, CIII, CIV.

ALLINNE, 2005

Allinne (Cécile).- *Les villes antiques du Rhône et le risque fluvial. Gestion des inondations dans les villes romaines, l'exemple de la basse vallée du Rhône*, Thèse de doctorat, Université de Provence, 2005, 3 vol.

ALLINNE et alii, 2005

Allinne (Cécile), Bruneton (Hélène), Lonchambon (Catherine).- « Le risque fluvial dans la plaine d'Orange : état du milieu et de la contrainte dans l'Antiquité et le Moyen Âge », in : A. Bouet, F. Verdin, *Mélanges offerts à Ph. Leveau, Territoire et paysages de l'âge du Fer au Moyen Âge*, Bordeaux, Ausonius Éditions, Mémoires 16, 2005, p. 139-151.

ALLINNE et alii, 2006

Allinne (Cécile), Devillers (Benoît), Bertoncetto (Frédérique), Bouby (Laurent), Bruneton (Hélène), Bui Thi (Mai), Cade (Catherine), Revil (André) (Coll.).- « Archéologie et paléoenvironnement sur le site du pont romain des esclapes (Fréjus, Var) », *ArchéoSciences*, 30, 2006, p. 181-196.

AMBARD, 1984

Ambard (Robert).- *Aix romaine. Nouvelles observations sur la topographie d'Aquae Sextiae*, Aix-en-Provence, Association archéologique Entremont, 1984, 246 p., ill.

AMBERT, 2000

Ambert (Paul).- « Narbonne Antique et ses ports, Géomorphologie et Archéologie, Certitudes et hypothèses », *Revue archéologique de Narbonnaise*, 3, 2000, p. 295-307.

AMOIGNON et alii, 1981

Amoignon (Jacques), Drocourt (Daniel), Larrat (Philippe), Meurgues (Geneviève).- « Sauvetage et conservation du bateau de la Bourse », *Archéologia*, 150, 1981, p. 60-65.

ANDREAE, SETTIS, 1983

Andrae (Bernard), Settis (Salvatore).- *Colloquio sul rimpiego dei sarcofagi romani nel Medioevo*, Pise, septembre 1982, Marburger Winckelmann-Programm, 1983, 294 p., ill.

ANDREAU, 2010

Andreau (Jean).- *L'économie du monde romain*, Paris, Ellipses, 2010, 281 p., 2 pl.h.t.

A.N.T.E.A.S., 1993

A.N.T.E.A.S.- *Rapport du sondage 53/93, Port-La-Nautique*, Narbonne, Aude, rapport au DRASSM, 1993, 65 p.

ARDISSON, 2006

Ardisson (Sandrine).- « État documentaire et historique des fouilles des thermes de Cimiez », in : M. Jannet (dir.), *Rapport PCR : L'évolution de l'espace public à Cimiez : étude diachronique des thermes au groupe épiscopal*, 2006, p. 3-23.

ARDISSON, 2007

Ardisson (Sandrine).- « Le quartier thermal de Cimiez à Nice », *Les Dossiers d'archéologie, Les thermes en Gaule romaine*, 323, 2007, p. 66-75.

ARNAUD, 2003

Arnaud (Annie).- « Les îles de Lérins, Sainte-Marguerite et Saint-Honorat (Cannes, Alpes-Maritimes) », in : M. Pasqualini, P. Arnaud, C. Varaldo (ed.), *Des îles côte à côte. Histoire du peuplement des îles de l'Antiquité au Moyen Âge (Provence, Alpes-Maritimes, Ligurie, Toscane)*, actes de la Table ronde de Bordighera, *Les îles du littoral provençal. Séminaire d'archéologie*, décembre 1997, Aix-en-Provence-Bordighera, Supplément *Bulletin Archéologique de Provence*, 1, 2003, p. 175-189.

ARNAUD, 2000

Arnaud (Pascal).- « Antipolis à l'époque romaine : multiculturalité et romanisation », *Cahiers de l'URMIS*, 6, 2000, p. 55-68.

ARNAUD, 2004

Arnaud (Pascal).- « La cantieristica navale sulle coste francesi e italiane del territorio ligure », in : R. de Marinis, G. Spadea (ed.), *I Liguri. Un antico popolo europeo tra Alpi e Mediterraneo*, Milan, 2004, p. 497.

ARNAUD, 2005

Arnaud (Pascal).- *Les routes de la navigation antique, Itinéraires en Méditerranée*, Paris, Errance, 2005, 248 p.

ARNAUD, MORÉNA, 2004

Arnaud (Pascal), Moréna (Maurice).- « À la recherche d'Antipolis grecque, l'apport des opérations récentes », in : S. Augusta-Boularot, X. Lafon, *Des Ibères aux Vénètes*, Rome, *Coll. de l'École Française de Rome*, 328, 2004, p. 227-249.

ARNAUD, GAYET, 2007

Arnaud (Pascal), Gayet (Frédéric).- « Petite et grande histoire, locale et globale : la contribution de l'épigraphie à la connaissance du versant occidental des Alpes méridionales romaines », in : E. Migliario, A. Baroni, *Epigrafia delle Alpi : piccola e grande storia*, Trento, 2007, p. 1-69.

AROBBA et alii, 2010

Arobba (Daniele), Bulgarelli (Francesca), Caramiello (Rosanna).- « Preliminary study on carpological remains

of food resources from a Roman well at *Vada Sabatia* (West Liguria, Italy) », in : C. Delhon, I. Théry-Parisot, S. Thiébault, *Des hommes et de plantes. Exploitation du milieu et gestion des ressources végétales de la préhistoire à nos jours*, actes des XXX^e Rencontres internationales d'archéologie et d'histoire d'Antibes, octobre 2009, Antibes, APDCA, 2010, p. 105-110.

AUBENAS, 1881

Aubenas (Joseph).– *Histoire de Fréjus*. Forum Julii. Ses Antiquités, son port, Marseille, 1881, 800 p.

AUBENAS, 1886

Aubenas (Joseph).– *Musée municipal de Fréjus – Explication des Antiquités qu'il renferme*, Fréjus, 1886, 120 p.

AUBRY, BARRES, 2003

Aubry (Laurent), Barres (Éric).– *Prospection géophysique. Notre Dame de la Seds, Aix-en-Provence*, Rapport Terra Nova, 2003.

AUBURTIN (dir.), 2008

Auburtin (Claire) (dir.).– *Aix-en-Provence, 8 rue des Bœufs*, Rapport Final d'Opération, Aix-en-Provence, MAA, 2008, 2 volumes.

AUJALEU et alii, 2009

Aujaleu (Ariane), Pasqualini (Michel), Savanier (Mélissa).– « Un quartier de *Forum Iulii* aux I^{er}-VI^e siècles après J.-C., Quartier des Moulins, ancien terrain Valmier (Fréjus, Var) », *Revue du Centre Archéologique du Var*, 2009, p. 81-121.

BADIE, MORETTI, 2008

Badie (Alain), Moretti (Jean-Charles).– « Le théâtre de Marseille : un théâtre grec d'époque augustéenne », in : Alain Bouet (textes réunis par), *D'Orient et d'Occident, Mélanges offerts à Pierre Aupert*, Bordeaux, Ausonius Éditions, Mémoires 19, 2008, p. 245-256.

BARRA et alii, 2005

Barra (Catherine), Bien (Stéphane), Blaison (Jean-Luc), Gaday (Robert), Gaita (Christel), Gantès (Lucien-François), Guillaume (Maxime), Lang (Suzanne), Lisfranc (Renaud), Maufras (Odile), Michel (Denis), Pellé (Richard), Rothé (Marie-Pierre) (coll.), Vasselín (Brigitte), Voyez (Christophe), Weydert (Nicolas).– « Tunnel de la Major, notice 83 », in : M.-P. Rothé, H. Tréziny (dir.), *Marseille et ses alentours*, Carte archéologique de la Gaule 13-3, Paris, Académie des Inscriptions et Belles-Lettres, 2005, p. 428-453.

BARRUOL, 1975

Barruol (Guy).– *Les peuples préromains du sud-est de la Gaule. Étude de géographie historique*, Paris, De Boccard, supplément à la *Revue archéologique de Narbonnaise*, 1, 1975, 408 p., 9 pl. h.t.

BATS, 1990

Bats (Michel).– « Antibes », in : B. Lescure (ed.), *Voyages en Massalie, 100 ans d'archéologie en Gaule du Sud*, Marseille, Musées de Marseille, Édisud, 1990, p. 220-221.

BATS, 2003

Bats (Michel).– « Ligyens et Salyens d'Hécatee à Strabon », in : M. Bats, B. Dedet, P. Garmy, T. Janin, C. Raynaud, M. Schwaller, *Peuples et territoires en Gaule méditerranéenne : Hommage à Guy Barruol*, Montpellier, supplément à la *Revue archéologique de Narbonnaise*, 35, 2003, p. 147-166.

BATS et alii, 2003

Bats (Michel), Dedet (Bernard), Garmy (Pierre), Janin (Thierry), Raynaud (Claude), Schwaller (Martine).– *Peuples et territoires en Gaule méditerranéenne : Hommage à Guy Barruol*, Montpellier, supplément à la *Revue archéologique de Narbonnaise*, 35, 2003, 586 p.

BAYARD, 2006

Bayard (Didier).– *La marque de Rome, Samarobriva (Amiens et les villes du nord de la Gaule)*, Amiens, Musée de Picardie, 2006, p. 28-35.

BAZIN, 1886

Bazin (Hippolyte).– « La citadelle d'Antibes : étude d'archéologie romaine », *Revue archéologique*, 3^e série, VII, 1886, p. 277-287, pl. VIII.

BAZIN, 1887

Bazin (Hippolyte).– « Le théâtre romain d'Antibes », *Revue archéologique*, 3^e série, VIII, 1887, p. 129-138, pl. V.

BELOTTI, BLANC, 2008

Belotti (Bruno), Blanc (Fabien).– « Archéologie dans la ville : l'exemple du plan de sauvegarde et de mise en valeur de Grasse », in : D. Binder, X. Delestre, P. Pergola, *Archéologies transfrontalières, Bilan et perspectives de recherche*, actes du colloque de Nice, 13-15 décembre 2007, 2008, p. 243-246.

BEN BAAZIZ, 1987

Ben Baaziz (Sadok).– « Les Forums romains en Tunisie essai de bilan », in : C. Aranegui-Gasco (ed.), *Los foros romanos de la provincias occidentales*, Madrid, 1987, p. 221-236.

BENOIT, 1936

Benoit (Fernand).– *Forma Orbis Romani. Carte archéologique de la Gaule romaine. Département des Bouches-du-Rhône*, Paris, éditions E. Leroux, Académie des Inscriptions et Belles-Lettres, 1936.

BENOIT, 1941

Benoit (Fernand).– « Essai de quadrillage d'un plan d'Arles », *CRAI*, 1941, p. 92-100.

BENOIT, 1954

Benoit (Fernand).– « Recherches archéologiques dans la région d'Aix-en-Provence. II. Le plan de la colonie d'Aix », *Gallia*, 12, 1954, p. 285-300.

BENOIT, 1960

Benoit (Fernand).– « Nouvelles épaves de Provence (II) », *Gallia*, 18, 1960, p. 41-56.

BENOIT, 1964

Benoit (Fernand).– « Le développement de la colonie d'Arles et la centuriation de la Crau », *CRAI*, 1964, p. 156-169.

BENOIT, 1981

Benoit (Jean).– « Nîmes : études sur l'urbanisme antique. Problème de méthode et résultats », *Bulletin de l'École Antique de Nîmes*, 16, 1981, p. 69-90.

BÉRARD, 1997

Bérard (Géraldine).– *Les Alpes-de-Haute-Provence*, Carte archéologique de la Gaule 04, Paris, Académie des Inscriptions et Belles-Lettres, 1997, 567 p.

BÉRATO, 1991

Bérato (Jacques).– « Céramique de l'Antiquité tardive lors de la réoccupation de la nécropole du Pauvadou », actes du congrès de Cognac, Marseille, *SFECAG*, 1991, p. 347-352.

BÉRATO, DUTOUR, 1991

Bérato (Jacques), Dutour (Williams). – « Incinérations et inhumations du Haut-Empire à Saint-Lambert (Fréjus, Var) », *Revue archéologique sites*, 47, p. 14-27.

BÉRAUD, GÉBARA, 1983

Béraud (Isabelle), Gébara (Chérine). – « Deux nouvelles nécropoles gallo-romaines à Fréjus », *Annales de la Société des Sciences Naturelles et du Var*, 35, 1983, p. 198-201.

BÉRAUD, GÉBARA, 1985

Béraud (Isabelle), Gébara (Chérine). – « Saint-Lambert, terrain Jaubert (Fréjus) », *Annales de la Société des Sciences Naturelles de Toulon et du Var*, 37, 1985, p. 16-17.

BÉRAUD, GÉBARA, 1986

Béraud (Isabelle), Gébara (Chérine). – « Les lits funéraires de la nécropole gallo-romaine de Saint-Lambert (Fréjus) », *Revue archéologique de Narbonnaise*, 19, 1986, p. 183-210.

BÉRAUD, GÉBARA, 1987

Béraud (Isabelle), Gébara (Chérine). – « Les nécropoles de Fréjus (Var) », in : B. Oberlin (ed.), *Nécropoles à incinération du Haut-Empire*, actes de la table ronde de Lyon, 30 et 31 mai 1987, Lyon, 1987, p. 25-28.

BÉRAUD, GÉBARA, 1991

Béraud (Isabelle), Gébara (Chérine). – « La datation du verre des nécropoles gallo-romaines de Fréjus », *Annales du 11^e Congrès de l'Association internationale pour l'histoire du verre*, actes de congrès, Bâle (CH) 1988, p. 153-165.

BÉRAUD, GÉBARA, 1993

Béraud (Isabelle), Gébara (Chérine). – « Rites funéraires et sépultures d'enfants dans les nécropoles de Fréjus », Var (France). *Romerzeitliche Gräber*, p. 329-336.

BÉRAUD, GÉBARA, 1996

Gébara (Chérine), Béraud (Isabelle). – « Les céramiques communes de Fréjus : production et consommation », in : *Les céramiques de Campanie et de Narbonnaise (I^{er} siècle avant J.-C. - II^e siècle après J.-C.)*. La vaisselle de cuisine et de table, actes des journées d'études Naples, 1994, Naples, Centre Jean Bérard, 14, 1996, p. 299-325.

BÉRAUD et alii, 1991

Béraud (Isabelle), Gébara (Chérine), Landuré (Corinne). – « La Porte d'Orée : transformations et avatars d'un secteur portuaire à Fréjus (Var) », *Gallia*, 48, 1991, p. 165-228.

BÉRAUD et alii, 1992

Béraud (Isabelle), Gébara (Chérine), Pasqualini (Michel). – « Découverte d'un vide sanitaire à la Plate-Forme (Fréjus) », *Autour de Paul-Albert Février, Provence Historique*, XLII, fasc. 167-168, 1992, p. 65-81.

BÉRAUD et alii, 2001

Béraud (Isabelle), Gébara (Chérine), Dumont (Aurélien). – « Les fours de potiers gallo-romains de Saint-Lambert et de Valescure à Fréjus (Var) », in : F. Laubenheimer (dir.), *20 ans de recherches à Sallèles d'Aude*, 2001, p. 199-210.

BERGER et alii, 2011

Berger (Jean-François), Purdue (Louise), Delhon (Claire). – *Étude géoarchéologique et paléobotanique du secteur de la basse vallée du Reyran*, Rapport Final d'Opération, Fréjus, 2011, 42 p.

BERGER, BRAVARD, à paraître

Berger (Jean-François), Bravard (Jean-Paul). – « Le développement économique romain face aux crises environne-

mentales. Le cas de la Gaule Narbonnaise », in : INRAP/ Météo-France/Cité de la Science (eds.), actes du colloque international *Des climats et des hommes : glaciologie, archéologie, histoire*, 17-19 nov. 2009, Paris, Cité des Sciences, Éditions la Découverte, à paraître.

BERNARDI, BONIFAY, 1986

Bernardi (Philippe), Bonifay (Michel). – « Vestiges de constructions gallo-romaines à Aix-en-Provence aux abords de la chapelle N.-D. de Consolation », *Documents d'Archéologie méridionale*, 9, 1986, p. 213-216.

BERTHELOT, BRIAND, 2010

Berthelot (François), Briand (Xavier). – « La restitution 3D outill de l'archéologie de Reims antique (*Durocortorum*) », actes du colloque, *Virtual restropect 2009*, Bordeaux, Ausonius, Archéovision, 2010, p. 15, fig. 7.

BERTINO, 1998

Bertino (Antonio). – *Monete antiche da Vada Sabatia*, Savona, Grafiche Spirito, 1998, 528 p.

BERTONCELLO, 1999

Bertoncello (Frédérique) – *Le peuplement de la basse vallée de l'Argens et de ses marges (Var) de la fin de l'âge du Fer à la fin de l'Antiquité*, Thèse de Doctorat, Université de Provence I, Aix-en-Provence, 3. vol.

BERTONCELLO, 2005

Bertoncello (Frédérique) – L'occupation d'un milieu de moyenne montagne en Provence orientale : le massif des Maures (Var) du II^e s. av. n. è. au VII^e s., in : A. Bouet et F. Verdin éd, *Territoires et paysages de l'âge du Fer au Moyen Âge, Mélanges offerts à Philippe Leveau*, Bordeaux, Ausonius Éditions, Mémoires 16, 2005, p. 45-61.

BERTONCELLO, 2011

Bertoncello (Frédérique). – « Dynamique du paysage et centuriation dans le territoire de *Forum Iulii*, Fréjus (Var, France) », in : P.-L. Dall'Aglia, G. Rosada, (ed.), *Sistemi centuriali e opere di assetto agrario tra età romana e primo medioevo*, actes du colloque International de Borgoricco (Padova) et Lugo (Ravenna), Italie, 10-12 septembre 2009, II, *Agri Centuriati*, 7, 2011, p. 75-92.

BERTONCELLO, CODOU, 2003

Bertoncello (Frédérique), Codou (Yann). – « Variations sur un thème : le territoire de la cité antique et du diocèse médiéval de Fréjus », in : M. Bats, B. Dedet, P. Garmy, T. Janin, C. Raynaud, M. Schwaller (textes réunis par), *Peuples et territoires en Gaule méditerranéenne, Hommage à Guy Barrauol*, Montpellier, 2003, supplément à la *Revue archéologique de Narbonnaise*, 35, p. 167-180.

BERTONCELLO, DEVILLERS, 2006

Bertoncello (Frédérique), Devillers (Benoît). – « Une vision renouvelée de la dynamique du paysage dans la basse vallée de l'Argens : synthèse paléoenvironnementale préliminaire », *ArchéoSciences*, 30, 2006, p. 223-225.

BERTONCELLO et alii, 2008

Bertoncello (Frédérique) avec la collaboration de Bonnet (Stéphane), Bouby (Laurent), Delhon (Claire), Devillers (Benoît), Guillon (Sébastien). – *Projet Collectif de Recherches « Occupation du sol et patrimoine archéologique dans la basse vallée de l'Argens »*, *Rapport de fin de projet*, CNRS-MCC, dactylographié, 124 p.

BERTRAND et alii, 1994

Bertrand (Dominique) (Dir.), Delage (Marie-José), Février (Paul-Albert), Guyon (Jean), de Vogüé (Adalbert). – *Césaire d'Arles et la christianisation de la Provence*, actes des journées « Césaire » Aix-en-Provence-Arles-Lérins, 3-5 novembre 1988, 22 avril 1989, Paris, Cerf, 1994, 159 p.

BESCHAOUCH, 1993

Beschaouch (Azedine). – *Die Steinbrüche und die antike Stadt*, éd. Philipp von Zabern, Simitthus 1, Mayence, 1993.

BIZOT, 2008

Bizot (Bruno). – « Le Fait urbain, programme 19 », *BSR DRAC-PACA*, Hors série, 2008, p. 68-84.

BIZOT et alii, 2007

Bizot (Bruno), Delestre (Xavier), Guyon (Jean), Moliner (Manuel). – *Marseille antique*, Paris, coll. Guides archéologiques de la France, 42, 2007, 128 p.

BLANCHET, 1932

Blanchet (Jules-Adrien). – *Forma Orbis Romani : carte archéologique de la Gaule romaine*, vol. II, département du Var. Paris.

BOIRON et alii, 1986

Boiron (Roger), Landuré (Corinne), Nin (Núria). – « Les fouilles de l'Aire du Chapitre (actuel parking Pasteur) », Aix-en-Provence. *Documents d'Archéologie Aixoise*, 2, 1986, 47 p.

BOISLEVE et alii, 2011

Boislève (Julien), Breuil (Jean-Yves), Cayn (Philippe), Houix (Bertrand), Vauxion (Ophélie). – « Architecture et décor d'une *domus* dans le quartier sud-ouest de Nîmes durant le Haut-Empire », in : C. Balmelle, H. Eristov, F. Monier (Textes réunis par), *Décor et architecture en Gaule entre l'Antiquité et le haut Moyen Âge*, actes du colloque international, Université de Toulouse II-Le Mirail, 9-12 octobre 2008. Mosaïque, peinture et stuc, *Aquitania*, Supplément 20, 2011, p. 49-66.

BONIFAY, 2004

Bonifay (Michel). – *Études sur la céramique romaine tardive d'Afrique*, Oxford, BAR 2004, International Series 1301, 2004.

BONNET et alii, 2009

Bonnet (Stéphane), Claude (Sandrine), El Amouri (Mourad), Mela (Charlotte), Nin (Núria), Pesesse (Damien), Portalier (Nicolas), Ratsimba (Antoine). – *Aix-en-Provence, Collège Mignet – Extension du parc de stationnement*, Rapport Final d'Opération, Aix-en-Provence, MAA, 2009, 3 vol.

BONNET et alii, 2010

Bonnet (Stéphane), Jorda (Christophe), Nin (Núria). – « Nouvelles données sur la paléographie et de peuplement à Aix-en-Provence (Bouches-du-Rhône) : premiers résultats des approches géomorphologique et géoarchéologique », *Quaternaire*, 21, (4), 2010, p. 485-496.

BONY et alii, soumis,

Bony (Guenaëlle), Morhange (Christophe), Bruneton (Hélène), Carbonel (Philippe), Gébara (Chérine). – « Silting-up Fréjus ancient harbor (*Forum Iulii*) during the past 2000 years : a tree-phase model of paleoenvironmental change », *comptes rendus, Géoscience*, à paraître.

BORRÉANI, 2004

Borréani (Marc) avec la collaboration de Cruciani (Michel), Laurier (Françoise), Martos (Frédérique). – « Toulon îlot

Magnaque : fouille d'un quartier de la ville antique », *Revue du CAV*, Toulon, 2004, p. 58-77.

BORRÉANI, JAGET, 1988

Borréani (Marc), Jaget (F.). – « Fréjus : sondages au lieu dit 'Villeneuve' », *Travaux du Centre de Documentation Archéologique de Toulon*, 1988.

BOTTE et alii, 2009

Botte (Emmanuel), Excoffon (Pierre), Pasqualini (Michel). – « Un quartier voué à l'artisanat textile à *Forum Iulii* (Fréjus, Var) », in : J.-P. Brun (ed.), *Artisanats antiques d'Italie et de Gaule : mélanges offerts à Maria Francesca Buonaiuto*, Naples, Coll. du Centre Jean Bérard, 32, Archéologie de l'artisanat antique, 2, 2009, p. 203-209

BOUDARD, 1859

Boudard (Pierre-André). – *Essai sur la numismatique ibérienne précédé de recherches sur l'alphabet et la langue des Ibères*, Paris, 1859, 319 p.

BOUET, 1996

Bouet (Alain). – *Les thermes privés et publics en Gaule Narbonnaise*, Doctorat de l'Université de Provence, 6 vol., 1996.

BOUET, 1998

Bouet (Alain). – « Un complexe thermal de l'Antiquité tardive », *Gallia*, 55, 1998, p. 343-363.

BOUET, 2000

Bouet (Alain). – « Les modèles thermaux et leur diffusion en Gaule », in : C. Fernandez-Ochoa, V. Garcia-Entero (ed.), *Termas romanas en el Occidente del Impero, Coloquio internacional*, Gijon, 2000, p. 35-46.

BOUET, 2003a

Bouet (Alain). – *Les thermes privés et publics en Gaule Narbonnaise*, 2 vol., Rome, Coll. École Française de Rome, 320, 2003, 416 p., 16 pl. h.t., photos, 381 p., 2 pl. h.t.

BOUET, 2003b

Bouet (Alain). – *Thermae Gallicae. Les thermes de Barzan (Charente-Maritime) et les thermes des provinces gaULOISES*, Bordeaux, Ausonius Éditions, Mémoires 10, 2003, 761 p.

BOUIRON, 2001a

Bouiron (Marc) (dir.). – « Marseille, du Lacydon au faubourg Sainte-Catherine. Les fouilles de la place du Général-de-Gaulle », *Document d'Archéologie Française*, 87, Paris 2001, 341 p., p. 29-34.

BOUIRON, 2001b

Bouiron (Marc) (dir.). – « L'Alcazar (BMVR) à Marseille », *DFS de fouille archéologique*, SRA-PACA, 2001, 7 vol.

BOUIRON et alii, 2001

Bouiron (Marc), Trézigny (Henri), Bizot (Bruno), Guilcher (Armelle), Guyon (Jean), Pagni (Mireille) (ed.). – « Marseille. Trames et paysages urbains de Gyptis au Roi René », actes du colloque de Marseille 1999, Aix-en-Provence, Études Massaliètes, 7, 2001, 402 p.

BOUQUET, NIN, 2008

Bouquet (Aurélie), Nin (Núria). – « Aix-en-Provence, 14, rue Irma-Moreau », *BSR DRAC-PACA*, 2008, p. 103.

BOUSCARAS, 1974

Bouscaras (André). – « Sondages archéologiques à Port la Nautique », *Bulletin de la Commission archéologique de Narbonne*, 45, 1974, p. 121-124.

BOYER, 2004

Boyer (Raymond).- « Les tombes de deux évêques de Fréjus au Moyen Âge : problèmes d'archéologie funéraire », in : M. Fixot (dir.), *Hommages à Paul-Albert Février de l'Antiquité au Moyen Âge*, Paris, 2004, p. 19-23.

BOYER, FÉVRIER, 1959

Boyer (Raymond), Février (Paul-Albert).- « Stations routières de Provence », *Revue d'Études Ligures*, 25, 3-4, 1959, p. 162-185.

BOYER, FÉVRIER, 1971

Boyer (Raymond), Février (Paul-Albert).- « Épave romaine à Villepey près de Fréjus (Var) », in : actes du III^e Congrès International d'Archéologie Sous-marine, Barcelone, 1961, Institut International d'Études Ligures, Bordighera, 1971, p. 159-166.

BRENTCHALOFF, 1979

Brentchaloff (Daniel).- *Fréjus (Var), Rapport sur la fouille de sauvetage programmé de la Résidence Saint-Antoine - Campagne 1979*, 1979, non paginé.

BRENTCHALOFF, HERMARY, 2000

Brentchaloff (Daniel), Hermary (Antoine).- « L'Hermès double de Fréjus », *Monuments et Mémoires E. Piot*, 78, 2000, p. 53-83.

BRUN, 1867

Brun (François).- « Description des ruines de Cimiez », *Congrès archéologique de France*, Paris, 1867, p. 463-473.

BRUN, 2004

Brun (Jean-Pierre).- *Archéologie du vin et de l'huile dans l'Empire romain*, Paris, 2004, 226 p.

BRUN, BORRÉANI, 1999

Brun (Jean-Pierre), Borréani (Marc).- *Le Var*, Carte archéologique de la Gaule 83-1 et 83-2, Paris, Académie des inscriptions et belles-lettres, 1999, 2 vol., 984 p.

BULGARELLI, 1996

Bulgarelli (Francesca).- « Ponti romani della Val Quazzola e del Finalese lungo la via Iulia Augusta », in : L. Quilici, S. Quilici Gigli (éd), *Strade romane ponti e viadotti*, Roma, Atlante tematico di topografia antica, 5, 1996, p. 231-250.

BULGARELLI, 1999

Bulgarelli (Francesca).- « La tomba 5 di Vado Ligure : nuovi contributi e ipotesi, RSL, LXIII-XLIV, (1997-1998) », atti del Convegno Nel ricordo di Nino Lamboglia, Genova, Albenga, Bordighera, 20-22 marzo 1998, 1999, p. 279-302.

BULGARELLI, 2002

Bulgarelli (Francesca).- « La coppia di ritratti nella collezione Queirolo di Vado Ligure », in : C. Saletti (éd), *Mito, rito e potere in Cisalpina*, Flos Italiae, *Documenti di archeologia della Cisalpina Romana*, 2, 2002, p. 22-28.

BULGARELLI, 2003

Bulgarelli (Francesca).- « Ritrovamenti di età romana nell'isola di Bergeggi : alcune riflessioni », in : M. Pasqualini, P. Arnaud, C. Varaldo (ed.), *Des îles côte à côte. Histoire du peuplement des îles de l'Antiquité au Moyen Âge (Provence, Alpes-Maritimes, Ligurie, Toscane)*, actes de la Table ronde de Bordighera, *Les îles du littoral provençal. Séminaire d'archéologie*, décembre 1997, Aix-en-Provence-Bordighera, *Supplément Bulletin Archéologique de Provence*, 1, 2003, p. 211-219.

BULGARELLI, 2004

Bulgarelli (Francesca).- « Vado Ligure. Nuove indagini nell'area archeologica di San Giovanni Battista », *Rivista di Studi Liguri*, 49, gennaio-dicembre 2003, 2004, p. 91-118.

BULGARELLI, 2007

Bulgarelli (Francesca).- « Vado Ligure - Vada Sabatia », in : R. de Marinis, G. Spadea (éd), *Ancora sui Liguri. Un antico popolo europeo tra Alpi e Mediterraneo*, Genova, 2007, p. 183-187.

BULGARELLI, 2008a

Bulgarelli (Francesca).- « Val Ponci (Finale Ligure) », *Archeologia in Liguria*, n.s., I, 2005-2006, 2008, p. 273-274.

BULGARELLI, 2008b

Bulgarelli (Francesca).- « Sant'Ermete (Vado Ligure) », *Archeologia in Liguria*, n.s., I, 2004-2005, 2008, p. 287-288.

BULGARELLI, 2010a

Bulgarelli (Francesca).- « Contributo per una carta archeologica di Vado Ligure. Sintesi archeologica e topografica dei dati sul territorio e sulla città di Vada Sabatia », *Archeologia in Liguria*, n.s. II, 2006-2007, 2010, p. 89-115.

BULGARELLI, 2010b

Bulgarelli (Francesca).- « Una fornace per calce al Ponte della Fate in Val Ponci (Finale Ligure) », *Archeologia in Liguria*, n.s. II, 2006-2007, 2010, p. 383-385.

BULGARELLI, DEL LUCCHESE, 1998

Bulgarelli (Francesca), Del Lucchese (Angiolo).- « Vado », in : A. Del Lucchese, R. Maggi (ed.), *Dal diaspro al Bronzo. L'Età del Rame e l'Età del Bronzo in Liguria : 26 secoli di storia fra 3600 e 1000 anni avanti Cristo*, La Spezia, 1998, p. 116.

BULGARELLI, TORRE, 2004

Bulgarelli (Francesca), Torre (Eleonora).- « Ceramica d'uso comune da Vada Sabatia (Vado Ligure-Sv) », in : *Les céramiques communes de Marseille à Genes du I^{er} siècle avant J.-C. au III^e siècle après J.-C.*, actes du Congrès de Vallauris, mai 2004, Marseille, *SFECAG*, 2004, p. 69-78.

BULGARELLI, TORRE, 2010

Bulgarelli (Francesca), Torre (Eleonora).- « Verifiche preventive di interesse archeologico per una carta del rischio del territorio quilianese », *Archeologia in Liguria* n.s. II, 2006-2007, 2010, p. 372-374.

BULGARELLI et alii, 2005

Bulgarelli (Francesca), Frondoni (Alessandra), Murialdo (Giovanni).- « Dinamiche insediative nella Liguria di ponente tra tardoantico e altomedioevo », in : G.-P. Brogiolo, A. Chavarria Arnau, M. Valenti, *Dopo la fine delle ville. Evoluzione delle campagne tra VI e IX secolo*, 11 Seminario sul tardo antico e l'alto medioevo, Gavi, maggio 2004, Mantova, 2005, p. 131-178.

BULGARELLI et alii, 2009a

Bulgarelli (Francesca), Del Lucchese (Angiolo), Torre (Eleonora).- « Osservazioni su alcune caratteristiche dell'insediamento », in : B.-M. Giannattasio, G. Odetti (ed.), *Monte Sant'Elena (Bergeggi, Sv) Un sito ligure d'altura affacciato sul mare Scavi 1999-2006*, Firenze, 2009, p. 219-220.

BULGARELLI et alii, 2009b

Bulgarelli (Francesca), Torre (Eleonora), Cabella (Roberto), Capelli (Claudio).- « Produzione e commercio di alcune

- classi di ceramica comune nel territorio di Vada Sabatia (Sv) (I-III sec.d.C.) Primi dati archeologici e ad archeometrici integrati », in : M. Pasqualini (dir.), *Les Céramiques communes d'Italie et de Narbonnaise. Structures de production, typologies et contextes inédits. II^e siècle avant J.-C.-III^e siècle après J.-C.*, atti della Tavola Rotonda, Napoli, novembre 2006, Naples, Collection Centre Jean Bérard, 30, 2009, p. 331-342.
- BULGARELLI et alii, 2010**
Bulgarelli (Francesca), Dell'Amico (Piero), Ocelli (Frida).– « Vado Ligure (Sv). Indagini per la piattaforma multipurpose », *Archeologia in Liguria*, n.s., II, 2006-2007, 2010, p. 270-272.
- BUSSON, 1998**
Busson (Didier).– *Paris*, Carte archéologique de la Gaule 75, Paris, Académie des Inscriptions et Belles Lettres, 1998, p. 92-112.
- BUSSON, ROBIN, 2009**
Busson (Didier), Robin (Sylvie).– *Les grands monuments de Lutèce*, Paris, Éditions Paris-Musées, 2009, p. 20-27.
- CAIROU, 1973a**
Cairou (René).– « Notes et observations sur les canalisations romaines en général et sur le canal des romains en particulier », *Bulletin de la Commission archéologique de Narbonne*, 35, 1973, p. 109-136.
- CAIROU, 1973b**
Cairou (René).– « Notes et observations sur les navires et le système portuaire du Rubresus », *Bulletin de la Commission archéologique de Narbonne*, 35, 1973, p. 137-174.
- CALANDRA, 2002**
Calandra (Elena).– « Sull'imitazione di Alessandro il Grande nella media età imperiale : una coppia di ritratti da Vado Ligure (SV) », in : C. Saletti (ed.), *Mito, rito e potere in Cisalpina*, Flos Italiae, *Documenti di archeologia della Cisalpina romana*, 2, 2002, p. 9-22.
- CAMERON, GÉBARA, 1994**
Cameron (Fiona), Gébara (Chérine).– « Fréjus : de la carte archéologique au modèle de peuplement suburbain », in : F. Favory, J.-L. Fiches, *Les campagnes de la France méditerranéenne dans l'Antiquité et le haut Moyen Âge*, Paris, Documents d'Archéologie Française, 42, 1994, p. 288-294.
- CANUT, DURAND, 2010**
Canut (Véronique), Durand (Christine).– *Aude, Narbonne, 3 rue de Catalogne, Du bassin à l'habitation, l'art du recyclage architectural antique*, Rapport final d'opération, SRA Languedoc-Roussillon, INRAP, Méditerranée, 2010, 133 p.
- CAROBENE et alii, 2008**
Carobene (Luigi), FIRPO (Marco), Rovere (Alessio).– « Le variazioni ambientali nell'area di Vado Ligure dal Neolitico ad oggi », *Il Quaternario. Italian Journal of Quaternary Sciences*, 21 (2), 2008, p. 433-456.
- CAVERO, 2010**
Cavero (Julien).– « Les ports antiques de Narbonne : approche méthodologique et premiers résultats », in : L. Hugot, L. Tranoy (coord.), *Les structures portuaires de l'arc atlantique dans l'Antiquité, Bilan et perspectives de recherche*, Journée d'études, 24 janvier 2008, Université de La Rochelle, CRHIA La Rochelle, supplément *Aquitania*, 18, 2010, p. 120-147.
- CHAILLAN, 1895**
Chaillan (M. abbé).– *La voie aurélienne aux Figons*, Aix-en-Provence, 1895, 50 p., 3 pl.h.t., 3 cartes h.t.
- CHAPON, 2006**
Chapon (Philippe) (dir.).– *Boulevard de Malard, une vaste zone d'aménagement antique en limite d'un système fluvio-lagunaire à Narbonne (Aude)*, Rapport Final d'Opération, Nîmes, SRA de Languedoc-Roussillon, INRAP, Méditerranée, 2006.
- CHAPPUIS et alii, 2005**
Chappuis (Charles), Mellinand (Philippe), Monteil (Karine).– « y », in : M. Rothé, H. Tréziny, *Marseille et ses alentours, Carte archéologique de la Gaule*, 13/3, Paris, Académie des Inscriptions et Belles Lettres, 2005, p. 379-388.
- CHEVALLIER, 1982**
Chevallier (Raymond).– *Provincia*, Paris, Les Belles Lettres, 1982, 190 p.
- CHEVALLIER, 1998**
Chevallier (Raymond).– *Les voies romaines*, Paris, Picard, 1998, 343 p.
- CHOSSENOT et alii, 2010**
Chossenot (Raphaëlle), Estéban (Angélique), Neiss (Robert).– *Reims*, Carte archéologique de la Gaule 51-2, Paris, Académie des Inscriptions et Belles Lettres, 2010, 480 p.
- CHUVIN, 1990**
Chuvin (Pierre).– *Chronique des derniers païens*, Paris, les Belles lettres, Fayard, 1990, 350 p.
- CLÉBERT, 1970**
Clébert (Jean-Paul).– *Provence antique, vol. 2 L'époque gallo-romaine*, Paris, Éditions Laffont, 1970, 282 p.
- CLERC, 1916**
Clerc (Michel).– *Aquae Sextiae. Histoire d'Aix-en-Provence dans l'Antiquité*, Aix-en-Provence, 1916, 576 p.
- CLERC, 1929**
Clerc (Michel).– *Massalia, histoire de Marseille dans l'Antiquité des origines à la fin de l'Empire romain d'Occident (476 après J.-C.)*, tome II, Marseille, 1929, 489 p.
- CLERGUES, sd**
Clergues (Jacques-Henri).– *Histoire du port Vauban*, Antibes, Extrait du fichier de la recherche archéologique sous-marine d'Antibes, sd.
- CLERGUES, 1966**
Clergues (Jacques-Henri).– *La recherche archéologique à Antibes. Les secrets de son sol*, Antibes, Centre de documentation du Musée Archéologique de la ville d'Antibes, 1966, 62 p.
- CLERGUES, 1973**
Clergues (Jacques-Henri).– *Antibes, la ville grecque du VI^e siècle avant J.-C. et l'habitat protohistorique*, Antibes, 1973, 68 p.
- CNRA, 2002**
CNRA « Archéologie de la Gaule romaine », in : *Bilan du CNRA, Les nouvelles de l'archéologie*, 88, 2002, p. 43-49.
- CODOU et alii, 2004**
Codou (Yann), Piskorz (Michel), Roucole (Sylvestre).– « L'église de Saint-Raphaël (Var) », in : M. Fixot (ed.), *Paul-Albert Février de l'Antiquité au Moyen Âge*, actes du colloque de Fréjus avril 2001, Aix-en-Provence, 2004, p. 41-61.

COLIN, 1988

Colin (Marie-Geneviève). – « Narbonne, église de la Major. Fouilles de sauvetage 1982 », Exposition *Les derniers romains en Septimanie, IV^e-VIII^e siècles*, Lattes, Musée archéologique de Lattes, 1988, p. 167-169.

COLLECTIF, 1989

Collectif. – *Archéologie de la France, 30 ans de découvertes*, Paris, Réunion des musées nationaux, 1989, 495 p.

COLLECTIF, 1996

Collectif. – « La maison urbaine d'époque romaine en Gaule narbonnaise et dans les provinces voisines », actes du colloque d'Avignon, 11-13 novembre 1994, Avignon, *Documents d'archéologie vaclusienne*, 6, 1996, 2 vol.

COLLECTIF, 2004-2005

Collectif. – « Spécial tramway et archéologie niçoise », *Archéam, Cahiers du Cercle d'Histoire et d'Archéologie des Alpes-Maritimes*, 12, 2004-2005, 96 p.

COLLECTIF, 2009

Collectif. – « Marseille médiévale », *La revue culturelles de la Ville de Marseille*, 225, 2009, 112 p.

COLLECTIF, 2010

Collectif. – *L'amphithéâtre de Fréjus et les monuments de spectacle en Gaule du Sud*, Fréjus, catalogue d'exposition, 2010, 48 p.

COMMISSION MUNICIPALE, 1821

Commission municipale. – *Rapport succinct sur les fouilles faites en 1821 pour le décombrement des Monuments antiques de Fréjus*, 1821, Archives départementales du Var, série 9T2.

CONCHE, 1999

Conche (Frédéric). – « La fouille de la rue Jean-François-Leca », in : M. Morel, *Parcours de villes. Marseille : 10 ans d'archéologie, 2600 ans d'Histoire*, Aix-en-Provence, Musée d'Histoire de Marseille, 1999, p. 90-101.

CONGÈS, MARTOS, 2002

Congès (Gaétan), Martos (Frédéric). – « *Forum Voconii* aux Blaïs (Le Cannet-des-Maures, Var) : Le cas d'une agglomération secondaire sur la voie aurélienne », *Revue archéologique de Narbonnaise*, 35, 2002, p. 129-135.

CONGÈS et alii, 1985

Congès (G.), Gébara (C.), Pasqualini (M.). – *Les nécropoles gallo-romaines de Fréjus, trois années d'action du Service Archéologique Municipal*. Saint-Raphaël, 1985.

CONS, 1882

Cons (Henri). – « L'Aude, ses alluvions et le port de Narbonne », *Bulletin de la société languedocienne de géographie*, V, 1882, p. 161-234.

COPETTI, HUGUET, 2011

Copetti (Audrey), Huguet (Céline). – Nouveaux indices de la présence d'un atelier de potier à Aix-en-Provence : les fouilles préventives de la voie Georges-Pompidou. In : S. Fontaine, S. Satre, A. Tekki (éd.), *La ville au quotidien. Regards croisés sur l'habitat et l'artisanat antique. Afrique du Nord, Gaule et Italie*. Aix-en-Provence, Presses de l'Université de Provence, 2011, p. 213-222.

COPETTI et alii, 2007

Copetti (Audrey), Huguet (Céline), Navarro (Thomas), Portalier (Nicolas). – « Aix-en-Provence, Percement voie Georges-Pompidou », *BSR PACA*, 2007, p. 124-126.

CORDOBA, 1999

Cordoba (J.). – *Ressource hydrothermale du bassin d'Aix-en-Provence : synthèse hydrogéologique et hydrochimique et conditions d'exploitation*. Thèse de III^e cycle, dactylographiée, Centre d'hydrologie de l'université de Neuchâtel, 1999.

CORRÉ, 2004

Corré (Xavier). – « Des dispositifs pour matérialiser les littoraux maritimes dans l'Antiquité et le Moyen Âge ? », in : A. Gallina Zevi, R. Turchetti (éd.), *Le strutture dei porti e degli approdi antichi*, Soveria Mannelli, 2004, p. 45-66.

CORROY, 1949

Corroy (Georges). – « Les eaux thermo-minérales d'Aix-en-Provence, histoire et origine », *Annales Hébert*, VIII., 1949, p. 99-115.

COSTE, 1981

Coste (Jean-Paul). – *Aix-en-Provence et le pays d'Aix*, 3^e éd., Aix-en-Provence, Édisud, 1981, 176 p., pl.h.t.

COTTO, 2008

Cotto (Kelig-Yann). – « Fréjus, avenue du XV^e Corps », *BSR DRAC-PACA 2007*, 2008, p. 201-202.

COTTO, 2009

Cotto (Kelig-Yann). – « Fréjus, chemin de Valescure », *BSR DRAC-PACA*, 2008, 2009, p. 188-189.

COULON, 2000

Coulon (Gérard). – « Les remplois gallo-romains dans les édifices religieux », in : *L'archéologue – Archéologie nouvelle*, 45, décembre 1999-janvier 2000, 2000, p. 28-30.

DAMOTTE et alii, 2010

Damotte (Lise). – « Les recherches récentes », in : M. Pasqualini, R. Thernot, H. Garcia, *L'amphithéâtre de Fréjus, Archéologie et architecture, relecture d'un monument*, Bordeaux, Ausonius Éditions Mémoires 22, 2010, p. 37-69.

DAVEAU, 2006

Daveau (Isabelle) (dir.). – « Antibes, 55 av. de Cannes, Bas-Lauvert », *BSR DRAC-PACA*, 2006, p. 74-75.

DAVEAU, SIVAN, 2007

Daveau (Isabelle), Sivan (Olivier), 2007. – « Antibes, la Courtine le Pré aux Pêcheurs », *Archéologie de la France*, 2007.

D'AGUILLON, 1812

d'Aguillon (Louis). – « Mémoire sur un aqueduc romain découvert à Antibes », *Archaeologia or miscellaneous tracts relating to antiquity*, vol. 16, Society of Antiquaries of London, 1812, p. 198-207.

DE LIGT, NORTHWOOD, 2008

De Ligt (Luuk), Northwood (Simon). – « People, Land and politics. Demographic Developments and the Transformation of Roman Italy 300 BC -AD 14 », supplément « Mnemosyne », 303, 2008, p. 139-183.

DE MICHELE, 2003

De Michele (Patrick). – « Découvertes récentes sur le théâtre antique d'Apt (Vaucluse) », *Revue archéologique de Narbonnaise*, 36, 2003, p. 199-229.

DEL LUCCHESE, 2007

Del Lucchese (Angiolo). – « Reperti metallici preistorici (Vado Ligure) », in : R. de Marinis, G. Spadea (ed.), *Ancora sui Liguri. Un antico popolo europeo tra Alpi e Mediterraneo*, Genova, 2007, p. 285-286.

DU MÈGE, 1841

Du Mège (André).– « Sur l'amphithéâtre de Narbonne, Lettre adressée à M. le Marquis de Castellane », *Mémoires de la Société Archéologique du Midi de la France*, p. 400-408.

DELL'AMICO, 2007

Dell'Amico (Piero).– « Ipotesi sulla funzione delle strutture dell'approdo », in : A. Frondoni (ed.), *Il tesoro svelato. Storie dimenticate e rinvenimenti straordinari riscrivono la storia di Noli antica*, Genova, 2007, p. 39-46.

DELAVAL, 2007

Devalal (Éric).– *Garum et pissalat, de la pêche à la table : mémoires d'une tradition*, Snoeck et Direction des musées (coéd.), Antibes, 2007, 95 p., ill.

DELEDALLE, PIERCE, 1978

Deledalle (Gérard), Pierce (Charles Sanders).– *Écrits sur le signe*, Paris, Éditions Seuil, 1978, 262 p.

DELEDALLE, PIERCE, 1979

Deledalle (Gérard), Pierce (Charles Sanders).– *Théorie et pratique du signe*, Paris, Éditions Payot, 1979, 216 p.

DELESTRE, 2008

Delestre (Xavier).– *100 ans d'archéologie en Provence-Alpes-Côte d'Azur*, Édisud, 2008, 199 p.

DELESTRE, 2009

Delestre (Xavier).– « De la haute montagne aux rivages de la Méditerranée : archéologie de l'Antiquité », in : D. Binder, X. Delestre, P. Pergola, *Archéologies transfrontalières, Bilan et perspectives de recherche*, actes du colloque de Nice, 13-15 décembre 2007, 2009, p. 107-119.

DELLONG, 2003

Dellong (Éric).– *Narbonne et le Narbonnais*, Carte archéologique de la Gaule 11-1, Paris, Académie des Inscriptions et Belles Lettres, 2003, 704 p., 1 pl.h.t.

DESBAT, 2005

Desbat (Armand).– *Lugdunum, naissance d'une capitale*, Catalogue d'exposition, Infolio Éditions, Gollion, 2005, 182 p.

DEVILLERS, BONNET, 2006

Devilleurs (Benoît), Bonnet (Stéphane).– « 6000 ans d'histoire environnementale de la lagune de Villepey (Fréjus, Var) : premiers résultats de l'étude multi-proxies de la carotte Vil2 », *ArchéoSciences*, 30, 2006, p. 197-203.

DEVILLERS et alii, 2007

Devilleurs (Benoît), Excoffon (Pierre), Morhange (Christophe), Bonnet (Stéphane), Bertoncello (Frédérique).– « Relative sea-level changes and coastal evolution at *Forum Julii* (Fréjus, Provence) », *C. R. Geosciences*, 339, 2007, p. 329-336.

DOMERGUE et alii, 1990

Domergue (Claude), Fincker (Myriam), Pailler (Jean-Marie).– « L'amphithéâtre de Purpan, esquisse architecturale et problèmes chronologiques », in : *Spectacula – I*, actes du colloque de Toulouse/Lattes, 26/29 mai 1987, Lattes, Imago, 1990, p. 63-76.

DOMERGUE et alii, 2006

Domergue (Claude), Serneels (Vincent), Cauet (Béatrice), Pailler (Jean-Marie), Orzechowski (Simon).– « Mines et métallurgies en Gaule à la fin de l'âge du Fer et à l'époque romaine », in : D. Paunier (dir.), *Celtes et Gaulois, l'Archéologie face à l'histoire, 5 : la romanisation et la question de l'héritage celtique*, actes de la table ronde de Lausanne, 17-18 juin 2005, Glux-en-Glenne, Bibracte,

Bibracte n° 12/5, Centre archéologique européen (ed.), 2006, p. 131-162.

DONNADIEU, 1927a

Donnadieu (Alphonse).– *Forum Julii, la Pompéi de la Provence*, Paris, 1927, 249 p.

DONNADIEU, 1927b

Donnadieu (Alphonse).– « Les ruines gallo-romaines de Villepey-Le Reydissart, près Fréjus », actes du congrès de Nice, 1927, p. 318-326.

DONNADIEU, 1930

Donnadieu (Alphonse).– « Les fouilles des ruines gallo-romaines de Villepey (*Villa-Podii*) près Fréjus (*Forum Julii*) », *Mémoires de l'institut des fouilles de Provence et des Préalpes*, 1, 1930, p. 129-162.

DONNADIEU, 1931

Donnadieu (Alphonse).– *Bulletin de la société d'études scientifiques et archéologiques de Draguignan*, t. 37, *mémoires 26-32, 1930-1931*, Draguignan, 1931, p. 25-26, (communication sans titre).

DOZE, 1856

Doze (Abbé).– « Notice sur la voie Aurélienne lue à l'Assemblée générale du 28 août », *BSESAD*, I, 1856-1857, p. 171-184.

DUBAR, 2003

Dubar (Michel).– « The Holocene deltas of Eastern Provence and the French Riviera : geomorphological inheritance, genesis and vulnerability », *Géomorphologie : relief, processus, environnement*, 4, 2003, p. 263-270.

DUBAR, 2004

Dubar (Michel).– « L'édification de la plaine deltaïque du Bas Argens (Var, France) durant la Protohistoire et l'Antiquité. Application d'un modèle numérique 2D à l'archéologie », *Méditerranée*, 1.2, 2004, p. 47-54.

DUBAR, 2006

Dubar (Michel).– « Approche climatique de la période romaine dans l'est du var : recherche et analyse des composantes périodiques sur un concrétionnement centenal (I^{er} et II^e siècles après J.-C.) de l'aqueduc de Fréjus », *ArchéoSciences*, 30, 2006, p. 163-171.

DUBAR, ANTHONY, 1995

Dubar (Michel), Anthony (Edward).– « Holocene environmental change and river-mouth sedimentation in the Baie des Anges, French riviera », *Quaternary Research*, 43, 1995, p. 329-343.

DUBY, 1980

Duby (Georges) (dir.).– *Histoire de la France urbaine, La ville antique des origines au IX^e siècle*, tome 1, Paris, 1980, 605 p.

DUMONT, 2002

Dumont (Aurélie).– *6 rue Calixte Camelle à Narbonne (Aude)*, DFS, INRAP, 2002, 41 p.

DUMONT, 2006

Dumont (Aurélie).– « Fréjus, Les résidences du Colombier », *BSR DRAC-PACA*, 2006, p. 161-162.

DUMONT, GÉBARA, 2009

Dumont (Aurélie), Gébara (Chérine).– « Les productions de céramiques à pâte calcaire entre la fin du I^{er} siècle avant n. è. et la fin du I^{er} siècle de n. è., à partir des ateliers de Saint-lambert/Valescure et de Sainte-Croix 2 (Fréjus, var) », in : M. Pasqualini (dir.), *Les céramiques communes d'Italie et de Narbonnaise, Structures de pro-*

duction, typologies et contextes inédits (I^{er} siècle avant J.-C.-III^e siècle après J.-C.), actes de la table ronde de Naples 2-3 novembre 2006, Collection du Centre Jean Bérard, 30, Naples, 2009, p. 191-231.

DUNBABIN, 1990

Dunbabin (Katherine M. D.). – « *Ipsa deae vestigia... Footprints divine and human on Graeco-Roman monuments* », *Journal of Roman Archaeology*, 3, 1990, p. 85-109.

DUVAL, 1946

Duval (Paul-Marie). – « Rapport préliminaire sur les fouilles de *Cemenelum* (Cimiez) 1943 », *Gallia*, 4, 1946, p. 77-136.

DUVAL, 1971

Duval (Paul-Marie). – *Les sources de l'histoire de France des origines à la fin du XV^e siècle*, tome 1, *La Gaule jusqu'au milieu du V^e siècle*, Paris, 1971, 865 p.

DUVAL, BARATTE, 1979

Duval (Noël), Baratte (François). – *Les ruines d'Haïdra*, Tunis, 1979.

DWYER, 1982

Dwyer (Eugène). – *Pompeian Domestic Sculpture. A study of five Pompeian Houses and their Contents*, Roma, 1982, 178 p.

EXCOFFON, 2002

Excoffon (Pierre). – « Les carrières de matériaux lithiques dans le Var », *Revue du Centre Archéologique du Var*, 2002, p. 108-114.

EXCOFFON, 2004

Excoffon (Pierre). – « Les carrières antiques du Var ; Nouvelles données », *Revue du Centre Archéologique du Var*, 2004, p. 22-26.

EXCOFFON, 2006a

Excoffon (Pierre). – « Fréjus, rue A. Briand, villa Notre Dame », *BSR DRAC-PACA*, 2006, p. 190-191.

EXCOFFON, 2006b

Excoffon (Pierre). – « Fréjus, Rues Jean Jaurès et Joseph Aubenas », *BSR DRAC-PACA*, 2006, p. 188-189.

EXCOFFON, 2007

Excoffon (Pierre). – « Fréjus, Quartier de Villeneuve : *villa Romana* », *BSR DRAC-PACA*, 2007, p. 206-207.

EXCOFFON, 2008

Excoffon (Pierre). – « Fréjus, Les Claus 2 », Aix-en-Provence, *BSR DRAC-PACA*, 2008, p. 195-197.

EXCOFFON, 2010a

Excoffon (Pierre). – « Fréjus, Avenue du XV^e Corps-d'Armée (Les Poiriers) », Aix-en-Provence, *BSR DRAC-PACA*, 2010, p. 192-193.

EXCOFFON, 2010b

Excoffon (Pierre). – « Extraction et mise en œuvre des blocs de grand appareil », in : M. Pasqualini, R. Thernot, H. Garcia, *L'amphithéâtre de Fréjus, Archéologie et architecture, relecture d'un monument*, Bordeaux, Ausonius Éditions Mémoires 22, 2010, p. 78-88.

EXCOFFON, 2011

Excoffon (Pierre) – *Ville et campagne de Fréjus romaine. La fouille préventive de « Villa Romana »*, Paris-Aix-en-Provence, Errance/Centre Camille Jullian, BIAMA, 8, 2011, 306 p.

EXCOFFON, ARDISSON, 2008

Excoffon (Pierre), Ardisson (Sandrine). – *Rapport de diagnostic archéologique des Thermes de Villeneuve, Fréjus*, 2008.

EXCOFFON, DEVILLERS, 2006

Excoffon (Pierre), Devillers (Benoît), Bonnet (Stéphane) (coll.), Bouby (Laurent) (coll.). – « Le diagnostic archéologique du Théâtre d'Agglomération (Fréjus, Var) : nouvelles données géoarchéologiques sur le littoral antique », *Archéosciences*, 30, 2006, p. 205-221.

EXCOFFON et alii, 2009

Excoffon (Pierre), Guionova (Guergana) (coll.), Michel (Jean-Marie) (coll.), Rodet-Belarbi (Isabelle) (coll.). – « La porte sud de *Forum Iulii* de l'Antiquité tardive à l'époque moderne, Les fouilles archéologiques de la « Villa Notre-Dame » (Rue Aristide Briand à Fréjus [Var]) », *Revue du Centre Archéologique du Var*, 2009, p. 123-143.

EXCOFFON et alii, 2010

Excoffon (Pierre), Bonnet (Stéphane), Devillers (Benoît), Berger (Jean-François). – « Évolution du trait de côte aux abords de Fréjus, de sa fondation jusqu'au II^e siècle après J.-C., du quartier de Villeneuve à la butte Saint Antoine », in : X. Delestre, H. Marchesi (ed.), *Archéologie des rivages Méditerranéens : 50 ans de recherches*, actes du Colloque d'Arles, 28-30 octobre 2009, Paris, Errance, 2010, p. 47-53.

FALGUÉRA, 1997

Falguéra (Jean-Marie). – « Fouilles d'un puits gallo-romain à Narbonne », *Bulletin de la Commission archéologique de Narbonne*, 47-48, 1997, p. 63-112.

FALGUÉRA et alii, 2000

Falguéra (Jean-Marie), Guy (Max), Marsal (André). – « Narbonne : cadre naturel et ports à l'époque romaine », *Méditerranée*, 2000, 1-2, p. 15-24.

FALGUÉRA et alii, 2003

Falguéra (Jean-Marie), Bernard (Henri), Jezegou (Marie-Pierre). – « Données d'archéologie sous-marine récentes à Port la Nautique : pour une approche du système portuaire narbonnais », in : J. Perez Ballester, G. Pascual Berlanga (ed.), *Puertos fluviales antiguos, ciudad, desarrollo y infraestructura*, IV Jornadas de Arqueologia subacuática, Valence 28-30 mars 2001, Valencia, Facultat de Geografia y Historiad, 382 p.

FAURIS DE SAINT-VINCENS, 1818

Fauris de Saint-Vincens (Alexandre-Jules-Antoine). – *Notes et observations sur la dernière carte d'Aix*, Paris, Bibliothèque Nationale, 1818, 677 p.

FAURIS DE SAINT-VINCENS, s. d.

Fauris de Saint-Vincens (Jules-François-Paul) – *Mémoire sur les découvertes des mosaïques et autres antiquités faites à Aix en 1790, dans le local occupé par l'ancienne ville d'Aix à 200 toises et au nord de la ville actuelle*, ms. 861 (ex 1010), Aix-en-Provence, Bibliothèque Méjanès.

FÉVRIER, 1956

Février (Paul-Albert). – « Les appareils des murs romains de Fréjus. Introduction à une étude des constructions de la Provence orientale », *Revue d'Études Ligures*, 22, p. 153-184.

FÉVRIER, 1959a

Février (Paul-Albert). – « Documents commentés. Plans anciens de Fréjus et d'Antibes », *Gallia*, 17, 1959, p. 207-213.

FÉVRIER, 1959b

Février (Paul-Albert). – « La basse vallée de l'Argens. Quelques aspects de la vie économique de la Provence Orientale aux xv^e et xvi^e siècles », *Provence Historique*, Tome IX, fascicule 35, janvier-mars 1959, p. 38-61.

FÉVRIER, 1962

Février (Paul-Albert). – « Fouilles à la Plate-Forme en 1960 et 1961 », *Gallia*, 20, 1962, p. 177-203.

FÉVRIER, 1963

Février (Paul-Albert). – « Le port antique de *Forum Iulii* », *Photo-interprétation*, 3, 1963, p. 43-49.

FÉVRIER, 1964

Février (Paul-Albert). – *Le développement urbain en Provence, de l'époque romaine à la fin du xiv^e siècle*, Paris, De Boccard, B.E.F.A.R., 212, 1964, 232 p.

FÉVRIER, 1976

Février (Paul-Albert). – « Récents travaux archéologiques effectués à Fréjus (Var) », *Bulletin de la Société Nationale des Antiquaires de France*, 1976, p. 26-27.

FÉVRIER, 1977a

Février (Paul-Albert). – « Fréjus (*Forum Iulii*) et la basse vallée de l'Argens », *Itinéraires Ligures*, 13, Coni, Institut International d'Études Ligures, 1977, 205 p.

FÉVRIER, 1977b

Février (Paul-Albert). – « Antiquité et haut Moyen Âge : les débuts d'une cité », in : M. Bernos, N. Coulet, C. Dolan-Leclerc, P.-A. Février, M. Gontard, G. Granai, B. Grissolange, M. Vovelle, *Histoire d'Aix-en-Provence*, Aix-en-Provence, Édisud, 1977, p. 27-70.

FÉVRIER, 1979

Février (Paul-Albert). – « Fréjus, une ville antique », *Archéologia*, 33, 1979, p. 6-17.

FÉVRIER, 1987

Février (Paul-Albert). – « La pierre entre les Maures et l'Estérel », in : *Pierre en Provence*, Aix-en-Provence, 1987, p. 92-104.

FÉVRIER, 1989

Février (Paul-Albert). – « La ville de l'évêque », in : J.-P. Mohen, L. Olivier, *Archéologie de la France, 30 ans de découvertes*, catalogue d'exposition, Paris, 1989, p. 370-375.

FÉVRIER et alii, 1972

Février (Paul-Albert), Janon (Michel), Varoqueaux (Claude). – « Fouilles au Clos du Chapitre à Fréjus (Var) », *Comptes Rendus de l'Académie des Inscriptions et Belles-Lettres*, 1972, p.355-386.

FÉVRIER et alii, 1988

Février (Paul-Albert), Fixot (Michel), Rivet (Lucien). – *Au cœur d'une ville épiscopale – Fréjus*, 1988, 60 p.

FÉVRIER et alii, 1989

Février (Paul-Albert), Bats (Michel), Camps (Gabriel), Fixot (Michel), Guyon (Jean), Riser (Jean). – *La Provence des origines à l'an mil*, Rennes, Ouest-France, 1989, 521 p.

FICHES, 1996

Fiches (Jean-Luc) (dir.). – *Le III^e siècle en Gaule Narbonnaise, Données régionales sur la crise de l'Empire*, actes de la table ronde, *Archéologie de l'espace rural méditerranéen dans l'Antiquité et le haut Moyen Âge*, Aix-en-Provence, septembre 1995, Sophia Antipolis, APDCA, 1996, (p. 15-16), 406 p.

FICHES, VEYRAC, 1996

Fiches (Jean-Luc), Veyrac (Alain) (dir.). – *Nîmes*, Carte archéologique de la Gaule 30-1, Paris, Académie des Inscriptions et Belles Lettres, 1996, 633 p.

FICHES et alii, 1995,

Fiches (Jean-Luc), Bérato (Jacques), Brentchaloff (Daniel), Chouquer (Gérard), Dubar (Michel), Gazenbeek (Michiel), Latour (Jean), Rogers (Georges B.). – « Habitats de l'âge du Fer et structures agraires d'époque romaine aux Escaravatiens (Puget-sur-Argens, Var) », *Gallia*, 52, 1995, p. 205-261.

FIXOT, SAUZE, 2004

Fixot (Michel), Sauze (Elisabeth). – *La cathédrale Saint-Léonce et le groupe épiscopal de Fréjus*, Éditions du Patrimoine, 2004, 80 p., 2 pl.h. t.

FIXOT et alii, 1985,

Fixot (Michel), Guyon (Jean), Pelletier (Jean-Pierre), Rivet (Lucien). – « Les fouilles de la cour de l'Archevêché (septembre 1984-janvier 1985) », *Documents d'Archéologie Aixoise*, 1, 1985, 64 p.

FIXOT et alii, 1986,

Fixot (Michel), Guyon (Jean), Pelletier (Jean-Pierre), Rivet (Lucien). – « Des abords du forum au palais archiépiscopal : étude du centre monumental d'Aix-en-Provence », *Bulletin monumental*, 144, 3, 1986, p. 195-290.

FLAVIGNY, ANDRÉ, 2010

Flavigny (Francesco), André (Pierre). – « Nouvelle étape d'une chronique monumentale de vingt siècles, ou la ruine réversible », in : M. Pasqualini, R. Thernot, H. Garcia, *L'amphithéâtre de Fréjus, archéologie et architecture relecture d'un monument*, Bordeaux, Ausonius Éditions, Mémoires 22, 2010, p. 177-187.

FORMIGÉ, 1925a

Formigé (Jules). – « Le théâtre romain de Fréjus », *Bulletin archéologique du Comité des Travaux Historiques et Scientifiques*, 1925, p. 65.

FORMIGÉ, 1925b

Formigé (Jules). – « Le baptistère de Fréjus », *Bulletin de la société nationale des Antiquaires de France*, 1925, p. 145.

FOUCRAS, 2008

Foucras (Jean). – « L'amphithéâtre romain d'Antipolis : mythe ou réalité ? », *Revue archéologique de Narbonnaise*, 41, 2008, p. 43-52.

GAGGADIS-ROBIN, 2005

Gaggadis-Robin (Vassiliki). – *Les sarcophages païens du musée de l'Arles antique*, Arles, 2005, 332 p.

GALANT, DELAFOLIE, 1990

Galant (Philippe), Delafolie (Isabelle). – *Les garrigues Saint-Laurent (Narbonne, Aude)*, Rapport d'étude d'impact, juin 1990, SRA Montpellier, 1990, 12 p.

GALLIOU, 2004

Galliou (Patrick). – *Britannia. Histoire et civilisation de la Grande-Bretagne romaine, I^{er}-V^e siècles après J.-C.*, Paris, Errance, 2004, 176 p.

GAMBARI, 2004

Gambari (Filippo Maria). – « L'entroterra ligure in Piemonte dal VI al IV secolo a.C. », in : R. de Marinis, G. Spadea (ed.), *I Liguri. Un antico popolo europeo tra Alpi e Mediterraneo*, Milan, 2004, p. 225-229.

GAMBARO, 1999

Gambaro (Luigi).– « La Liguria costiera tra III e I secolo a.C. Una lettura archeologica della romanizzazione », *Documenti di archeologia*, 18, S.A.P., Mantova, 1999, 225 p.

GANDOLFI, 2004

Gandolfi (Daniela).– « Le produzioni ceramiche », in : R. de Marinis, G. Spadea (éd.), *I Liguri. Un antico popolo europeo tra Alpi e Mediterraneo*, Milano, 2004, p. 492-497.

GANTÈS, MOLINER, 1990

Gantès (Lucien-François), Moliner (Manuel).– *Marseille, itinéraire d'une mémoire. Cinq années d'archéologie municipale*, Marseille, Catalogue d'exposition, 1990, 136 p.

GANTÈS et alii, 2001

Gantès (Lucien-François), Moliner (Manuel), Tréziny (Henri).– « Lieux et monuments publics de Marseille antique », in : M. Bouiron, H. Tréziny (éd.), *Marseille. Trames et paysages urbains de Gyptis au Roi René*, actes du colloque de Marseille 1999, Aix-en-Provence, Édusud Études Massaliètes 7, 2001, p. 205-212.

GARCIA, 2010

Garcia (Hélène).– « Fréjus, parking Aubenas », *BSR DRAC-PACA*, 2010, 191 p.

GARCZYNSKI et alii, 2005

Garczynski (Paul), Foucras (Jean), Dubar (Michel) (coll.).– « L'aqueduc d'Antipolis dit de la Bouillide (Alpes-Maritimes) », in : G. Fabre, J.-L. Fiches, P. Leveau (dir.).– *Aqueducs de la Gaule méditerranéenne, Gallia*, 62, 2005, p. 13-34.

GARDEL, 2007

Gardel (Marie-Élise) (dir.).– *Rue des colonnes à Narbonne (Aude)*, Rapport de fouilles, Amicale laïque de Carcassonne, SRA Languedoc-Roussillon, 2007.

GARDEL, 2008

Gardel (Marie-Élise) (dir.).– *Résidence Roca, 30 bd de 1848*, DFS, Amicale laïque de Carcassonne, SRA Languedoc-Roussillon, 2008.

GASCOU, 1982

Gascou (Jacques).– « Quand la colonie de Fréjus fut-elle fondée ? », *Latomus*, XLI-1, 1982, 1982, p. 132-145.

GASCOU, 1995

Gascou (Jacques).– *Inscriptions latines de Narbonnaise, III, Aix-en-Provence*, Paris, CNRS supplément à *Gallia*, 44, 1995, 381 p., 3 cartes.

GASCOU, JANON, 1985

Gascou (Jacques), Janon (Michel).– *Inscriptions Latines de Narbonnaise, I, Fréjus*, Paris, supplément à *Gallia*, 44, 1985, 229 p.

GASSEND et alii, 2010

Gassend (Jean-Marie), Lemoine (Yvon), Gébara (Chérine).– « Le monument au Triton à l'entrée du port de Fréjus », in : C. Gébara, C. Morhange, *Fréjus (Forum Julii), le port antique*, Portsmouth, Rhode Island, Journal of Roman Archaeology, supplementary series number 77, 2010, p. 123-152.

GAUTHIER, 1985

Gauthier (Marc).– « Les archéologues de collectivités. Une nécessité pour les ville d'Art et d'Histoire », in : *Archéologie urbaine*, Chartres, *Les Cahiers de la section Française de l'Icomos*, 6, 1985, p. 29-35.

GAYRAUD, 1981

Gayraud (Michel).– *Narbonne antique, des origines à la fin du III^e siècle*, Paris, De Boccard, supplément à la *Revue archéologique de Narbonnaise*, 8, 1981, 592 p.

GÉBARA, BÉRAUD, 1988

Gébara (Chérine), Béraud (Isabelle).– *Rue des Moulins (Fréjus) – Rapport préliminaire de fouille de sauvetage urgent – Fréjus (83) de fouilles – Rue des moulins*, 1988, non paginé.

GÉBARA, BÉRAUD, 1990

Gébara (Chérine), Béraud (Isabelle).– « Les thermes du port à Fréjus (Var) », *Revue archéologique de Narbonnaise*, 23, 1990, p. 1-11.

GÉBARA, CHOUQUER, 1996

Gébara (Chérine), Chouquer (Gérard).– « Les parcelles antiques de la région de Fréjus », in : G. Chouquer (dir.), *Les formes du paysage*, 1, *Études sur les parcelles*, Paris, Errance, 1996, p. 91-103.

GÉBARA, MORHANGE, 2010

Gébara (Chérine), Morhange (Christophe).– *Fréjus (Forum Iulii) : Le port antique*, Portsmouth, Rhode Island, *Journal of Roman Archaeology*, supplementary series number 77, 2010, 152 p.

GÉBARA et alii, 2002

Gébara (Chérine), Michel (Jean-Marie), Guendon (Jean-Louis).– *L'aqueduc romain de Fréjus, Sa description, son histoire et son environnement*, Montpellier, supplément à la *Revue archéologique de Narbonnaise*, 33, 2002, 319 p.

GÉBARA et alii, sous presse

Gébara (Chérine), Bertoncello (Frédérique), Allinne (Cécile).– « Le Pont des Esclapes – Fréjus, Var », in : G. Barrauol, J.-L. Fiches, P. Garmy, *Les ponts antiques de Gaule romaine*, actes du colloque du pont du Gard, 8-11 octobre 2008, Montpellier, supplément à la *Revue archéologique de Narbonnaise*, 41, sous presse.

GENTY, ROUX, 1982

Genty (Pierre-Yves), Roux (Jean-Claude).– « Recherches sur l'urbanisme romain à Nîmes. Rempart, voie et habitat de la clinique Saint-Joseph », *Revue archéologique de Narbonnaise*, 15, 1982, p. 187-221.

GEORGES et alii, 2010

Georges (Karine), Michel (Jean-Marie), Sivan (Olivier), Dufraigne (Jean-Jacques), Excoffon (Pierre).– « Le port antique de *Forum Iulii* (Fréjus, Var) : découverte d'une jetée à l'extrémité est du quai méridional », in : *Homme et littoral, Archéopages*, 30, 2010, p. 44-53.

GIANNATTASIO, ODETTI, 2009

Giannattasio (Bianca Maria), Odetti (Giuliva) (éd.).– *Monte Sant'Elena (Berpeggi, Sv) Un sito ligure d'altura affacciato sul mare Scavi 1999-2006*, Firenze, All'Insegna del Giglio, 2009, 357 p.

GIARDINA, 1981

Giardina (Andrea).– « Allevamento ed economia della selva in Italia meridionale : trasformazioni e continuità », in : A. Giardina, A. Schiavone (éd.), *Società romana e produzione schiavistica. I, L'Italia. Insediamenti e forme economiche*, Bari, 1981, p. 87-114.

GIBELIN, 1787

Gibelin (Antoine-Esprit).– *Lettre sur les tours antiques qu'on a démolies à Aix-en-Provence et sur les antiquités qu'elles renfermaient*, Aix-en-Provence, 1787, 34 p. 14 fig.

GINOUEZ, 1997

Ginouvez (Olivier) (dir.).- « Les fouilles de l'Hôtel-Dieu de Narbonne », *Bulletin de la Commission Archéologique et Littéraire de Narbonne*, Tome 47-48, 1996-1997, p. 115-186.

GINOUEZ, 2002

Ginouvez (Olivier).- « Narbonne paléochrétienne », in : E.Dellong, *Narbonne et le Narbonnais*, Carte archéologique de la Gaule 11-1, Paris, Académie des Inscriptions et Belles Lettres, 2002, p. 92-93.

GINOUEZ, 2010

Ginouvez (Olivier).- *Un quartier d'entrepôts sur le site du port antique de Narbonne*, Rapport Final d'Opération, Inrap, 2010, 53 p.

GINOUEZ et alii, 1992

Ginouvez (Olivier), Labarussiat (Claude), Pomaredes (Hervé).- « Saint-Loup : Un paysage fluvial aux portes de Narbonne (étude d'impact archéologique) », *Archéologie en Languedoc*, 16, 1992, p. 95-107.

GOIRAN, 2001

Goiran (Jean-Philippe).- *Recherche géomorphologique dans la région littorale d'Alexandrie, Égypte : mobilité des paysages à l'Holocène récent et évolution des milieux portuaires antiques*, Thèse de l'Université d'Aix-Marseille I, 2001, 240 p.

GOLVIN, 2000

Golvin (Jean-Claude).- *Le rôle de la restitution architecturale dans l'étude des temples de Dougga*, actes du VIII^e colloque d'archéologie et d'histoire de l'Afrique du Nord (8-13 mai 2000 à Tabarka), Tunis, 2003, p. 471-489.

GOLVIN, 2003a

Golvin (Jean-Claude).- *Dougga, Études d'architecture religieuse, les sanctuaires des Victoires de caracalla, de Pluton et de Caelestis*, Bordeaux, Ausonius Éditions, Mémoires 12, 2005, p. 25-29.

GOLVIN, 2010

Golvin (Jean-Claude).- *À la recherche des villes romaines*, catalogue de l'exposition Pérégrinations dans l'Empire romain, de Bliesbrück-Rheinheim à Rome, Actes Sud-Conseil Général de la Moselle, 5 juin - 31 octobre 2010, 2010, p. 13-17.

GOUDINEAU, 1979a

Goudineau (Christian).- « Circonscription de Côte d'Azur - Corse », *Gallia*, 37, 2, 1979, p. 555.

GOUDINEAU, 1979b

Goudineau (Christian).- *La fouille de la maison au dauphin, Recherches sur la romanisation de Vaison-la-Romaine*, Paris, CNRS, supplément à *Gallia*, 37, 2 vol., 1979, 325 p., 101 pl.h.t., XII dépliants h.t.

GOUDINEAU, 1981

Goudineau (Christian).- « Les problèmes d'une circonscription archéologique », *Les dossiers Histoire et archéologie*, 57, 1981, p. 7-12.

GOUDINEAU, 1982

Goudineau (Christian).- « Une fouille récente à la périphérie de *Forum Iulii* : Le chantier des Aiguières », *Comptes rendus de l'Académie des Inscriptions et Belles-Lettres*, avril-juin, 1982, 1982, p. 279-292.

GOUDINEAU, 1993

Goudineau (Christian).- « La Gaule transalpine », in : C. Nicolet, *Rome et la conquête du monde méditerranéen*,

tome 2, *Genèse d'un empire*, Paris, Presses Universitaires de France, 1993, p. 679-699.

GOUDINEAU, DE KISCH, 1991

Goudineau (Christian), De Kisch (Yves).- *Vaison-la-Romaine*, Paris, Errance, 1991, 159 p.

GOUDINEAU, BRENTCHALOFF, 2009

Goudineau (Christian), Brentchaloff (Daniel).- *Le camp de la flotte d'Agrippa à Fréjus, Les fouilles du quartier de Villeneuve, 1979-1981*, Paris, Errance, 2009, 591 p.

GOUDINEAU et alii, 1980

Goudineau (Christian), Février (Paul-Albert), Fixot (Michel).- « Le réseau urbain », in : G. Duby (dir.), *Histoire de la France urbaine, La ville antique des origines au IX^e siècle*, tome 1, Paris, 1980, p. 71-137.

GRANDIEUX, 2005

Grandieux (Alain).- « Zone 02 : Fouilles du secteur S2A et de l'égot des thermes de l'Est (CN37) », in : M. Jannet (dir.), *Rapport PCR : L'évolution de l'espace public à Cimiez : étude diachronique des thermes au groupe épiscopal*, 2005, p. 103-153.

GRANDIEUX, à paraître

Grandieux (Alain).- « L'amphithéâtre de *Cemenelum* », in : *Alpes-Maritimes, Carte archéologique de la Gaule 06*, à paraître.

GRENIER, 1958

Grenier (Albert).- *Manuel d'archéologie gallo-romaine, L'urbanisme et les monuments*, Paris, Picard, 1958, 1026 p.

GRENIER, 1959

Grenier (Albert).- : « Aude », *Forma orbis Romani* : Carte archéologique de la Gaule Romaine, Paris, fasc. XII, éd. du CNRS, 1959, 259 p.

GROS, 1996

Gros (Pierre).- *L'architecture romaine du début du III^e siècle avant J.-C. à la fin du Haut-Empire*, tome 1, *Les monuments publics*, Les manuels d'art et d'archéologie antiques, Paris, Picard, 1996, 503 p.

GROS, 2001

Gros (Pierre).- *L'architecture romaine du début du III^e siècle avant J.-C. à la fin du Haut-Empire*, tome 2, *Maisons, palais, villas et tombeaux*, Les manuels d'art et d'archéologie antiques, Paris, Picard, 2001, 527 p.

GROS, 2002

Gros (Pierre).- « La fonction politique des monuments de spectacle dans le monde romain », in : T. Nogales Basarrate, A. Castellano Hernandez (ed.), *Ludi romani*, catalogue d'exposition, Mérida, Museo Nacional de Arte Romano, Espectáculos en Hispania romana, Ministerio de Cultura, 2002.

GROS, 2008a

Gros (Pierre).- *La Gaule Narbonnaise : de la conquête romaine au III^e siècle après J.-C.*, Paris, Picard, 2008, 166 p.

GROS, 2008b

Gros (Pierre).- « Entrer dans la ville ou la contourner ? Remarques sur les problèmes posés par les tronçons urbains des voies de communication sous le Haut-Empire », in : Mertens (D.) éd., *Stadtverkehr in der antiken Welt*, Internationales Kolloquium zur 175- Jahrfeier des Deutschen Archäologischen Instituts, Rome, 21-23 avril 2004, Wiesbaden, 2008, p. 145-163 (= *Palilia* 18).

GROS, TORELLI, 2007

Gros (Pierre), Torelli (Mario).– *Storia dell'urbanistica. Il mondo romano*, Bari, Laterza, 2007, 532 p.

GUILLAUME, 2003

Guillaume (Maxime).– *Narbonne (Aude), rue Paul-Thiers, l'amphithéâtre de Narbo Martius*, Rapport de diagnostic, 2003, 33 p.

GUILLAUME, 2006

Guillaume (Maxime).– *Immeuble Bd Général de Gaulle à Narbonne (Aude), Nouvelles données sur la ville césarienne*, Rapport de diagnostic archéologique, SRA de Languedoc-Roussillon, Nîmes, Inrap, Méditerranée, 2006, 52 p.

GUILLAUME, 2007

Guillaume (Maxime).– *ZAC du théâtre, tranche 1 à Narbonne (Aude), La nécropole du Haut-Empire dite de l'Égassieral, le long de la voie de Gruissan*, DFS., Inrap, 2007, 37 p.

GUILLON et alii, 2010,

Guillon (Sébastien), Berger (Jean-François), Richard (Hervé), Bouby (Laurent), Binder (Didier) – Analyse pollinique du bassin versant de la Cagne (Alpes-Maritimes, France) : dynamique de la végétation littorale au Néolithique, in : C. Delhon, I. Thery-Parisot et S. Thiebault (dir.), *Des hommes et des Plantes, Exploitation des ressources végétales de la Préhistoire à nos jours*. Antibes : Librairie archéologique, APDCA, Actes des XXX^e rencontres Internationales d'Archéologie et d'Histoire d'Antibes, p. 355-369.

GUY, 1955

Guy (Max).– « Les ports antiques de Narbonne », *Revue d'étude ligures*, XVI, 1-3, 1955, p. 213-240.

GUYON, 2005

Guyon (Jean).– « Les villes de Provence à l'aube du haut Moyen Âge », in : X. Delestre, P. Périn, M. Kazanski (dir.), *La Méditerranée et le monde mérovingien : témoins archéologiques*, actes des XXIII^e journées internationales d'archéologie mérovingiennes, Arles, 11-13 octobre 2005, Aix-en-Provence, supplément *Bulletin Archéologique de Provence*, 3, 2005, p. 29-44.

GUYON, HEIJMANS, 2001

Guyon (Jean), Heijmans (Marc).– *D'un monde à l'autre, naissance d'une chrétienté en Provence (IV^e-VI^e siècle)*, catalogue d'exposition, Arles, Musée Arles antique, 2001, 243 p.

GUYON, HEIJMANS, 2008

Guyon (Jean), Heijmans (Marc).– « Arles au quatrième siècle », in : P. Allard, R. Bertrand, M. Heijmans, J.-M. Rouquette (dir.), *Arles, histoire, territoires et cultures*, Paris, Imprimerie Nationale, 2008, p. 213-228.

GUYON, HEIJMANS, 2010

Guyon (Jean), Heijmans (Marc).– « Le projet collectif de recherche sur la topographie urbaine des cités de Gaule méridionale et la publication des atlas topographiques des villes de Gaule méridionale. Les exemples d'*Aquae-Sextiae*, *Forum Julii* et *Arelate* », in : X. Delestre, H. Marchesi (dir.), *Archéologie des rivages méditerranéens, 50 ans de recherche*, actes du colloque d'Arles, 28-29-30 octobre 2009, Paris, 2010, p. 357-366.

GUYON et alii, 1998

Guyon (Jean), Nin (Núria), Rivet (Lucien), Saulnier (Sylvie).– *Atlas topographique des villes de Gaule méridionale, 1, Aix-en-Provence*, Montpellier, supplément à la *Revue archéologique de Narbonnaise*, 30, 1998, 314 p.

HASLER (dir.), 2007

Hasler (Anne) (dir.).– *Les niveaux néolithiques de l'îlot A de la Z.A.C Sextius-Mirabeau à Aix-en-Provence (13)*, Rapport Final d'Opération, Inrap Nîmes, 2007, 195 p.

HEIJMANS, 2004

Heijmans (Marc).– *Arles durant l'Antiquité tardive. De la Duplex Arelas à l'Urbs Genesisii*, Rome, Coll. EFR, 2004, 324 p.

HEIJMANS, 2006

Heijmans (Marc).– « Les habitations urbaines en Gaule méridionale durant l'Antiquité tardive », *Gallia* 63, 2006, p. 47-57.

HEIJMANS, GUYON, 2006

Heijmans (Marc), Guyon (Jean).– « Antiquité tardive, haut Moyen Âge et premiers temps chrétiens en Gaule méridionale, première partie : réseau des cités, mode urbain et monde des morts », *Gallia*, 63, 2006, p. 1-170.

HEIJMANS et alii, 2006

Heijmans (Marc), Rouquette (Jean-Maurice), Sintès (Claude).– *Arles antique*, Paris, guides archéologiques de la France, 2006, p. 78.

HENIQUE, 2009

Henique (Jérôme).– « Nîmes 1, rue Godin/Porte de France. Fouille préventive », *BSR Languedoc-Roussillon*, 2009, p. 74

HÉRON DE VILLEFOSSE, THÉDENAT, 1884

Héron De Villefosse (Antoine) Thédénat (Henri).– *Inscriptions romaines de Fréjus*, Tours-Paris, 1884, 193 p.

HESNARD et alii, 1999

Hesnard (Antoinette), Moliner (Manuel), Conche (Frédéric), Bouiron (Marc).– *Parcours de Ville. Marseille : 10 ans d'archéologie, 2600 ans d'Histoire*, Aix-en-Provence, 1999, 192 p.

HOMO, 1971

Homo (Léon).– *Rome impériale et l'urbanisme dans l'Antiquité*, Paris, Albin Michel, 1971, 665 p.

HOUIX, à paraître

Houix (Bertrand).– « Les mosaïques à thème mythologique récemment découvertes à Nîmes (Gard – France) », *XIth International AIEMA mosaic Symposium*, 16-20 Octobre 2009, Bursa Turquie, à paraître.

JACOB et alii, 1992

Jacob (Jean-Paul), De Kisch (Yves), Meffre (Joël-Claude).– « Vaison-la-Romaine : un patrimoine archéologique exceptionnel », *Archéologia*, 285, 1992, p. 14-29.

JÉZÉGOU et alii, à paraître

Jézégou (Marie-Pierre), Guy (Max), Salvat (Michel).– « Les gisements de l'étang des Estagnols à Port la Nouvelle », in : C. Sanchez, M.-P. Jézégou (dir.), *Zones portuaires et espaces littoraux : l'exemple de Narbonne antique*, p. 85-114, à paraître.

JOCKEY, 1994

Jockey (Philippe).– « Le décor sculpté de la maison urbaine en Gaule Narbonnaise », in : *La maison urbaine d'époque romaine en Gaule Narbonnaise et dans les provinces voisines*, actes du colloque d'Avignon, novembre 1994, Avignon, Documents d'archéologie vauclusienne, 6, 1994, p. 195-211.

JOURDAIN-ANNEQUIN, 2004

Jourdain-Annequin (Colette) (dir.).– *Atlas culturel des Alpes occidentales, de la Préhistoire à la fin du Moyen Âge*, Paris, 2004, 440 p.

KIENAST, 1990

Kienast (Dietmar).– Römische Kaisertabelle, Grundzüge einer römischen Kaiserchronologie, darnstadt, 2^e éd., 1996.

KÖNIG, 1970

König (Ingemar).– Die Meilensteine der Gallia Narbonensis, Berne, 1970 (Itineraria Romana. Beiträge zur Strassengeschichte des römischen Reiches, 3).

KOTARBA et alii, 1996

Kotarba (Jérôme) avec la collab. de S. Bonnaud, M. Ferroucki, C. Sanchez.– *Le Kursaal, 47, boulevard de Gaulle, Narbonne (Aude)*, Afan Méditerranée, SRA Languedoc-Roussillon, 1996, 56 p.

KREEB, 1984

Kreeb (Martin).– « Studien zur figürlichen Ausstattung delischer Privathäuser », *Bulletin de Correspondance Hellénique*, 108, 1984, p. 317-343.

KREEB, 1988

Kreeb (Martin).– *Untersuchungen zur figürlichen Ausstattung delischer Privathäuser*, 1988.

LAFON, 2010

Lafon (Xavier).– « Les monuments de spectacle en Gaule Narbonnaise », in : M. Pasqualini, R. Thernot, H. Garcia, *L'amphithéâtre de Fréjus, Archéologie et architecture, relecture d'un monument*, Bordeaux, Ausonius Éditions Mémoires 22, 2010.

LAMBOGLIA, 1932

Lamboglia (Nino).– *Le vie romane da Vado a Loano*, Casale Monferrato, Stab. Tip. Miglietta, Milano & C., 1932, 171 p.

LAMBOGLIA, 1939

Lamboglia (Nino).– *Liguria romana*, Alassio, Grafiche, PO221, 1939, 280 p.

LAMBOGLIA, 1940

Lamboglia (Nino).– *Vado romana*, Bordighera, Regia deput. Storia Patria Liguria, 1940, 22 p.

LAMBOGLIA, 1941

Lamboglia (Nino).– « Tombe romane scoperte a Vado », *Rivista Ingauna e Intemelia*, VII, 1-2, 1941, p. 23-27.

LAMBOGLIA, 1955

Lamboglia (Nino).– « Prime conclusioni sugli scavi di Vada Sabatia », *Rivista Ingauna e Intemelia*, X, 2, 1955, p. 33-41.

LAMBOGLIA, 1963a

Lamboglia (Nino).– « La nuova storia di Finale romana », *Rivista Ingauna e Intemelia*, XVIII, 1963, p. 1-9.

LAMBOGLIA, 1963b

Lamboglia (Nino).– « La distruzione del rudere romano di Porto Vado », *Rivista Ingauna e Intemelia*, XIII, 1963, p. 122-123.

LANDURÉ, PASQUALINI, 2004

Landuré (Corinne), Pasqualini (Michel) (dir.).– *Delta du Rhône. Camargue antique, médiévale et moderne*, hors série du *Bulletin Archéologique de Provence*, 2, Éditions Nabap, 2004, 334 p.

LANE FOX, 1997

Lane Fox (Robin).– *Païens et chrétiens, la religion et la vie religieuse dans l'empire romain de la mort de Commode au concile de Nicée*, amph 7, Presses universitaires du Mirail, 1997, 744 p.

LAVAGNE, 2000

Lavagne (Henri).– « La tolérance de l'Église et de l'État à l'égard des œuvres d'art du paganisme dans l'Antiquité Tardive », *Études Littéraires*, 32, 1-2, 2000, p. 45-54.

LÉANDRI, THERNOT, 1994

Léandri (Franck), Thernot (Robert).– *Aléria, ville romaine, relevé du site*, 1994.

LEMOINE, 2005-2006

Lemoine (Yvon).– « Une bouche de fontaine représentant une tête de divinité barbue (Hermès ?) », in : M. Pasqualini, P. Excoffon, J.-M. Michel, Fréjus, *Forum Julii*, Nouvelles recherches archéologiques, L'espace Mangin, *Revue Archéologique de Narbonnaise*, 38-39, 2005-2006, p. 302-303.

LEMOINE, 2009

Lemoine (Yvon).– « Fréjus, ré-interprétation d'une sculpture : la danseuse se transforme en Vénus... », *Revue archéologique de Narbonnaise*, 42, 2009, p. 361-376.

LEMOINE, 2011

Lemoine (Yvon).– « Le *Pulvinus* d'autel funéraire du puit PT 2003 », in : P. Excoffon (dir.), *Ville et campagne de Fréjus romaine. La fouille préventive de Villa Romana*, Paris-Aix-en-Provence, Errance/Centre Camille Jullian, BIAMA, 8, 2011, p. 170-171.

LEMOINE (dir.), SATRE, à paraître en 2012

Lemoine (Yvon), Satre (Stéphanie).– *Recueil général des sculptures sur pierre de la Gaule, Fréjus et son territoire*, *Nouvel Espérandieu*, H. Lavagne (dir.), à paraître.

LENTHERIC, 1880

Lentheric (Charles).– *La Provence maritime ancienne et moderne*, Paris, 1880, 540 p.

LERT et alii, 2009

Lert (Mylène), Bois (Michèle), Blanc-Bijon (Véronique), Bel (Valérie).– *Atlas topographique des villes de Gaule méridionale 3. Saint-Paul-Trois-Châteaux*, Montpellier, supplément à la *Revue archéologique de Narbonnaise*, 39, 2009, 212 p.

LUGAND, 1926

Lugand (René).– « Note sur l'itinéraire maritime de Rome à Arles », *Mélanges d'archéologie et d'histoire*, 43, 1926, p. 124-139.

MAC MULLEN, 1998

Mac Mullen (Ramsay).– *Christianisme et Paganisme du IV^e au VIII^e siècle*, Paris, Fayard, les Belles Lettres, 1998, 374 p.

MAGDINIER, THOLLARD, 1987

Magdinier (Alain-Gilles), Thollard (Patrick).– « L'enceinte romaine d'Orange », in : *Les enceintes augustéennes dans l'Occident romain (France, Italie, Espagne, Afrique du Nord)*, actes du colloque international de Nîmes (III^e congrès archéologique de Gaule méridionale), 9-12 octobre 1985, Nîmes, n^o spécial de l'École antique de Nîmes, 1987, p. 77-96.

MAGGI, 2004

Maggi (Roberto).– « L'eredità della Preistoria e la costruzione del paesaggio », in : R. de Marinis, G. Spadea (ed.), *I Liguri. Un antico popolo europeo tra Alpi e Mediterraneo*, Milano, 2004, p. 35-49.

MARTIN, MICHEL, 1998

Martin (Lucas), Michel (Jean-Marie).– *Aix-en-Provence, ZAC Sextius Mirabeau, parcelles H1 et H2. Rue Irma-*

- Moreau/Usine à Gaz. Enclos, voie et îlotage antiques. Fours de potier et bastide moderne, Document Final de Synthèse, Ministère de la Culture et de la Communication/AFAN.
- MARTINO, 1996**
Martino (Gian Piero).– « Forma Maris Antiqui-Regio IX: Liguria », *Bollettino di Archeologia subacquea*, II-III.1-2, 1996, p. 113-125.
- MELLI, 2004**
Melli (Piera).– « I Liguri della costa », in : M. Venturino Gambari, D. Gandolfi (éd.), *Ligures Celeberrimi. La Liguria interna nella seconda età del Ferro*, Bordighera, 2004, p. 165-190.
- MELLINAND, 2004**
Mellinand (Philippe).– « Des pierres, des terres, de l'eau. 1^{er} siècle avant J.-C. – 1^{er} siècle après J.-C. », in : *L'Alcazar à livre ouvert*, revue Marseille, 204, 2004, p. 15-20.
- MELLINAND, à paraître**
Mellinand (Philippe).– *L'Hôtel-Dieu à Marseille (Bouches-du-Rhône)*, Rapport Final d'Opération, SRA PACA, à paraître.
- MELLINAND, WEYDERT, 1998**
Mellinand (Philippe), Weydert (Nicolas).– « Antibes, Port Prestige », *BSR DRAC-PACA*, 1998, p. 45.
- MELLINAND, LEAL, 2002**
Mellinand (Philippe), Leal (Émilie).– *Une occupation suburbaine antique et médiévale à Narbonne (Aude), la Médiathèque*, DFS, Archives SRA Montpellier, Inrap, 2002, 221 p.
- MELLINAND, GANTÈS, 2006**
Mellinand (Philippe), Gantès (Lucien-François) (dir.).– *Collège Vieux-Port, 2 rue des Martégales, à Marseille (Bouches-du-Rhône)*, Nîmes, Rapport Final d'Opération, 2006, 2 vol.
- MELLINAND et alii, 2008**
Mellinand (Philippe), Gantès (Lucien-François), D'Ovidio (Anne-Marie), Moliner (Manuel).– *Place du refuge à Marseille (Bouches-du-Rhône)*. Rapport final d'opération de diagnostic archéologique, SRA PACA, 2008.
- MENNELLA, 1983**
Mennella (Giovanni).– « Regio IX – Liguria – Vada Sabatia », *supplementa Italica*, n.s. 2, 1983, p. 197-214.
- MENNELLA, BULGARELLI, 2005**
Mennella (Giovanni), Bulgarelli (Francesca).– « Nuove presenze epigrafiche di età romana e longobarda dal territorio di Vada Sabatia », *Rivista di Studi Liguri*, LXXI, 2005 (2006), p. 59-85.
- MIÉJAC, à paraître**
Miéjac (Emmanuelle).– « Les sondages de 1998 sur le secteur de La Nautique », in : C. Sanchez, M.-P. Jézégou (dir.), *Zones portuaires et espaces littoraux : l'exemple de Narbonne antique*, p. 115-141, à paraître.
- MICHEL, 2005**
Michel (Jean-Marie).– *Diagnostic, M. Bricolage à Fréjus (Var)*, Rapport final d'opération, INRAP.
- MIGNON, 2009**
Mignon (Jean-Marc).– « Orange antique. A. L'urbanisme », in : A. Roumegous, *Orange et sa région, Carte archéologique de la Gaule 84-3*, Paris, Académie des Inscriptions et Belles Lettres, 2009, p. 104-116.
- MINISTÈRE DE LA CULTURE ET DE LA COMMUNICATION, 1990**
Ministère de la Culture et de la Communication.– *La recherche archéologique en France (1985-1989)*, Paris, 1990, p. 132-139.
- MINISTÈRE DE LA CULTURE ET DE LA COMMUNICATION, 1997**
Ministère de la Culture et de la Communication.– « Programme H1 », in : *La recherche archéologique en France, bilan 1990-1994 et programmation du Conseil national de la recherche archéologique*, Paris, Éditions Maison des sciences de l'Homme, 1997, p. 153-157.
- MINISTÈRE DE LA CULTURE ET DE LA COMMUNICATION, 2006**
Ministère de la Culture et de la Communication.– « Présentation de la région Provence-Alpes-Côte d'Azur », in : *Rapport au parlement sur la mise en œuvre de la loi modifiée du 17 janvier 2001 relative à l'archéologie préventive*, 2006, p. 387-448.
- MOERMAN, 1994**
Moerman (Martine).– « Fréjus, pied de la Butte Saint-Antoine », *BSR DRAC-PACA*, 1994, p. 194-195.
- MOCCI, NIN (dir.), 2006**
Mocci (Florence), Nin (Núria) (dir.).– *Aix-en-Provence, Pays d'Aix, Val de Durance*, Carte archéologique de la Gaule 13-4, Paris, Académie des Inscriptions et Belles Lettres, 2006, 870 p.
- MOLINA, DUMONT, 2009**
Molina (Nathalie), Dumont (Aurélien).– *Rapport final d'opération, fouille archéologique, ancienne église à Saint-Raphaël, Var*, Inrap Méditerranée, Nîmes, 2009.
- MOLINER, 1993**
Moliner (Manuel).– *Marseille romaine. Pour une archéologie de MASSILIA. État de la question*, J.-P. Morel (dir.), Aix-en-Provence, 1993, 120 p.
- MOLINER, 1996a**
Moliner (Manuel).– « Données récentes sur la topographie de Marseille romaine », *Bulletin Archéologique de Provence*, 24, 1996, p. 65-80.
- MOLINER, 1996b**
Moliner (Manuel).– « Marseille, Bouches du Rhône », in : *Atlas des maisons de Gaule Narbonnaise*, Avignon, Documents d'Archéologie Vauclusienne, 6/II, 1996, p. 146-159.
- MOLINER, 2001**
Moliner (Manuel).– « Orientations urbaines dans Marseille antique », in : M. Bouiron, H. Tréziny, B. Bizot, A. Guilcher, J. Guyon, M. Pagni, *Marseille, trames et paysages urbains de Gyptis au Roi René*, actes du colloque international de Marseille 1999, Aix-en-Provence, 2001, Études Massaliètes, 7, p. 101-120.
- MOLINER, 2003**
Moliner (Manuel), Mellinand (Philippe), Naggiar (Laurence), Richier (Anne), Villemeur (Isabelle) et coll.– *La nécropole de Sainte-Barbe à Marseille. (IV^e siècle avant J.-C. – I^{er} siècle après J.-C.)*, Aix-en-Provence, Édisud, 2003 Études Massaliètes, 8, 487 p.
- MOLINER, 2005**
Moliner (Manuel) (dir.).– « Notice 138 – Au n° 1 bis, rue Malaval », in : M.-P. Rothé, H. Tréziny (ed.), *Marseille et ses alentours*, Carte archéologique de la Gaule 13-3,

- Paris, Académie des Inscriptions et Belles-Lettres, 2005, p. 566-572.
- MOLINER, 2008a**
Moliner (Manuel) (dir.).- « Mémoire des sols. La mosaïque antique au quartier du Panier à Marseille », Marseille, *Revue Marseille*, 220, 2008, p. 5-16.
- MOLINER, 2008b**
Moliner (Manuel) (dir.).- « Un autre regard sur l'aqueduc romain de Sainte-Barbe à Marseille (B.-du-Rhône) », in : J.-E. Brochier, A. Guilcher, M. Pagni, *Archéologies de Provence et d'ailleurs. Mélanges offerts à Gaëtan Congès et Gérard Sauzade*, Aix-en-Provence, Supplément Bulletin Archéologique de Provence, 5, Éditions de l'APA, 2008, p. 533-549.
- MOLINIER, 1954**
Molinier (René) - « Les climax côtiers de la méditerranée occidentale », *Plant ecology*, 4 (5), 1954, p. 284-308.
- MONTEIL, 1993**
Monteil (Martial) (dir.).- *Les fouilles de la Z.A.C. des Halles à Nîmes (Gard)*, Nîmes, Supplément au *Bulletin de l'École Antique de Nîmes*, 1, 1993, 322 p.
- MONTEIL, 1999**
Monteil (Martial) (dir.).- *Nîmes antique et sa proche campagne. Étude de topographie urbaine et périurbaine (fin VI^e siècle avant J.-C. - VI^e siècle après J.-C.)*, Lattes, Association pour la recherche archéologique en Languedoc oriental, 1999, 528 p.
- MORABITO, 2010**
Morabito (Stéphane).- *Inscriptions latines des Alpes Maritimes, corpus*, Nice, Hors-série 6, *Mémoires de l'IPAAAM*, 2010, 530 p.
- MOREL-DELEDALLE, 1985**
Morel-Deledalle (Myriame).- « Marseille. Sauver, prévoir, programmer », in : *Archéologie et projet urbain*, Rome, Éditions de Luca, 1985, p. 139-143.
- MORÉNA, COUNORD, 1994**
Moréna (Maurice), Counord (Dominique).- *Antipolis, municipalité romaine*, Catalogue d'exposition, Antibes, Association Antipolis Histoire et archéologie, Musée d'histoire et d'archéologie du bastion Saint-André, 1994, 127 p.
- MORETTI, TARDY (coord.), 2002**
Moretti (Jean-Charles), Tardy (D.) (coord.).- Inventaire des monuments funéraires de la France gallo-romaine, in : *La mort des notables en Gaule romaine*, catalogue d'exposition, Lattes : Ed. Imago, 2002, p. 27-102.
- MORHANGE, 2000**
Morhange (Christophe) (dir.).- « Ports antiques et paléoenvironnements littoraux », *Méditerranée*, 1-2, 2000, p. 33-38.
- MORHANGE, 2001**
Morhange (Christophe) (dir.).- *Mobilité littorale de quelques sites portuaires antiques de Méditerranée, Marseille, Pouzzoles, Cumes, Kition et Sidon*, Diplôme d'habilitation à diriger des recherches, 2001, 180 p.
- MOUCHOT, 1972**
Mouchot (Danièle).- « Données nouvelles sur la topographie de *Cemenelum* : les quartiers sud », in : *Hommage à Fernand Benoît*, Bordighera, Institut international d'Études Ligures, 1972, p. 189-209.
- MOUCHOT, 1981**
Mouchot (Danièle).- « Les fouilles de Cimiez », *Les dossiers Histoire et archéologie*, 57, 1981, p. 55-61.
- MOULIS, 2002**
Moulis (Dominique).- « Le rempart de l'Antiquité tardive », in : E.Dellong, *Narbonne et le Narbonnais*, Carte archéologique de la Gaule 11-1, Paris, 2002, p. 140-147.
- MOULIS, DELLONG, 2002**
Moulis (Dominique), Dellong (Éric).- *Recherches sur l'emplacement de l'amphithéâtre romain de Narbonne, angle de l'av. P. Tournai et de la rue P. Thiers*, DFS, Ville de Narbonne, 2002, 73 p.
- NIBODEAU et alii, 1989**
Nibodeau (Jean-Paul), Nin (Núria), Richarté (Catherine).- *Du cellier antique aux Aires de Saint Roch : les fouilles du 16 boulevard de la République à Aix-en-Provence*, Aix-en-Provence, Documents d'Archéologie Aixoise, 4, 1989, 39 p., ill.
- NIETO, 1988**
Nieto (Xavier).- « Cargamento principal y cargamento secundario », in : M. Pacaud, Y. Roman, *Hommage à Jean Rougé*, *Cahiers d'Histoire*, XXIII, 3-4, 1988, p. 379-393.
- NIN, 1987**
Nin (Núria).- « La voie aurélienne et ses abords à Aix-en-Provence. Nouvelles données sur un paysage périurbain », *Revue archéologique de Narbonnaise*, 20, 1987, p. 191-280.
- NIN, 1996**
Nin (Núria).- « Les thermes : contribution à l'histoire thermale d'Aix antique », *Bulletin de l'association pour la protection des demeures anciennes et paysages aixois*, 1996, p. 5-9.
- NIN, 2000a**
Nin (Núria) (dir.).- *Au fil de l'eau. Géologie, archéologie, Histoire*, Catalogue de l'exposition *Au fil de l'eau*, Musée du Vieil Aix, Thermes Sextius, Muséum d'Histoire Naturelle, Aix-en-Provence, 2000, 64 p.
- NIN, 2000b**
Nin (Núria).- « Les thermes d'*Aquae Sextiae* », in : N. Nin (dir.), *L'eau au fil du temps. Géologie, archéologie, Histoire*, Catalogue de l'exposition *Au fil de l'eau*, Musée du Vieil Aix, Thermes Sextius, Muséum d'Histoire Naturelle, Aix-en-Provence, 64, 2000, p. 29-33.
- NIN, 2000c**
Nin (Núria).- « Sources originelles et culte des eaux », in : N. Nin (dir.), *L'eau au fil du temps. Géologie, archéologie, Histoire*, Catalogue de l'exposition *Au fil de l'eau*, Musée du Vieil Aix, Thermes Sextius, Muséum d'Histoire Naturelle, Aix-en-Provence, 2000, p. 12-14.
- NIN (dir.), 2004**
Nin (Núria) (dir.).- *Aix-en-Provence, ZAC Sextius-Mirabeau, îlot A*, Rapport Final d'Opération, 2004, 3 volumes.
- NIN, 2006a**
Nin (Núria).- « Synthèse et pré-inventaire de la commune d'Aix-en-Provence », in : F. Mocchi, N. Nin (dir.), *Aix-en-Provence, Pays d'Aix et Val de Durance*, Carte archéologique de la Gaule 13-4. Paris, Académie des Inscriptions et Belles Lettres, p. 124, 2006, p. 169-493.
- NIN, 2006b**
Nin (Núria).- *La nécropole méridionale d'Aix-en-Provence*, Montpellier, supplément à la *Revue archéologique de Narbonnaise*, 33, 2006, 320 p.

NIN, 2008a

Nin (Núria). – « La réoccupation des monuments antiques : l'exemple du théâtre d'Aix-en-Provence », in : A. Guilcher, M. Pagni (ed.), *Archéologies de Provence et d'ailleurs. Mélanges offerts à Gaëtan Congès et Gérard Sauzade*, Aix-en-Provence, Supplément Bulletin Archéologique de Provence, 5, 2008, p. 627-674.

NIN, 2008b

Nin (Núria). – « Aix-en-Provence, 16, rue Irma-Moreau ». *BSR DRAC-PACA*, 2008, p. 101-102.

NIN et alii, 1994

Nin (Núria), Guyon (Jean), Rivet (Lucien). – *Document d'évaluation du patrimoine archéologique de la ville d'Aix-en-Provence*, Paris, 1994, 187 p., 16 pl.

NIN et alii, 2004

Nin (Núria), Nin (Noële), Reynaud (Patrick). – « Z.A.C. Sextius-Mirabeau, îlot A », *BSR DRAC-PACA*, 2004, p. 125-126.

NIN et alii, 2008

Nin (Núria), Bouquet (Aurélie), Hugué (Céline). – *Aix-en-Provence, 16 rue Irma Moreau – parcelle AO0033*, Rapport de diagnostic, Aix-en-Provence, 2008.

OLLIVIER, 2009

Ollivier (Julien) (dir.). – *Narbonne, 19/20 quai d'Alsace*, Rapport final d'opération, Archeodunum, SRA Languedoc-Roussillon, 341 p.

OZOULIAS et alii, 2001

Ouzoulias (Pierre), Pellecuer (Christophe), Raynaud (Claude), Van Ossel (Paul), Garmy (Pierre) (dir.). – *Les campagnes de la Gaule à la fin de l'Antiquité*, actes du colloque de Montpellier, 11-14 mars 1998, APDCA, Antibes/Sophia Antipolis, 2001, 640 p.

PAGÈS, 2010

Pagès (Gaspard). – *Artisanat et économie du fer en France méditerranéenne de l'Antiquité au début du Moyen Âge : une approche interdisciplinaire*, Montagnac, Monographies Instrumentum, 37, 2010, 316 p.

PAGÈS et alii, 2008

Pagès (Gaspard), Long (Luc), Fluzin (Philippe), Dillmann (Patrick). – « Réseaux de production et standards de commercialisation du fer antique en méditerranée : les demi-produits des épaves romaines des Saintes-Maries-de-la-Mer (Bouches-du-Rhône, France) », *Revue Archéologique de Narbonnaise*, 41, 2008, p. 261-283.

PAILLET, 1989

Paillet (Jean-Marie). – « Domitien, la "loi des Narbonnais" et le culte impérial dans les provinces sénatoriales d'Occident », *Revue Archéologique de Narbonnaise*, 1989, p. 171-189.

PALLARES, 1971

Pallares (Francisca). – « Una tomba romana del I sec. d.C. scoperta a Vado », *Rivista Ingauna e Intemelia*, XXVI, 1971, p. 44-47.

PALLARES, 1997

Pallares (Francisca). – « I monumenti sepolcrali della Liguria Occidentale », in : M. Mirabella Roberti (ed.), *Monumenti sepolcrali romani in Aquileia e nella Cisalpina*, Antichità Altoadriatiche, Trieste, 1997, p. 417-445.

PAONE, 2008

Paone (Françoise) (dir.). – *14 Rue Trinquet, à Marseille*, Rapport Final d'Opération, 2008.

PAONE, à paraître

Paone (Françoise) (dir.). – *L'Esplanade de la Major à Marseille*, Rapport Final d'Opération, à paraître.

PASQUALINI, 1996

Pasqualini (Michel). – « Vaisselle commune de table et de cuisine en basse Provence au II^e siècle de notre ère ». In : *Les céramiques communes de Campanie et de Narbonnaise (I^{er} siècle avant J.-C. – II^e siècle ap. J. C.)*, la vaisselle de cuisine et de table, actes des journées d'étude (Naples 1994), Naples 1996, p. 289-309.

PASQUALINI, 2009a

Pasqualini (Michel) (dir.). – *Les céramiques communes antiques d'Italie et de Narbonnaise*, actes du colloque de Naples 2-3 novembre 2006, Action Collective de Recherche, 2003-2006, Archéologie du territoire national, *Les céramiques communes de Marseille à Gênes*, Coll. du Centre Jean Bérard, 30, 2009, 722 p.

PASQUALINI, 2009b

Pasqualini (Michel). – « Les céramiques communes de la Provence romaine, Fabrications locales et importations (I^{er} siècle avant J.-C.-III^e siècle après J.-C.) », in : M. Pasqualini (dir.), *Les céramiques communes d'Italie et de Narbonnaise, Structures de production, typologies et contextes inédits (I^{er} siècle avant J.-C.-III^e siècle après J.-C.)*, actes de la table ronde de Naples 2-3 novembre 2006, Naples, Coll. du Centre Jean Bérard, 30, 2009, p. 157-164.

PASQUALINI, 2009c

Pasqualini (Michel). – « Classifications des céramiques provençales romaines, Productions des bassins d'Arles et du Rhône, de l'Arc (Aix-en-Provence), de l'Huveaune (Marseille), de l'Argens (Fréjus) et de la Siagne (Cannes/Mandelieu), I^{er} siècle avant n. è.-III^e siècle de n. è. », in : M. Pasqualini (dir.), *Les céramiques communes d'Italie et de Narbonnaise, Structures de production, typologies et contextes inédits (I^{er} siècle avant J.-C.-III^e siècle après J.-C.)*, actes de la table ronde de Naples 2-3 novembre 2006, Naples, Coll. du Centre Jean Bérard, 30, 2009, p. 347-373.

PASQUALINI, 2009d

Pasqualini (Michel). – « Les céramiques communes en Provence, Des « pâtes claires massaliètes » aux « pâtes claires » impériales, II^e siècle avant n. è.-I^{er} siècle de n. è. », in : J.-P. Brun (ed.), *Artisanats antiques d'Italie et de Gaule : mélanges offerts à Maria Francesca Buonaiuto*, Naples, Coll. du Centre Jean Bérard, 2009, p. 285-294.

PASQUALINI, BATS, 2005

Pasqualini (Michel), Bats (Michel). – « Vaisselle et amphores de la période romaine », in : M.-P. Rothé, H. Tréziny (dir.), *Marseille et ses alentours*, Carte archéologique de la Gaule 13-3, Paris, Académie des Inscriptions et Belles Lettres, 2005, p. 258-260.

PASQUALINI et alii, 2003

Pasqualini (Michel), Arnaud (Pascal), Varaldo (Carlo), (ed.). – *Des îles côte à côte, Histoire du peuplement des îles de l'Antiquité au Moyen Âge (Provence, Alpes-Maritimes, Ligurie)*, actes de la table ronde de Bordighera, 12-13 décembre 1997, Aix-en-Provence-Bordighera, Bulletin Archéologique de Provence, 1, 2003, 255 p.

PASQUALINI et alii, 2006

Pasqualini (Michel), Excoffon (Pierre), Michel (Jean-Marie), Botte (Emmanuel) (coll).– « Fréjus, *Forum Iulii*. Fouilles de l'Espace Mangin », *Revue archéologique de Narbonnaise*, 38-39, 2005-2006, p. 283-341.

PASQUALINI et alii, 2010

Pasqualini (Michel), Thernot (Robert) Garcia (Hélène).– *L'amphithéâtre de Fréjus, Archéologie et architecture, relecture d'un monument*, Bordeaux, Ausonius Éditions, Mémoires 22, 2010, 226 p.

PELLEGRINO, 2005

Pellegrino (Emmanuel).– « Localisation et essai de datation des nécropoles d'Antibes (06) », Nice, *Mémoires de l'IPAAAM*, XLVII, Institut de Préhistoire et d'Archéologie des Alpes Maritimes, 2005, p. 139-156.

PERRET, 1956

Perret (Vincent).– « Le capitole de Narbonne », *Gallia*, 14, 1956, p. 11-22.

PETRACCO-SICARDI, 1990

Petracco-Sicardi (Giulia).– « I territori di Quiliano e di Vado alla luce della toponomastica », *Rivista Ingauna e Intemelia*, XLV, n. 1-4, 1990, p. 62-63.

PHILIPPOV, 2008

Philippov (Igor).– « La société arlésienne à l'époque de Césaire », in : P. Allard, R. Bertrand, M. Heijmans, J.-M. Rouquette (dir.), *Arles, histoire, territoires et cultures*, Paris, Imprimerie Nationale, Édisud, 2008, p. 253-256.

PINOL, 2003

Pinol (Jean-Luc) (dir.).– *Histoire de l'Europe urbaine, de l'Antiquité au XVIII^e siècle*, Paris, Éditions du Seuil, 2003, 969 p.

PIPINO, 2008

Pipino (Giovanni).– « Risorse metallifere storiche nelle alte valli della Bormida: giacimenti cupriferi di Murialdo, Bormida e Mallare », *Archeologia in Liguria* n.s. II, 2006-2007, 2008, p. 48-55.

PITTON, 1666

Pitton (Jean-scholastique).– *Histoire de la ville d'Aix, capitale de la Provence*, Aix-en-Provence, 1666, 684 p., 1 plan et 2 planches.

POCCARDI, 2006

Poccardi (Grégoire).– *Les édifices de bains de la ville d'Ostie à l'époque impériale (milieu du I^{er} siècle-début du VI^e siècle) : études typologiques, techniques et urbaines*, Thèse de doctorat, Université de Paris I Panthéon-Sorbonne, 2006, 596 p.

POMAREDES et alii, à paraître

Pomaredes (Hervé), Bel (Valérie), Breuil (Jean-Yves), Célié (Marc), Monteil (Martial), Séjalon (Pierre), Vidal (Laurent).– « Le paysage périurbain à Nîmes (Gard), de la Protohistoire au Haut-Empire, (VI^e siècle avant n. è. – I^{er} siècle de n. è.) », actes du colloque international, Le paysage périurbain pendant la protohistoire et l'Antiquité en Méditerranée occidentale, Institut Català d'Arqueologia Clàssica, Tarragone, 6-8 mai 2009, à paraître.

POMEY, TCHERNIA, 1978

Pomey (Patrice), Tchernia (André).– « Le tonnage maximum des navires de commerce romains », *Archaeonautica*, 2, 1978, p. 233-251.

PONCIN, GUY, 1955

Poncin (Louis), Guy (Max).– Fouilles à la Nautique, *Bulletin de la Commission archéologique de Narbonne*, 23, 2, 1955, p. 157-167.

PORTALIER, 2008

Portalier (Nicolas).– *Aix-en-Provence, 17 avenue d'Indochine*, Rapport de diagnostic, Aix-en-Provence: MAA, 2008.

PORTALIER et alii, 2007

Portalier (Nicolas).– « Le Fait urbain, programme 19 », *BSR DRAC-PACA 2006*, 2007.

POURRIERE, 1935

Pourriere (Jean).– *Recherches sur la topographie d'Aix-en-Provence, de l'époque romaine au début du XIII^e siècle*, Paris, Les Presses Modernes, 1935, 59 p.

POURRIERE, 1958

Pourriere (Jean).– *La ville des Tours d'Aix-en-Provence. Essai de restitution d'une ville morte du Moyen Âge, d'après les documents inédits*, Aix-en-Provence, La Pensée Universitaire (*Archives de Provence*, 3), 1958, 177 p.

POUX, SAVAY-GUERRAZ, 2003

Poux (Matthieu) et Savay-Guerraz (Hugues) (Dir.).– *Lyon avant Lugdunum*, Gollion, 2003, 151 p.

PRISSET, 2007

Prisset (Jean-Luc).– « Les thermes des Lutteurs à Saint-Romain-en-Gal », *Les Dossiers d'archéologie, Les thermes en Gaule romaine*, 323, 2007, p. 86-95.

CONSEIL SUPÉRIEUR DE LA RECHERCHE ARCHÉOLOGIQUE, MINISTÈRE DE LA CULTURE ET DE LA COMMUNICATION, 1984

« Programme H22 de la programmation scientifique nationale », in : Conseil supérieur de la Recherche Archéologique, Paris, Ministère de la Culture et de la Communication, 1984, p. 66-72.

PROVOST, MEFFRE, 2003

Provost (Michel), Meffre (Joël-Claude).– *Vaison-la-Romaine et ses campagnes*, Carte archéologique de la Gaule, 84-1, Paris, Académie des Inscriptions et Belles Lettres, 2003, 553 p.

RANDOIN, SÉGURA, 1988

Randoin (Bernard), Ségura (Monique).– *Fouille, enregistrement. Analyses des fossés et de leur comblement en milieu urbain*, Tours, Ministère de la Culture et de la Communication, 1988, 125 p.

RAUX et alii, 2010

Raux (Stéphanie), Breuil (Jean-Yves), Pascal (Yoann).– « Un four de verrier de la toute fin du II^e siècle après J.-C., sur le site du "Parking Jean Jaurès" à Nîmes (Gard) » *Bulletin de l'Afav 2010, 24^e rencontres de Fréjus, 20-21 novembre 2009*, Paris, Association française pour l'archéologie du verre, 2010, p. 91-99

REBECCHI, 1987

Rebecchi (Fernando).– « Les enceintes augustéennes en Italie », in : *Les enceintes augustéennes dans l'Occident romain*, actes du colloque international de Nîmes, III^e congrès archéologique de Gaule méridionale 9-12 octobre 1985, École Antique de Nîmes, numéro spécial, 1985, 1987, p. 129-150.

REBOUL, 1837

Reboul (Henri).– « De l'ancien lac Rubresus et des atterrissements de l'Aude », *Bulletin de la société archéologique de Béziers*, II, 1837, p. 227-234.

REDDÉ, 1986

Reddé (Michel).– *Mare nostrum, Le dispositif et l'histoire de la marine militaire sous l'Empire romain*, Paris-Rome, BEFAR 260, 1986, 737 p.

REYNAUD, 2005

Reynaud (Patrick).– « Notice 310 », in : M.-P. Rothé, H. Tréziny (ed.).– *Marseille et ses alentours*, Carte archéologique de la Gaule 13-3, Paris, Académie des Inscriptions et Belles-Lettres, 2005, p. 726-730.

RICKMAN, 1971

Rickman (Geoffrey).– *Roman Granaries and Store Buildings*, Cambridge, 1971, 64 p.

RIGAMBERT, 1996

Rigambert (Catherine).– *Le droit de l'archéologie française*, Paris, Picard, 1996, p. 87-90.

RIVET, 1986

Rivet (Lucien).– « Le forum d'*Aquae Sextiae* (Aix-en-Provence) », in : C. Aranegui-Gasco (ed.), *Los foros romanos de las provincias occidentales*, Madrid, 1986, p. 185-190.

RIVET, 1992

Rivet (Lucien).– « Un quartier artisanal d'époque romaine à Aix-en-Provence, Bilan des fouilles de sauvetage du parking Signoret en 1991 », *Revue archéologique de Narbonnaise*, 25, 1992, p. 325-396.

RIVET, 1996

Rivet (Lucien).– « Fréjus (Var) », in : *La maison urbaine d'époque romaine ; Atlas des maisons de Gaule narbonnaise*, actes du colloque d'Avignon, 11-13 novembre 1994, Avignon, *Documents d'Archéologie Vauclusienne* 6, II, 1996, p. 93-133.

RIVET, 2008

Rivet (Lucien).– « Les ensembles céramiques d'époque augustéenne de la Butte Saint-Antoine à Fréjus (Var). Recherches dans la cour secondaire LX (1973-1976) », actes du Congrès de L'Escala/Empuries, Marseille, *SFECAG*, 2008, p. 765-802.

RIVET, 2010

Rivet (Lucien).– *Recherches archéologiques au cœur de Forum Iulii, Les fouilles dans le groupe épiscopal de Fréjus et à ses abords (1979-1989)*, Paris-Aix-en-Provence, Errance/Centre Camille Jullian, BIAMA, 6, 2010, 420 p.

RIVET et alii, 2000

Rivet (Lucien), Brentchaloff (Daniel), Roucole (Sylvestre), Saulnier (Sylvie).– *Atlas topographique des villes de Gaule méridionale -2- Fréjus*, Montpellier, supplément à la *Revue archéologique de Narbonnaise*, 32, 2000, 509 p.

ROBION, 1987

Robion (Louis).– *Fréjus, v^e-xx^e siècle, déclin et renaissances*, CRDP Nice, 1987, 238 p., 3 fig. h.t., 2 pl.h.t., 12 diapositives.

ROLIN, 2006

Rolin (Denis).– *Agrandissement de la maison de la formation, rue du Capitole*, rapport de diagnostic, Inrap, 2006, 20 p.

ROSSI, 1995

Rossi (Frédéric).– *L'area sacra du forum de Nyon*, Lausanne, 9, 1995, p. 28-29.

ROSSO, 2006

Rosso (Emmanuelle).– *L'image de l'empereur en Gaule romaine – Portraits et inscriptions*, Paris, 2006, 604 p.

ROTH, 1972

Roth (Anne).– *Aix-en-Provence et son territoire à l'époque gallo-romaine*, Aix-en-Provence, Mémoire de maîtrise dactylographié, Université de Provence, 1972.

ROTH-CONGÈS, 2006

Roth-Congès (Anne).– « Le mausolée d'Argenton (Le Fugeret, Alpes de Haute-Provence) : un problème de restitution », in : *L'architecture funéraire monumentale : la Gaule dans l'Empire romain*, actes du colloque, Lattes, 11-13 octobre 2001, 2006, p. 273-287.

ROTHÉ, TRÉZINY, 2005

Rothé (Marie-Pierre), Tréziny (Henri).– *Marseille et ses alentours*, Carte archéologique de la Gaule 13-3, Paris, Académie des Inscriptions et Belles Lettres, 2005, 925 p.

ROTHÉ, HEIJMANS, 2008

Rothé (Marie-Pierre), Heijmans (Marc).– *Arles, Crau, Camargue*, Carte archéologique de la Gaule 13-5, Paris, Académie des Inscriptions et Belles Lettres, 2008, 906 p.

ROUARD, 1843

Rouard (Étienne).– *Rapport sur les fouilles d'antiquités faites à Aix en 1842*, F. Vitalis, Aix-en-Provence, Commission d'Archéologie d'Aix, 2, 1843, 40 p., 5 pl.

ROUARD, 1844

Rouard (Étienne).– *Rapport sur les fouilles d'antiquités faites à Aix en 1843 et 1844*. Frédéric Vitalis (Commission d'Archéologie d'Aix, 3), Aix-en-Provence, 1844, 68 p., 5 pl.

ROUMÉGOU, 2009

Roumégous (Anaïs).– *Orange et le Vaucluse rhodanien*, Carte archéologique de la Gaule 84-3, Paris, Académie des Inscriptions et Belles Lettres, 2009, 371 p.

ROUSSET, 1972

Rousset (Claude).– « Tectonique. La faille de la Tour de César, au nord-est d'Aix-en-Provence, sépare l'unité autochtone de l'Arc des plis de la Provence septentrionale ; conséquences structurales : le chevauchement nord-provençal », *Compte-rendus de l'Académie des Sciences*, 277 (D), 1972, p. 765-768.

ROUZAUD, 1914

Rouzaud (Henri).– « Note sur les ports antiques de Narbonne », *Bulletin de la Commission archéologique de Narbonne*, XIII, 1914, p. 279-299.

ROUZAUD, 1916

Rouzaud (Henri).– « Note sur les ports antiques de Narbonne », *Bulletin de la Commission archéologique de Narbonne*, 14, 1916, p. 167-197.

RUIZ ESPINOSA et alii, 2004

Ruiz Espinosa (Antonio), Belinchón Castillo (Rocio), Saez Lara (Fernando).– « Evolución de los puertos y fondeaderos en las costas meridionales de la Comunidad Valenciana durante la época romana, sus precedentes ibéricos y su evolución en la alta edad media », in : A. Gallina-Zevi, R. Turchetti (éd), *Le strutture dei porti e degli approdi antichi*, Soveria Mannelli, 2004, p. 23-44.

SABRIÉ, 1989

Sabrié (Raymond).– « Vestiges de deux maisons d'époque romaine à Narbonne », *Revue Archéologique de Narbonnaise*, 22, 1989, p. 191-235.

SABRIÉ, 1999

Sabrié (Raymond).– *Rue Edouard Herriot, rapport d'intervention archéologique pour la dépose d'une mosaïque*, SRA Languedoc-Roussillon, 1999, 24 p.

SABRIÉ, 2002

Sabrié (Raymond).– « Nécropoles et pratiques funéraires », in : E. Dellong, *Narbonne et le Narbonnais*, Carte archéologique de la Gaule 11-1, Paris, Académie des Inscriptions et Belles Lettres, 2002, p. 185-194.

SABRIÉ, 2006

Sabrié (Raymond).– « La *via Domitia* dans la traversée de Narbonne, *Les voies romaines en Méditerranée* », actes des V^e Rencontres européennes en Languedoc-Roussillon, 2006, p. 31-45.

SABRIÉ, SABRIÉ, 1978

Sabrié (Raymond), Sabrié (Maryse).– « Vestiges d'une nécropole du I^{er} siècle et d'un dépotoir augustéen à Maraussan (Narbonne) », *Bulletin de la Commission archéologique de Narbonne*, 40, 1978, p. 83-105.

SABRIÉ, SABRIÉ, 2004

Sabrié (Raymond), Sabrié (Maryse) (dir.).– *Le Clos de la Lombarde à Narbonne, Espaces publics et privés du secteur nord-est*, Montagnac, 12, 2004, 327 p.

SABRIÉ, SABRIÉ, 2006

Sabrié (Raymond), Sabrié (Maryse).– « Un magasin de céramiques sigillées à Narbonne ? », in : S. Mauné, M. Genin (dir.), *Du Rhône aux Pyrénées : aspects de la vie matérielles en Gaule Narbonnaise (fin du I^{er} siècle avant J.-C. - VI^e siècle après J.-C.)*, Montagnac, 2006, p. 83-100.

SABRIÉ, SOLIER, 1992

Sabrié (Raymond), Solier (Yves).– « Découvertes fortuites avenue de la mer en 1980 », *Archéologie en Languedoc*, 95, 1992, p. 104-107.

SABRIÉ et alii, 1997a

Sabrié (Raymond), Sabrié (Maryse), Ginouvez (Olivier).– *Centre-ville, opération de sauvetage urgent*, SRA, Montpellier, 1997, 72 p.

SABRIÉ et alii, 1997b

Sabrié (Raymond), Sabrié (Maryse), Ginouvez (Olivier).– « Vestiges gallo-romains à Narbonne, 74, boulevard Frédéric-Mistral », *Revue archéologique de Narbonnaise*, 30, 1997, p. 219-267.

SACHOT et alii, 2008

Sachot (Gérald), Malignas (Adrien), Convertini (Fabien), Sanchez (Corinne).– « Découverte d'un atelier de céramiques culinaires à Laure-Minervois (Aude) », actes du congrès de L'escala d'Ampurias, Marseille, *SFECAG*, 2008, p. 803-811.

SALOMONE-GAGGERO, 2002

Salomone-Gaggero (Eleonora).– « Istituzioni politiche e figure pubbliche nella Liguria di età imperiale », in : M.-G. Angeli Bertinelli (éd), *La Liguria nell'impero romano : gli imperatori liguri*, Genova, 2002, p. 71-97.

SALOMONE-GAGGERO, 2003

Salomone-Gaggero (Eleonora).– « Vada Sabatia nelle testimonianze antiche », *Atti e Memorie Società Savonese Storia Patria*, 39, 2003, p. 5-26.

SALOMONE-GAGGERO, 2007

Salomone-Gaggero (Eleonora).– « I Liguri fra Cartagine e Roma nel conflitto annibalico », *Atti e Memorie Società Savonese Storia Patria*, 43, 2007, p. 5-34.

SALVIAT, 1982

Salviat (François).– « Les expériences françaises », in : *Archéologie urbaine*, actes du colloque international de Tours, Paris, 1982, p. 265-267.

SANCHEZ, 2009

Sanchez (Corinne).– *Narbonne à l'époque tardo-républicaine (II^e-I^{er} siècles avant n. è.) : Chronologies, commerce et artisanat céramique*, Montpellier, supplément à la Revue archéologique de Narbonnaise, 38, 2009, 492 p.

SANCHEZ, 2010

Sanchez (Corinne) (coord.).– « Sondages archéologiques à Port-la-Nautique (Narbonne, Aude) », in : *PCR Les ports antiques de Narbonne*, volume 4, 2010, 119 p.

SANCHEZ, SIRVENTON, 2000

Sanchez (Corinne), Sirventon (Myriam) (coord.).– *Narbonne, 25 ans d'Archéologie*, Catalogue d'exposition, Narbonne, 2000, 131 p.

SAND, 1980

Sand (Jacques).– « Vestiges d'un grand dépotoir gallo-romain au boulevard 1848, à Narbonne », *Bulletin de la Commission archéologique de Narbonne*, 41, 1980, p. 23-47.

SARDOU, BLANC, 1881

Sardou (Antoine-Léandre), Blanc (Edmond).– « Histoire de la ville d'Antibes par le chevalier Jean Arazi », *Annales Soc. A.-M.*, 4, 1881, p. 1-142.

SAUVAGE et alii, 1996

Sauvage (Laurent), Barberan (Sébastien), Célié (Marc), Guillet (Edmée), Monteil (Martial).– « Nîmes (Gard), 39-43 Avenue Jean-Jaurès. Opération "Ilot Thérond" », DFS, Afan Méditerranée, archives du SRA Languedoc-Roussillon, 1996.

SEAR, 2006

Sear (Frank).– *Roman theatres : an architectural study*, Oxford, 2006, 465 p.

SEGARD, 2009

Segard (Maxence).– *Les Alpes occidentales romaines. Développement urbain et exploitation des ressources des régions de montagne (Gaule narbonnaise, Italie, provinces alpines)*, Paris-Aix-en-Provence, Errance/Centre Camille Jullian, BIAMA, 1, 2009, 285 p.

SETTIS, 1997

Settis (Salvatore).– « Les remplois », in : *Patrimoine, Temps, Espace, Patrimoine en place, Patrimoine déplacé*, actes des Entretiens du Patrimoine, Paris, 1997, p. 67-86.

SILLANO, WEYDERT, 2010

Sillano (Bernard), Weydert (Nicolas).– « Évolution des aménagements portuaires de l'Antiquité à l'époque moderne : l'exemple de la rue de la République à Marseille », in : X. Delestre, H. Marchesi (dir.), *Archéologie des rivages méditerranéens, 50 ans de recherche*, actes du colloque d'Arles 2009, Paris, Errance, 2010, p. 115-121.

SIGNOLI et alii, 2007

Signoli (Michel), Chevé (Dominique), Adalian (Pascal), Böetsch (Gilles), Dutour (Olivier).– *Peste : entre épidémies et sociétés*, Firenze University Press, 2007, 411 p.

SILLANO et alii, 2007a

Sillano (Bernard) (dir.), Parent (Florence), Chappuis (Cécile), Maurin (Michel), Cuzon (Josiane).– *Parking République, à Marseille*, Rapport Final d'Opération, 2007, 2 vol.

SILLANO et alii, 2007b

Sillano (Bernard) (dir.), Parent (Florence), Weydert (Nicolas).– *D'un quai à l'autre, bassin de stockage Sadi-Carnot, surverse Vieux-port, rue de la République, à Marseille*, Rapport Final d'Opération, 2007, 2 vol.

SINTÈS, 1990a

Sintès (Claude).– *Carnets de fouilles d'une presqu'île*, *Revue d'Arles*, 2, 1990, 62 p.

SINTÈS, 1990b

Sintès (Claude) (dir.).– *Document d'évaluation du patrimoine archéologique de la ville d'Arles*, Paris, 1990, 142 p., 20 plans.

SIVAN et alii, 2006

Sivan (Olivier), Dubar (Michel), Barra (Catherine).– « Organisation géométrique et modalités d'occupation des terrasses marines quaternaires au nord d'Antibes », *Archéam, saison 2005 – 2006*, 13, Nice : Cercle d'Histoire et d'Archéologie des Alpes-Maritimes, 2006, p. 18-25.

SOLIER, 1965

Solier (Yves).– « Fouilles et découvertes à Narbonne et dans le Narbonnais (1964-1965) », *Bulletin de la Commission archéologique de Narbonne*, 28, 1965, p. 63-90.

SOLIER, 1968

Solier (Yves).– « Fouilles et découvertes à Narbonne et dans le Narbonnais (1966-1967) », *Bulletin de la Commission archéologique de Narbonne*, 30, 1968, p. 11-47.

SOLIER, 1970

Solier (Yves).– « Fouilles et découvertes récentes à Narbonne et dans le Narbonnais (période gallo-romaine), années 1968-1969 », *Bulletin de la Commission archéologique de Narbonne*, 32, 1970, p. 97-158.

SOLIER, 1981

Solier (Yves).– « Les épaves de Gruissan », *Archaeonautica*, 3, 1981, p. 8-264

SOLIER, 1986

Solier (Yves).– *Narbonne (Aude), Les monuments antiques et médiévaux. Le Musée Archéologique et le Musée Lapidaire*, Paris, Guide archéologique de la France, 8, 1986, 147 p.

SOLIER, 1990

Solier (Yves).– *Narbonne et la mer de l'Antiquité à nos jours*, Musée Archéologique de Narbonne, Narbonne, 1990, 121 p.

SOLIER, GIRY, 1973

Solier (Yves), Giry (Joseph).– « Les recherches archéologiques à Montlaurès, état des questions », *Narbonne, archéologie et histoire*, 1, Montpellier, 1973, p. 77-111.

SOTINEL, 2004

Sotinel (Claire).– « La disparition des lieux de culte païens en Occident : enjeux et méthodes », in : M. Narcy, É. Rebillard, *Hellénisme et Christianisme*, presse universitaire du Septentrion, Lille, 2004, p. 35-60.

SPADEA, MARTINO, 2004

Spadea (Giuseppina), Martino (Gian Piero).– « La Liguria marittima dopo la caduta dell'Impero, il quadro delle ricerche archeologiche », in : L. De Maria, R. Turchetti (éd.), *Rotte e porti del Mediterraneo dopo la caduta dell'Impero romano d'Occidente*, IV seminario, Genova, Soveria Mannelli, 2004, p. 253-273.

TCHERNIA, 2002

Tchernia (André).– « L'arrivée de l'huile de Bétique sur le limes germanique : Wiershowski contre Remesal », in :

L. Rivet, M. Sciallano (ed.), *Vivre, produire et échanger : reflets méditerranéens. Mélanges offerts à Bernard Liou*, Montagnac, Éd. M. Mergoïl, 2002, p. 319-324.

TERRER, 1990

Terrer (Danièle).– « Un portrait de Commode à Fréjus », *Revue archéologique de Narbonnaise*, 23, 1990, p. 235-236.

TEXIER, 1849

Texier (Charles).– *Mémoires sur la ville et le port de Fréjus*, Paris, Mémoires présentés par divers savants à l'Académie des Inscriptions et Belles-Lettres de l'Institut National de France, 2^e série, II, 1849, p. 169-277, 6 pl.h.t.

TEYSSIER, LOPEZ, 2005

Teyssier (Éric), Lopez (Brice).– *Gladiateurs, des sources à l'expérimentation*, Paris, Errance, 2005, 155 p.

THERNOT, 2005

Thernot (Robert).– « La période romaine (-50/400) : L'urbanisation du quartier du Port », in : P. Mellinand (dir.), *Espace Bargemon à Marseille (Bouches-du-Rhône)*, Nîmes, Rapport Final d'Opération, 2005, p. 395-410.

THERNOT, 2007a

Thernot (Robert) (dir.).– « L'aqueduc antique de la Font Vieille à Antibes : les travaux du XVIII^e siècle et les fouilles récentes du quartier du Val Claret », Nice, *ARCHEAM saison 2006/2007*, Cercle d'Histoire et d'Archéologie des Alpes-Maritimes, 2007, p. 137-149.

THERNOT, 2007b

Thernot (Robert).– « Antibes, 14 rue du Migrainier », *BSR DRAC-PACA*, 2006, 2007, p. 75-76.

THERNOT, 2008

Thernot (Robert).– « Amphithéâtre de Cimiez », Nice, *Archéologie de la France – informations*, 2008, 163 p.

THERNOT, 2010a

Thernot (Robert).– « Antibes, place Mariejol, montée Dor de la Souchère », *BSR DRAC-PACA*, 2009, 2010, p. 58-59.

THERNOT, 2010b

Thernot (Robert).– « Le tour de la Provence romaine. Destins d'amphithéâtres... », in : M. Pasqualini, R. Thernot, *L'amphithéâtre de Fréjus et les monuments de spectacle en Gaule du Sud (Gallia Narbonensis et Alpes Maritimae)*, Catalogue d'exposition, 2010, p. 39-40.

THERNOT et alii, 2011

Thernot (Robert) (dir.), Barra (C.), Coutelas (A.), Duval (L.), Maurin (M.), Sivan (O.).– « L'aqueduc de la Font Vieille à Antibes à la lumière des travaux du XVIII^e siècle et des fouilles récentes », *Revue archéologique de Narbonnaise*, 42, 2011, p. 11-24.

THOLLARD, 2009

Thollard (Patrick).– *La Gaule selon Strabon, Du texte à l'archéologie*, Paris-Aix-en-Provence, Errance/Centre Camille Jullian, BIAMA, 2, 2009, 261 p.

TODISCO, BERGER, 2009

Todisco (Dominique), Berger (Jean-François).– « Géo-archéologie fluviale et stratigraphie sédimentaire », in : K.-Y. Cotto, H. Garcia (dir.), *Chemin de Valescure à Fréjus (Var)*, Fréjus, p. 57-88.

TOURNAL, 1859

Tournal (Paul).– « L'ancien port de Narbonne ». In : P.-A. Boudard, *Essai sur la numismatique ibérienne précédé*

de recherches sur l'alphabet et la langue des ibères, Paris, 1859, p. 250-251.

TRANOY et alii, 2000

Crubézy (Éric), Lorans (Élisabeth), Masset (Claude), Perrin (Franck), Tranoy (Laurence).– *Archéologie funéraire*, Paris, Errance;Archéologiques, 2000, 207 p.

TRÉZINY, 2000

Tréziny (Henri).– « Les lieux de cultes dans Marseille grecque », in : A. Hermay, H. Tréziny (éd.), *Les cultes des cités phocéennes*, actes du colloque international organisé par le Centre Camille Jullian, Aix-en-Provence/Marseille, 1999, *Études Massaliètes*, 6, 2000, p. 81-99.

TRÉZINY, 2001

Tréziny (Henri).– « Les caves Saint-Sauveur et les forums de Marseille », in : M. Bouiron, H. Tréziny, B. Bizot, A. Guilcher, J. Guyon, M. Pagni, *Marseille, Trames et paysages urbains de Gyptis au Roi René*, actes du colloque de Marseille 1999, Aix-en-Provence, *Études Massaliètes*, 7, 2001, p. 213-223.

TRÉZINY, 2005

Tréziny (Henri).– « Topographie, urbanisme et architecture de Marseille pendant l'Antiquité », in : M. Rothé, H. Tréziny, *Marseille et ses alentours*, Carte archéologique de la Gaule 13-3, Paris, Académie des Inscriptions et Belles Lettres, 2005, p. 230-244.

TRÉZINY, 2010

Tréziny (Henri) (ed.).– *Grecs et indigènes de la Catalogne à la mer noire*, actes des rencontres du programme européen Ramses 2006-2008, Paris-Aix-en-Provence, Errance/ Centre Camille Jullian, BIAMA, 3, 2010, 716 p.

UGGERI, 2004

Uggeri (Giovanni).– « L'*Itinerarium maritimum* e la Liguria », in : *Insediamenti e territorio. Viabilità in Liguria tra I e VII secolo d.C.*, Bordighera, 2004, p. 20-47.

VARÈNE, 1988

Varène (Pierre).– *L'enceinte gallo-romaine de Nîmes. Les murs et les tours*, Paris, CNRS, supplément à Gallia 53, 1988, 179 p. et pl. h.t.

VERDEIL, 1967

Verdeil (Pierre).– « Essai de paléo-hydrographie de l'Aude », *Bulletin de la Société d'Études Scientifiques de l'Aude*, XLVII, 1967, p. 66-105.

WHITTON, POTTS, 2000

Whitton (B.-A.), Potts M. (Eds.) – *The Ecology of Cyanobacteria: Their Diversity in Time and Space*, Dordrecht, Kluwer Academic Publishers, 669 p.

WIBLÉ, 2008

Wiblé (François).– *Martigny-la-romaine*, Martigny, 2008.

