

Le infrastrutture portuali di *Tergeste* (*X regio, Venetia et Histria*)

Paola VENTURA,
Ministero della Cultura. Soprintendenza ABAP FVG, Trieste (I)

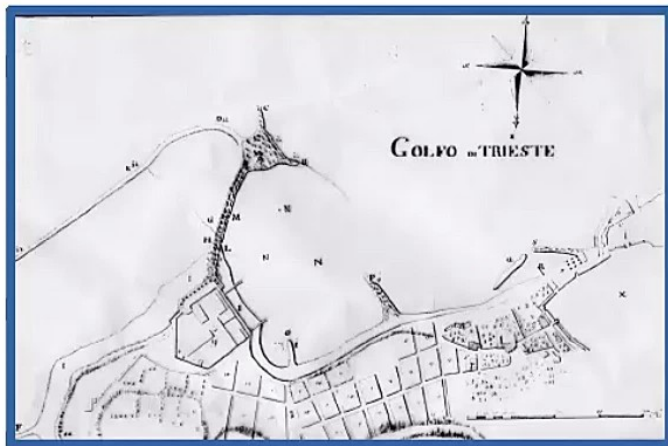


P. Kandler, *Albo storico topografico della città e del territorio di Trieste*, 1856

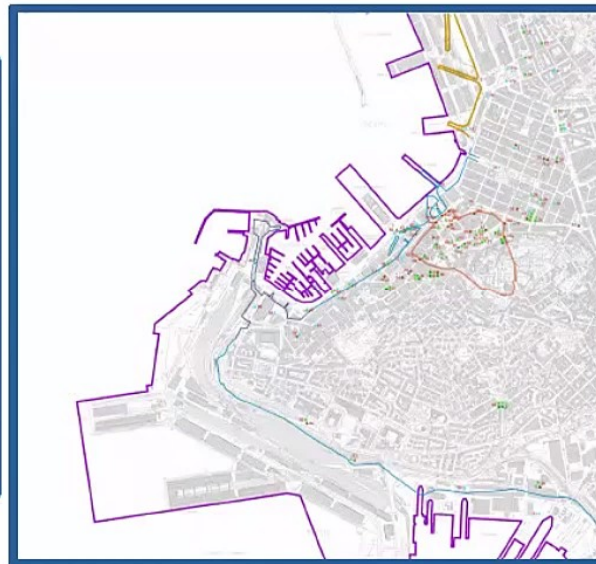




P. Ventura - Le infrastrutture portuali di *Tergeste*



Ignoto
Progetto per il Borgo dei Santi Martiri e per il nuovo molo dello Zucco, 1745



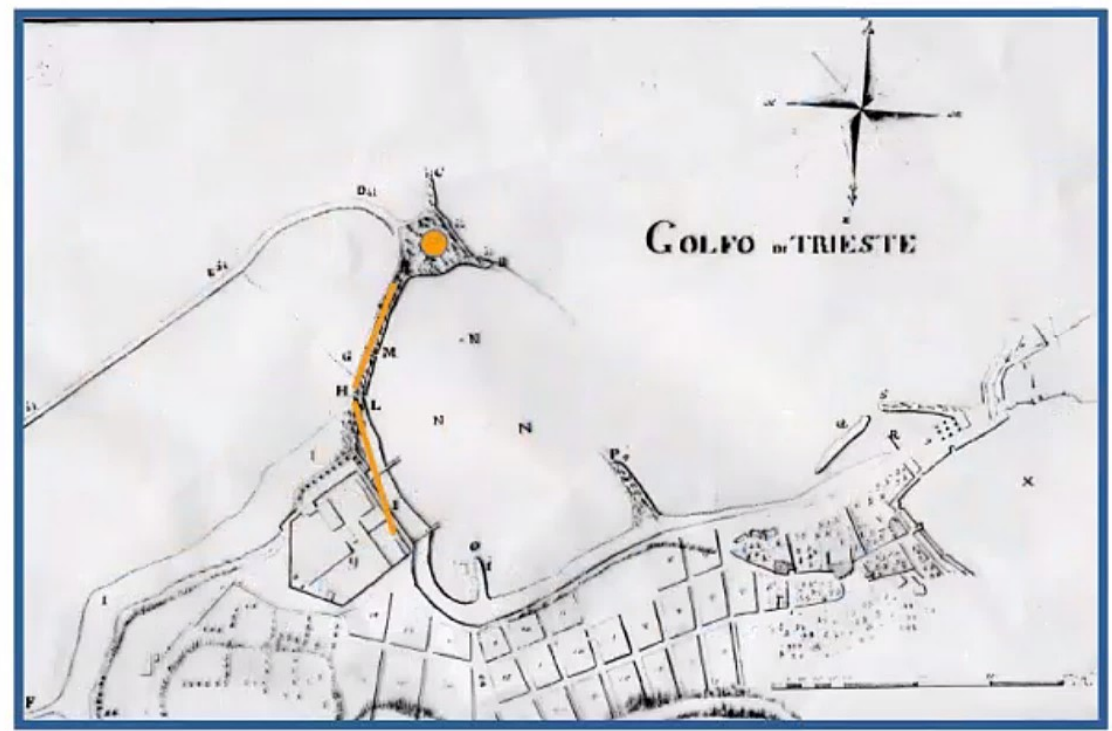
Autorità Portuale di Trieste – Archeotest
Piano Regolatore Portuale – Viarch, 2018



Entre Mares



P. Ventura - Le infrastrutture portuali di Trieste



The "external harbour": molo dello "Zucco" – molo Venezia (Ireneo della Croce, 1698)






P. Ventura - Le infrastrutture portuali di Trieste



The "city harbour": Via Cavana and via Capitelli






P. Ventura - Le infrastrutture portuali di Tergeste

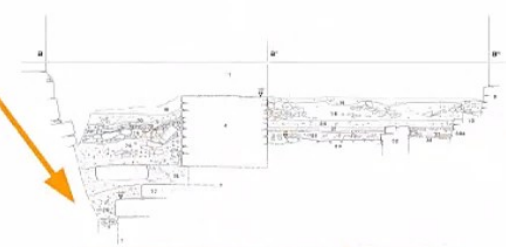


The "city harbour":
- Via Cavana, the bank and warehouse (?) (2nd half I AD – V AD)





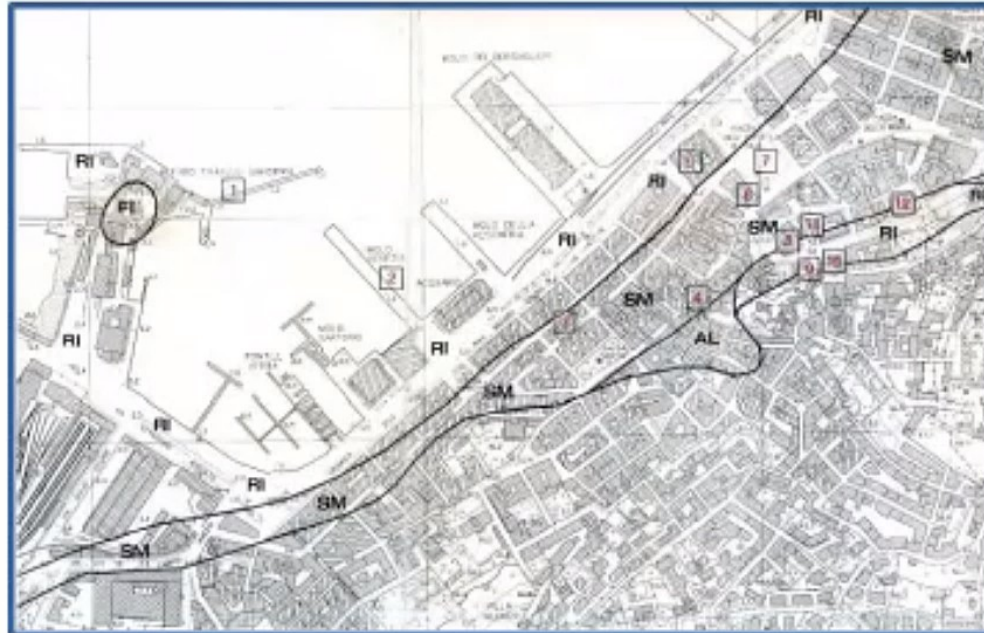
P. Ventura - Le infrastrutture portuali di Tergeste



The "city harbour": Via Cavazzeni, bank (I AD) and late antique city walls (V AD)



P. Ventura - Le infrastrutture portuali di Trieste



RI = riporti
SM = sedimenti marini
AL = alluvioni e terreni eluvio-colluviali
FI = Flysch marnoso arenaceo

L. Ballarin, B. Grego, Carta delle facies litologiche, da P. Riavez, *Il porto antico di Trieste. Osservazioni sulle strutture portuali attestate nella zona di Cavana precedentemente alla costruzione del Borgo Giuseppino*, "AMSIA", n.s., 43, 1995, pp. 69-89.



Entre Mares



P. Ventura - Le infrastrutture portuali di Tergeste

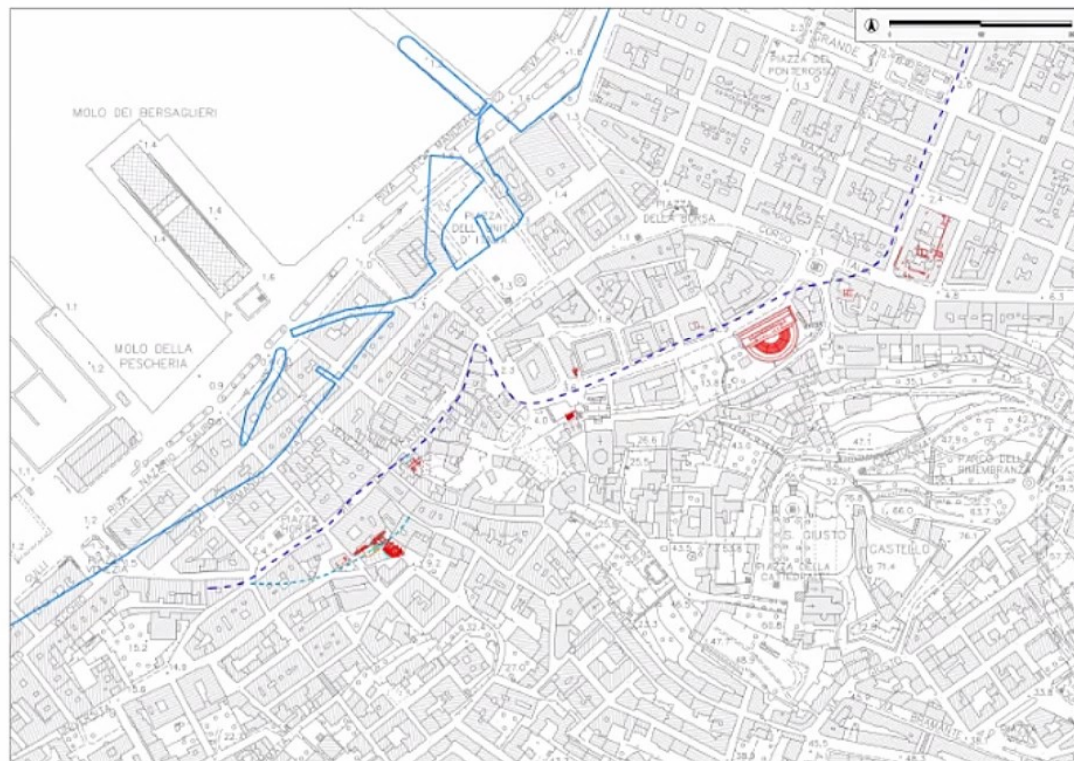


R. Auriemma, S. Karinja (ed.), Terre di mare. L'archeologia dei paesaggi costieri e le variazioni climatiche (Trieste 2007), Trieste - Piran 2008






P. Ventura - Le infrastrutture portuali di Tergeste

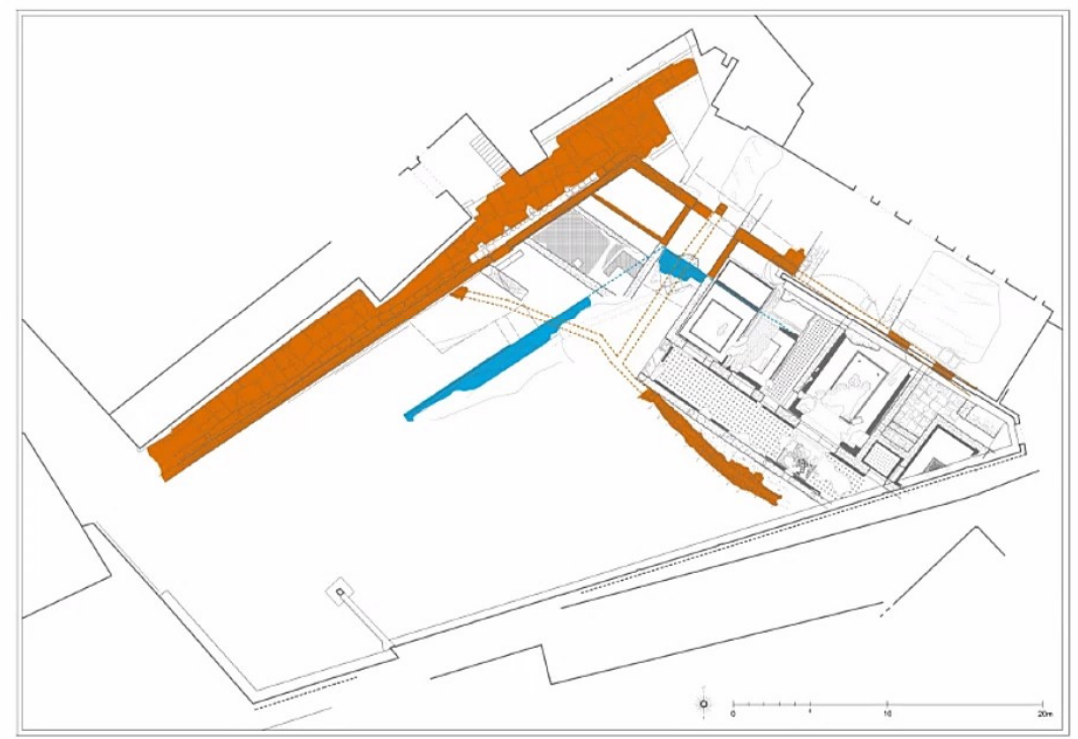


The coastline in the XVIII century and in Roman time, with evidence of harbour structures (and main monuments nearby) – elab. M. Braini






P. Ventura - Le infrastrutture portuali di Tergeste



Park S. Lucia, the coastline in Caesarian-Augustan time / coastal street and suburban villa, I(-III) AD






P. Ventura - Le infrastrutture portuali di Tergeste



Park S. Lucia, the bank (Caesarian-Augustan time)



Entre Mares



P. Ventura - Le infrastrutture portuali di *Tergeste*



PROG. 211
17=480 12=100 12=800
14=480 12=180 40=420
10=120 40=440

Park S. Lucia, the bank (Caesarian-Augustan time)



Entre Mares

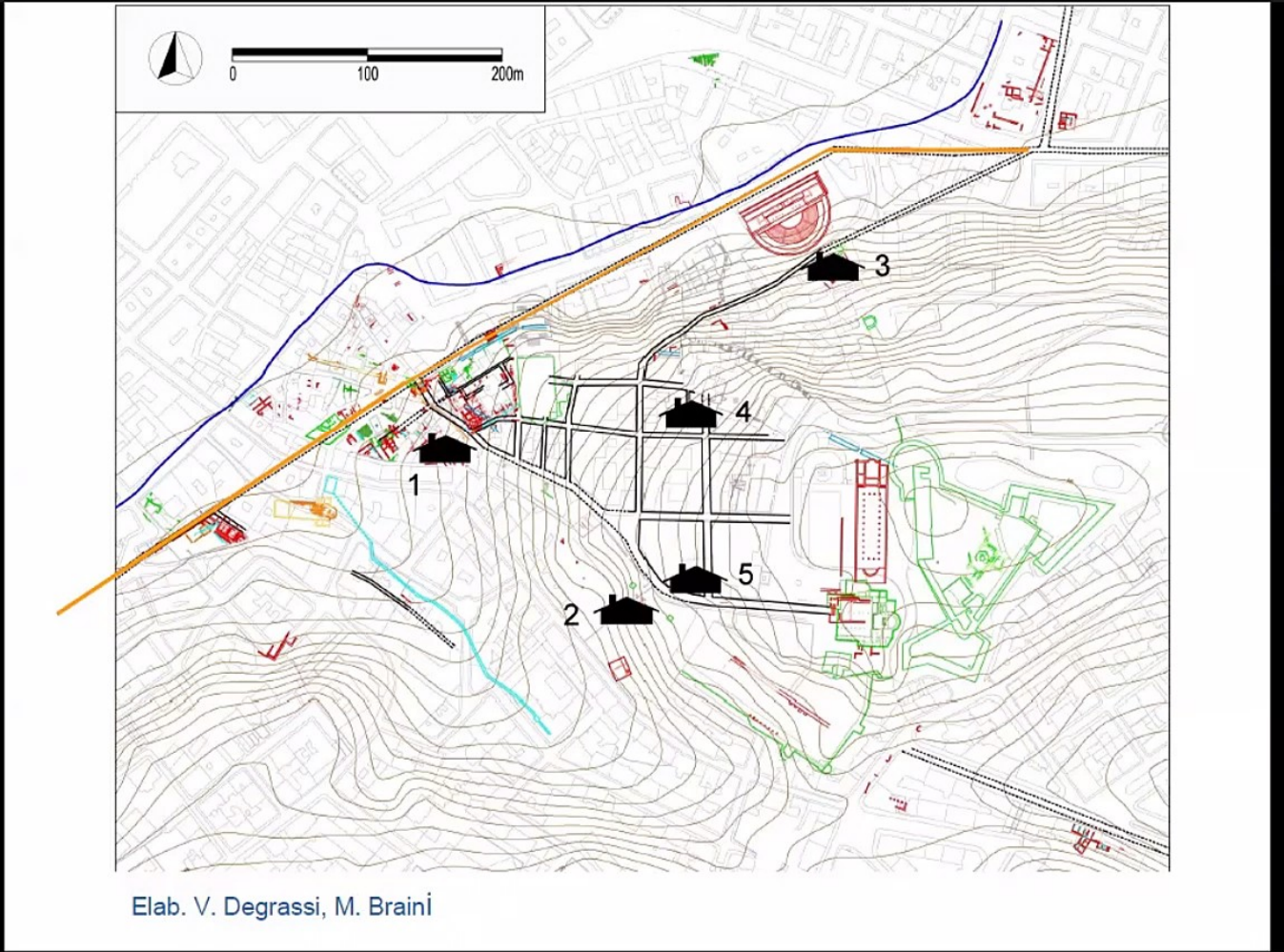


P. Ventura - Le infrastrutture portuali di Tergeste



Park S. Lucia, the coastal street (I AD) and suburban villa (I-III AD)





Elab. V. Degrassi, M. Braini

