

Ancona. Lungomare Vanvitelli.

Strutture di epoca romana e medievale venute in luce con gli scavi 1998-2001 nell'arco portuale anconetano

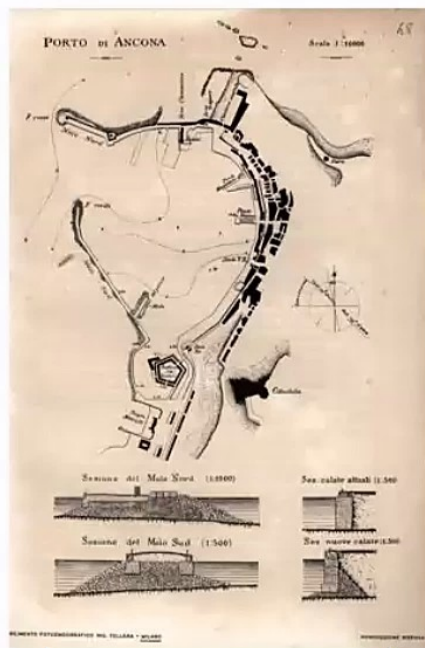


- **Maria Raffaella Ciuccarelli**, Soprintendenza Archeologia Belle Arti e Paesaggio delle Marche
- **Monica Salvini**, Soprintendenza Archeologia Belle Arti e Paesaggio per la città metropolitana di Firenze e Province di Pistoia e Prato



Elena Martelli

Il porto agli inizi del 1900



Carta del 1905



Fotografia della rada con gli scogli di Santa Lucia



Via Saffi, strada che riprendeva l'antica linea di costa



Elena Martelli

I bombardamenti aerei del 1943



Demolizioni post
belliche in via
Sottomare. Strutture
di epoca romana



Ricostruzioni post belliche (anni '50-'60)

**Costruzione del Lungomare Vanvitelli
Ex via Saffi, 1954 e 2002**



1952, Colonnato



Edificio di rappresentanza di una corporazione?



Elena Martelli

Ricostruzioni post belliche (anni '50-'60)

Edifici legati alle associazioni professionali (*corpora*)

Ostia, Piazzale delle Corporazioni

Ancona, ex via Saffi



Pavimento con tabula dedicatoria, fine II sec.d.C.



Mosaico con imbarcazione e *modius* dei commercianti cagliaritari (II sec.d.C.)

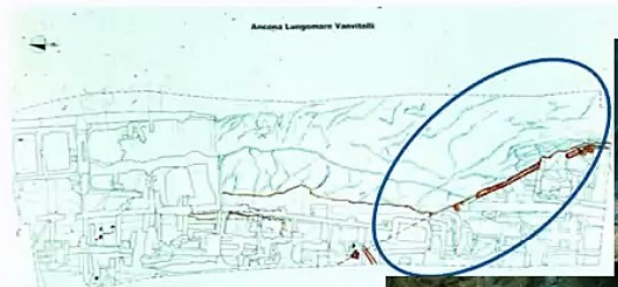


Elena Martelli

Scavi 1998-2001



Fase tardo repubblicana Mura con andamento SE-NO



Elena Martelli

Fase tardo republicana




Elena Martelli



Fase augusteo-traiana



Elena Martelli



Lungomare Vanvitelli, scavi di fine anni '90:
Edifici voltati attribuiti a periodo traiano



Courtesy of Google maps



Elena Martelli

Cisterna in relazione a magazzini



Graffito rappresentante una nave a vele spiegate




Ricostruzione ipotetica del porto in epoca imperiale



Fila di ambienti allungati verso il mare con "canalette"



Strada lastricata formata da lastre di sottile spessore in arenaria, che correva alle spalle di un portico



Elena Martelli