


**INTRODUCTION**

**A LA FORTIFICATION**

**DEDIEE A MONSIEUR LE DUC DE BOURGOGNE,**

*Par son tres humble serviteur  
Le Fr.*

*Paris Chez Hautbour dans l'Isle du Palais sur le Quay de l'Orloge a la Sphere Royale avec Pri. du Roy.*

The central section of the title page features a large, ornate royal coat of arms of France, positioned above the main title. The text is arranged in a formal, centered layout. The word 'INTRODUCTION' is in a large, bold, serif font. Below it, 'A LA FORTIFICATION' is also in a large, bold, serif font. The dedication 'DEDIEE A MONSIEUR LE DUC DE BOURGOGNE,' is in a smaller, bold, serif font. The author's name 'Le Fr.' is in a smaller, italicized font. At the bottom, the publisher's information is written in a small, italicized font.



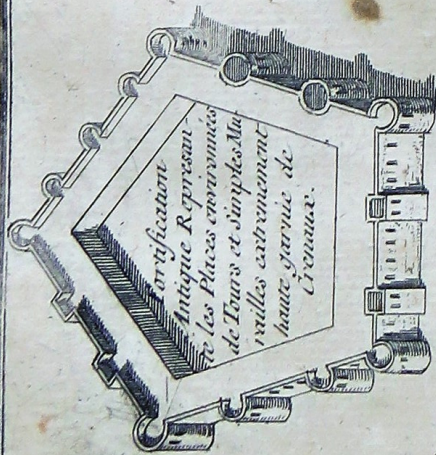
**TABLE des Plans** Contenus en cet Ouvrage divisés selon l'Ordre qu'on a jugé le plus Convenable.

N <sup>o</sup>	Lieu	Province	N <sup>o</sup>	Lieu	Province
178.	Gotembourg, en Suède		140.	Carniagnol	VILLES D'ITALIE
179.	Kaminiec, en Pologne		141.	Comi	
180.	Belgrade	Hongrie	142.	Nice	
181.	Plan de Mongast		143.	Veüe de Nice	
182.	Veüe de Mongast		144.	Projet de Nice	
183.	Constantinople	Grece	145.	Pignerol	
184.	les Dar-danelles		146.	Turin	
185.	Tripoli		147.	Verceil	
186.	Port d'Alger	Cote de Barbarie	148.	Verüe	
187.	Isle de Malthe		149.	Veüe de Verüe	
188.	Ville de Malthe		150.	Ville Franche	
189.	Table ou Echel. Geograph.		151.	Bat. de la Marsaille	
			152.	Milanais	
			153.	Montmeüan	
			154.	Veüe de Montmeüan	
			155.	Casal Monferrat	
			156.	Valence. Milane &	
			157.	Genes, Cap. de sa Republiq.	
			158.	Livorne, Toscane	
			159.	Civita Vecchia, de l'Eglise	
			160.	Siracuse, Sicile	
					VILLES D'ESPAGNE
			161.	Fontarabie	
			162.	le Passage	
			163.	Belgaurde	
			164.	Colhaure	
			165.	Perpignan	
			166.	Prix de Moulouin	
			167.	Bare lone	
			168.	Prof. de Barcelone	
			169.	Campredon	
			170.	Gerone	
			171.	En. de Guene	
			172.	Palamos	
			173.	Roses	
			174.	Cadis	
			175.	Detrit de Gibraltar	
			176.	Pycerda, en Cerigine	
			177.	Mont Louis dans le Confl.	
					VILLES D'ALLEMAGNE
			97.	Dinant	
			99.	Huy	
			100.	Lieje	
			101.	Maestricht 1667	
			102.	Maestricht 1690	
			103.	Indiers, du Duché de Juliers	
			104.	Abb. de S. Mar tin	
			105.	Coblenz, et Hermenshan	
			106.	Enn. de Tres	
			107.	Mont Royal	
			108.	Bonne, de Cologne	
			109.	Rheims, de Catzenell.	
			110.	Eberembourg de la Pr. de la Sgr	
			111.	Algerence Cap. de l'Electorat	
			112.	Philisbourg de Spire	
			113.	En. de Francfort	
			114.	Francfort sur le Main	
			115.	Heidelberg	
			116.	Mannheim	
			117.	Heilbron	
			118.	Cumpen, sur le Baile	
			119.	Beipert	
			120.	Brisach	
			121.	Cump de Weil	
			122.	Fort Louis du Rhein	
			123.	Fribourg	
			124.	Vüe de Fribourg	
			125.	Hague nau	
			126.	Huvingue	
			127.	Laudan	
			128.	Schelshtat	
			129.	Strasbourg	
			130.	Enn. de Strasbourg	
			131.	Augsbourg, en Souabe	
			132.	Carlsbourg, Brene	
			133.	Hambourg, sur l'Elbe	
			134.	Ratsbourg, en Saxe	
			135.	Stettin, en Pomeranie	
			136.	Vienne, en Autriche	
			137.	Wisnar, Meckelbourg	
			138.	Basle, Cap. de son Canton	
			139.	Geneve, Cap. de sa Republiq.	
					VILLES DES PAÏS BAS
			57.	Bery S. Winoc	
			58.	Dendermonde	
			59.	Donquerque	
			60.	Enuons de Donquerque	
			61.	Fort S. Francois S. Louis et la Kenique	
			62.	Gand	
			63.	Gravelines	
			64.	Ipres	
			65.	Lille	
			66.	Nieuport	
			67.	Ostende	
			68.	Oudenarde	
			69.	Sas de Gand	
			70.	Tournay	
			71.	Arras	
			72.	Bethune	
			73.	S. Omer	
			74.	Ath	
			75.	Conde	
			76.	Combat de Leuse	
			77.	Combat de Stenkerke	
			78.	Mauberge	
			79.	Mons 1690	
			80.	Mons 1695	
			81.	Philippeville	
			82.	le Quenoy	
			83.	Valenciennes	
			84.	Brusse lles	
			85.	Bat. de Verwind	
			86.	Charleroy	
			87.	Charlemont	
			88.	Namur 1691	
			89.	Namur 1695	
			90.	Anvers Mar. du S. Emp.	
			91.	Cambry en Cambresis	
			92.	Montmedy	
			93.	Luxembourg	
			94.	Thionville	
			95.	Amsterdan	
			96.	Maer den	

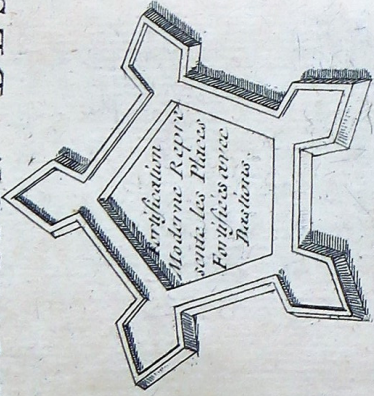
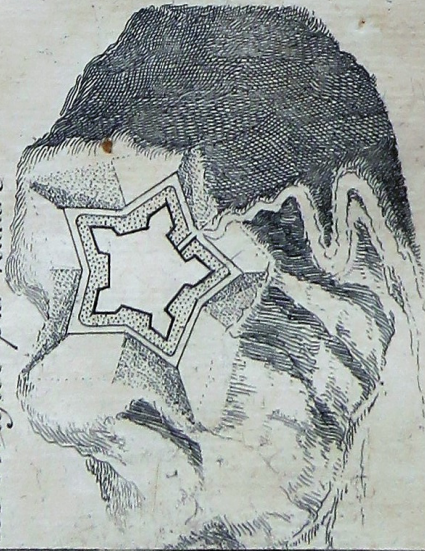
Avertissement  
La 7. et 8. partie des  
Forces de l'Europe,  
qu'on a mis au jour au  
mois de Janvier 1695.  
Termine le dessein qu'on  
avoit de donner au public  
les principales Villes  
Forces de l'Europe.  
mais comme il rest  
encor un grand nombre  
de Villes et autres lieux  
considerables l'Auteur  
espere donner au Com-  
mencement de Chaque  
Annee sous le nom de  
Supplement les Plans  
südelles qui luy seront  
communiques et quel  
sera Graver sans en fixer  
le nombre et qui ce  
vendront PARIS.  
dans l'Isle du Palais a  
la Sphere Royale 1705.



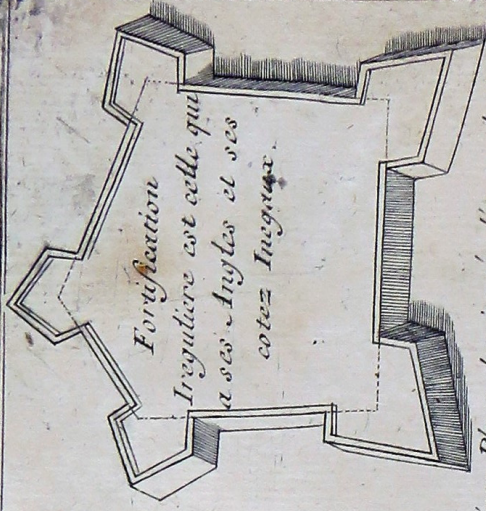
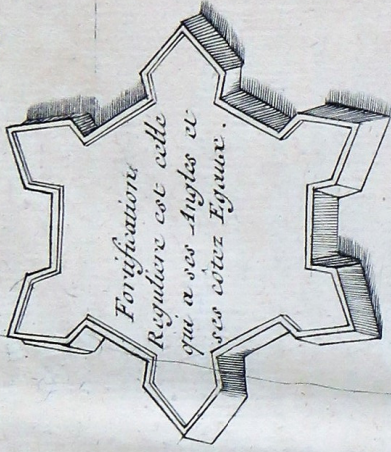
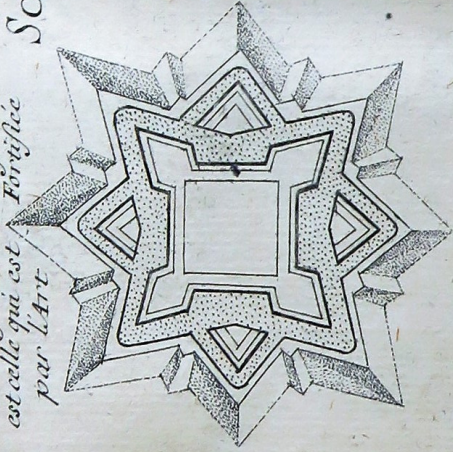
DIVISION DES FORTIFICATIONS




Fortification Naturelle est celle qui est Fortifiée par Nature



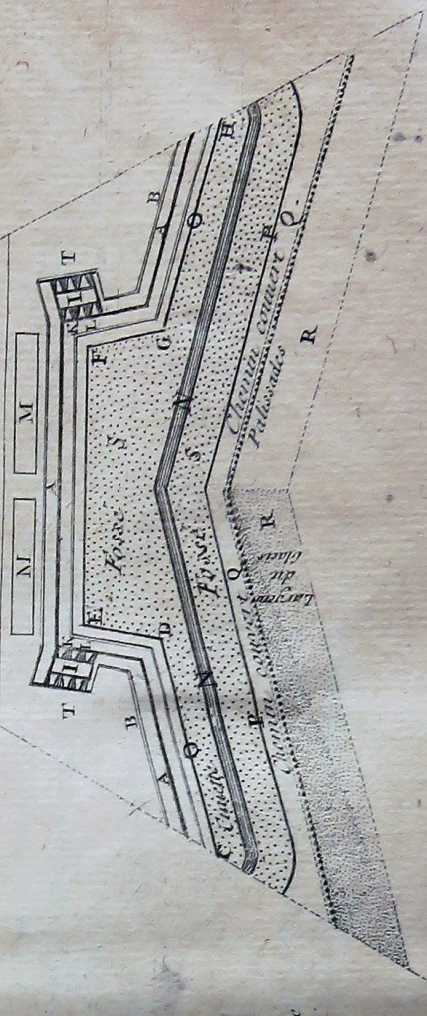
Fortification Artificielle est celle qui est Fortifiée par l'Art



SCENOGRAPHIE Est la Representation d'une Place dessinée d'après le Naturel

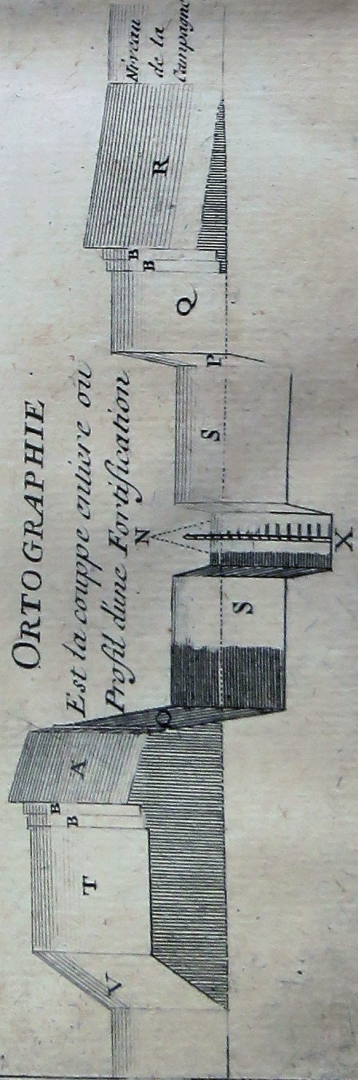


ICOGNOGRAPHIE Est la Representation des Places par leurs Plan.

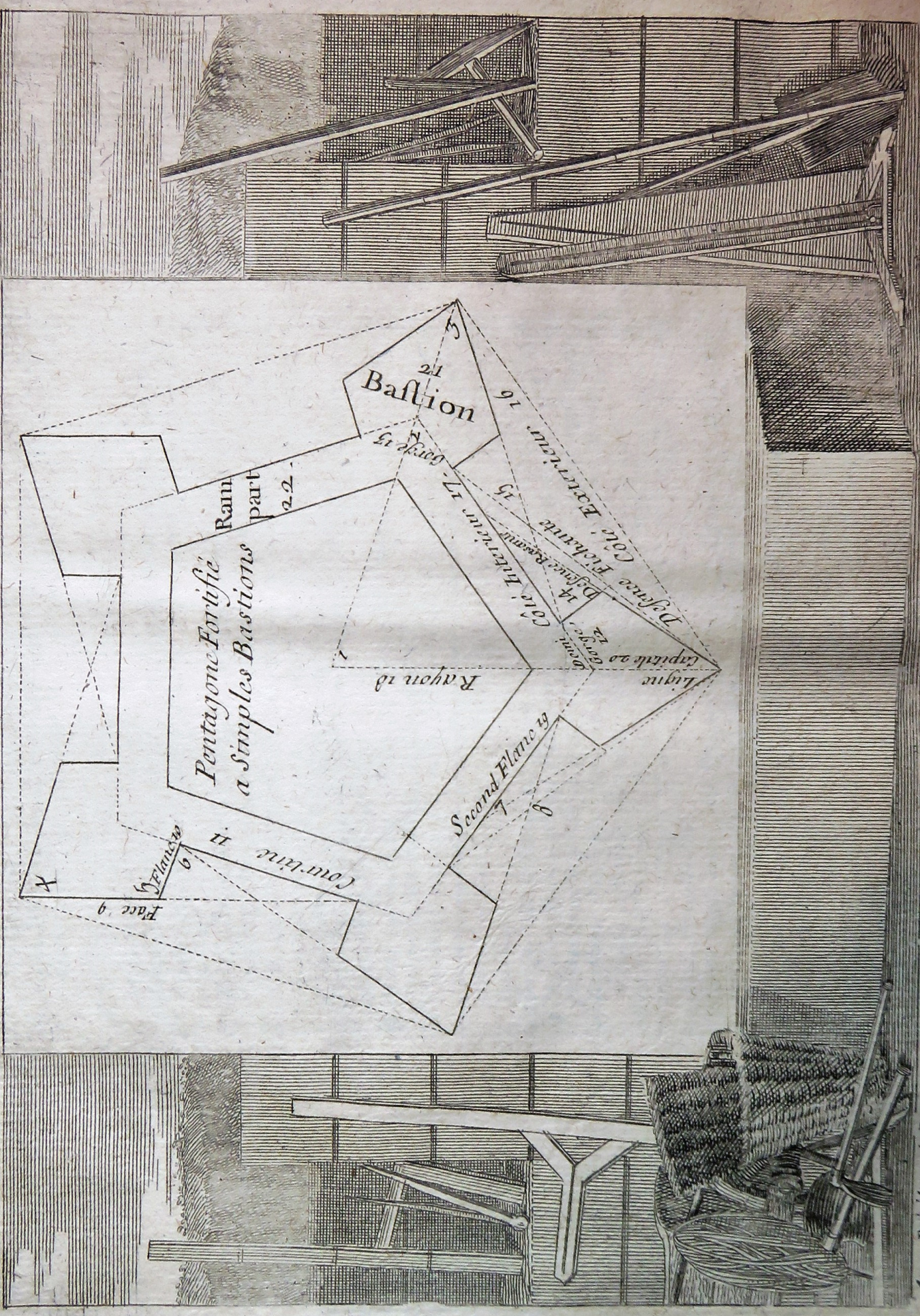


ORTOGRAPHIE

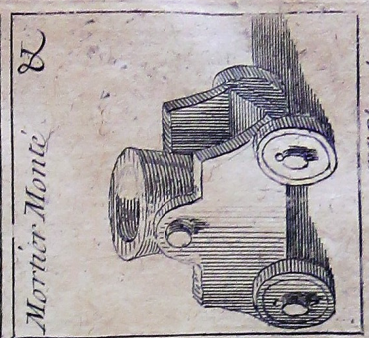


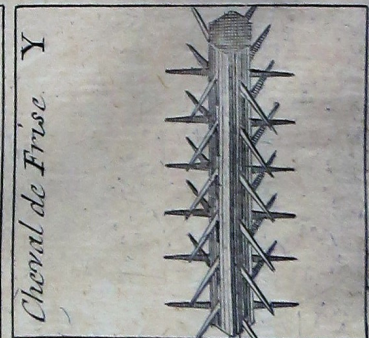
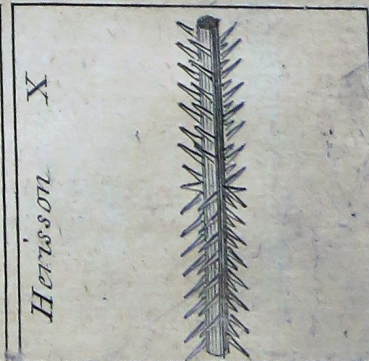



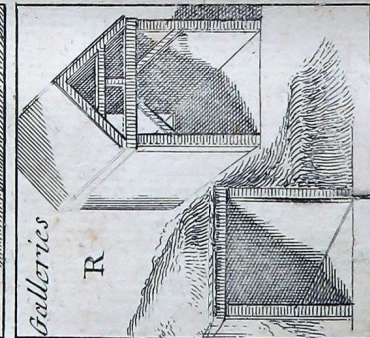
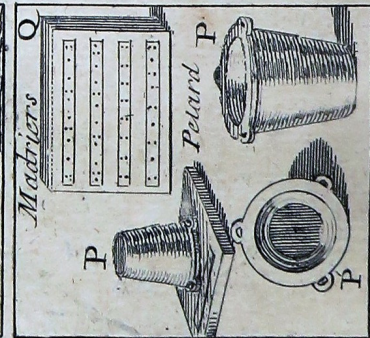
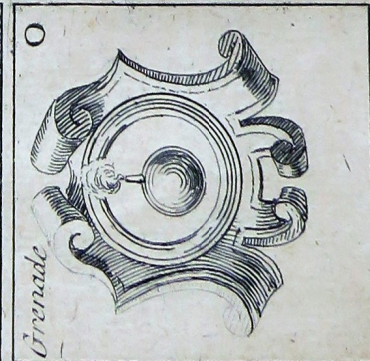
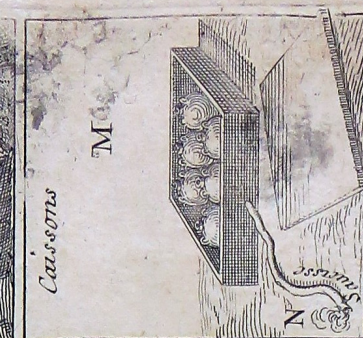

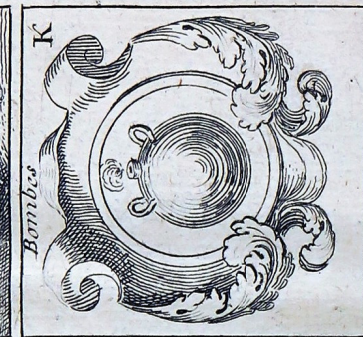

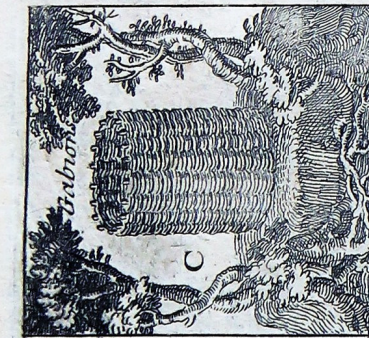


Est la coupe entiere ou Profil d'une Fortification













# LE PORT D'ALGER,

ALGER, est une ville forte, et un Port, sur la Mer Méditerranée, située en Afrique, sur la côte de Barbarie, à 38. degrés, 12. m<sup>es</sup> de Latitude, et 21. degré, 3. m<sup>es</sup> de Longitude, elle est la capitale d'un Royaume, de même nom, gouvernée par un Dey, sous la protection du grand Seigneur, les habitants de cette Place, sont tous Pirates, ou corsaires.

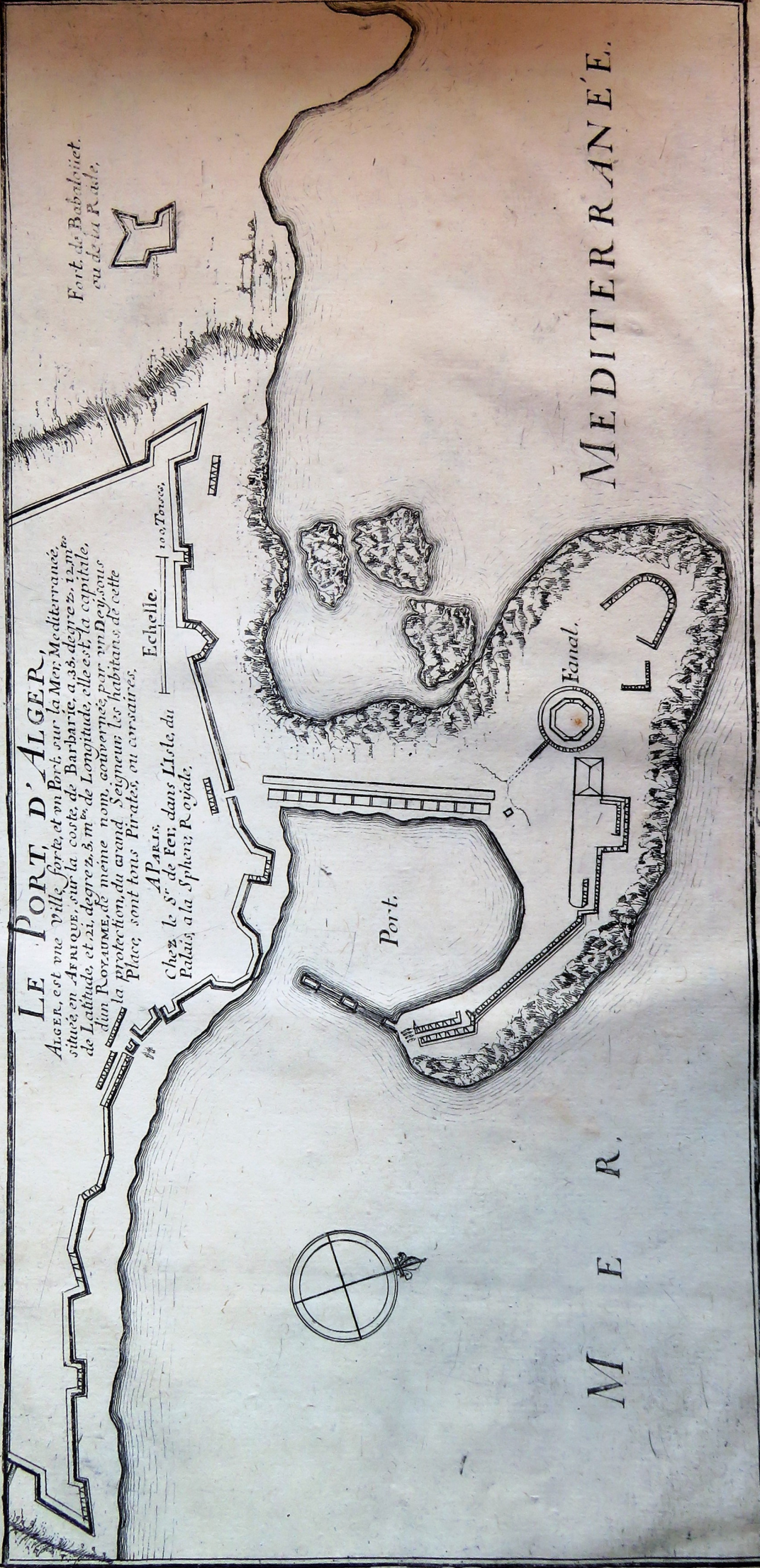
APRES  
chez le S<sup>r</sup> de Fer, dans l'Isle du Palais, à la Sphère Royale.

Fort de Babouinet.  
ou de la Rable,



Echelle.

100 Toises.



Canal.

Port.

MEDITERRANÉE.

M E R.



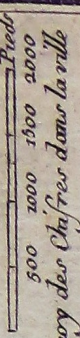
Westerwijkse F.

# AMSTERDAM

Ville Capitale du Comte de Hollande  
fameux port de Mer Sur le Zuider zee  
à l'Embouchure de l'Amstel à 52.D. 24.M.  
de Lat. et 22.D. 53.M. de Long.  
le Nom des Bastions

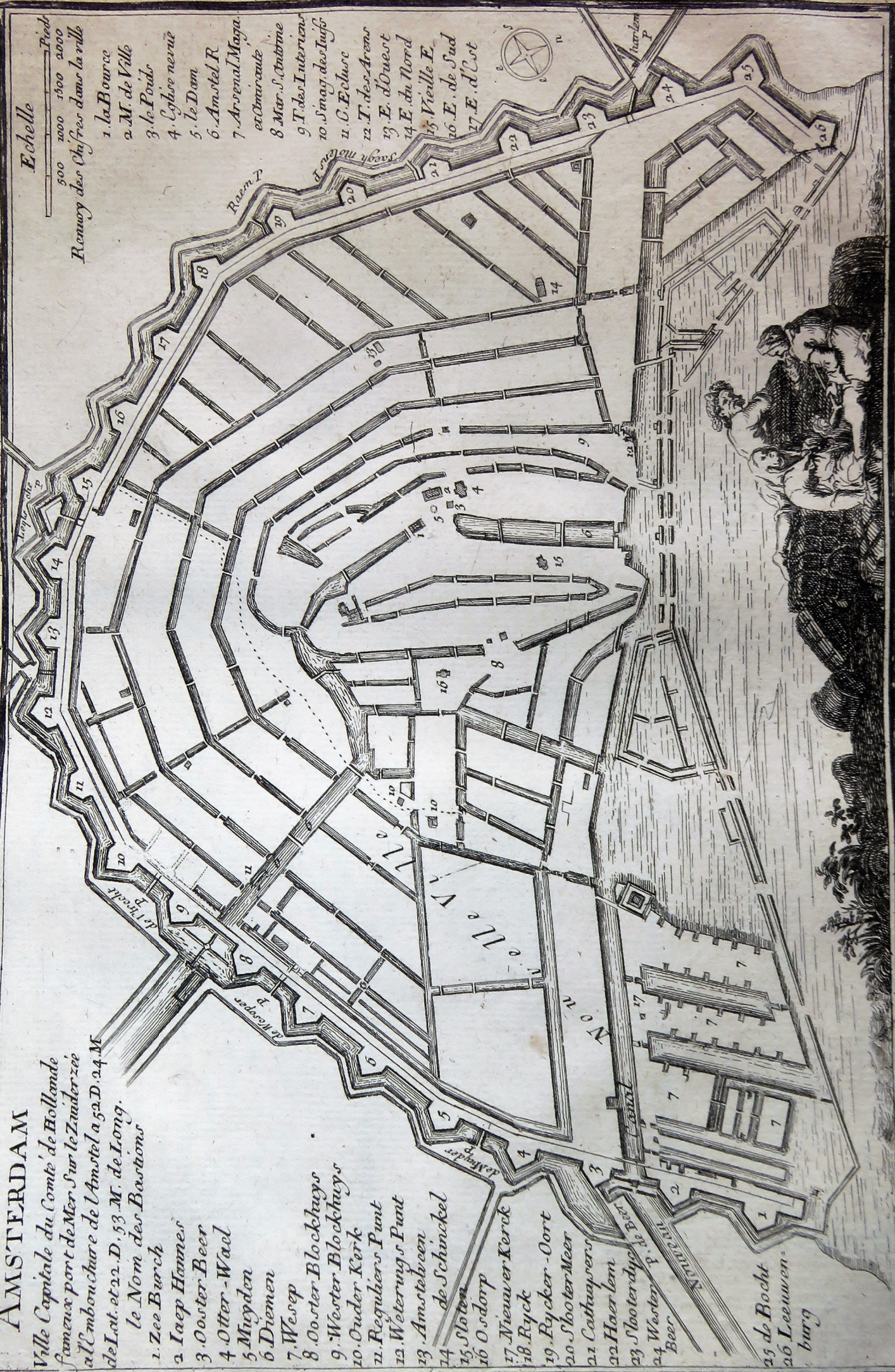
1. Zee Burch
2. Jaep Hanne
3. Ooster Beer
4. Otter-Wael
5. Myyden
6. Diemen
7. Wesep
8. Ooster Blockhuys
9. Wester Blockhuys
10. Ouder Kerk
11. Regubiers Pint
12. Wetering s Pint
13. Amstebveen
14. de Schinckel
15. Sloten
16. O.scorp
17. Nieuwer Kerk
18. Ryck
19. Rycker-Oort
20. Sooter Meer
21. Cathuyvers
22. Haer Iem
23. Sooter dyck
24. Wester Beer
25. de Bocht
26. Leeuwenburg

## Echelle



Remuy des Chiffres dans la ville

1. la Bource
2. M. de Ville
3. le Poids
4. Eglise neuve
5. le Dam
6. Amstel R.
7. Arsenal Maga. et Charcutz
8. Mar. S. Anbrme
9. T. des Interieur
10. Sinag. des Juifs
11. C. Eclairc
12. T. des Arens
13. E. d'Ouest
14. E. du Nord
15. Vieille E.
16. E. de Sud
17. E. d'Est



a Paris chez le Sr de Fer dans l'Hotel du Palais a la Sphere Royale avec Privilege du Roy 1703



**ANTIBES** Ville et Port  
de Mer de Provence sur la Mer  
Mediterranee Situee a 43 degrez 40.  
Minutes de Latitude 26. degrez 30.  
Minutes de Longitude.



Ingenieur Geographe

1000 Toises



# VEUE, DE CONSTANTINOPLE.



St Demetrius,

Palais de Constantin,

la Solimanie,

Le Terreno,

la vallee, Galata,

les Tour de Belisair,

Le Terreno,

la vallee, Galata,

les Serrail,

Pointe du Serrail Magasin, de Cour-chiwu,

Botaniquere,

Tephana

Tour de Leandre,

Canal de la Mer, Noir.

Tour de Serrail,

seculari,

Port de Calcedoine,

Port de Calcedoine,

Port de Calcedoine,

Port de Calcedoine,

Port de Calcedoine,

## Bosphore, de Thrace,

Fontarikiok,

Port de Calcedoine,

seculari,

Tour de Serrail,

Tour de Leandre,

## Canal de la Mer, Noir.

seculari,

Tour de Serrail,

Port de Calcedoine,

Port de Calcedoine,

Port de Calcedoine,

Port de Calcedoine,













CADIX, ville considerable, fameux port sur  
 l'occean, dans la province d'Andalousie, en  
 Espagne, située dans une Isle, a 36. degrez,  
 16. m<sup>es</sup> de latitude, et a 10. degrez, 30. m<sup>es</sup> de  
 longitude. A Paris, chez le Sr de Fer, dans l'isle  
 du Palais, a la Sphère Royale,  
 avec privilege, du Roy, 1705.

Echelle  
 une lieue






## COLLIOURE

Ville forte sur la mer Méditerranée,  
aux frontières de France et d'Espagne  
du Comte de Roussillon au Roy depuis  
l'an 1642. elle est située à 42. degrés  
50. minutes de latitude et à 23.  
degrés 40. minutes de longitude

Echelle



M. E. R. M. E. D. I. T. E. R. R. A. N. E. E.



# VEUE DES DARDANELLES, DE CONSTANTINOPLÉ,



Constantinople,

Mont. Olimpe,

Golfe de Niree,

Mont.  
Ida,

Mer: de Marmara,

Marmara,

Isle de

Lampsaque

Gallipoli,

Les Dar

danelles, le Sinoir,

Hellespont

Chateau,  
Neuf, d'Europe,

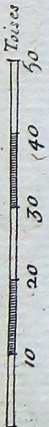
Chateau  
Neuf, d'Asie,

Monte  
Ruines, de Troye,

Cap:  
Seyre,



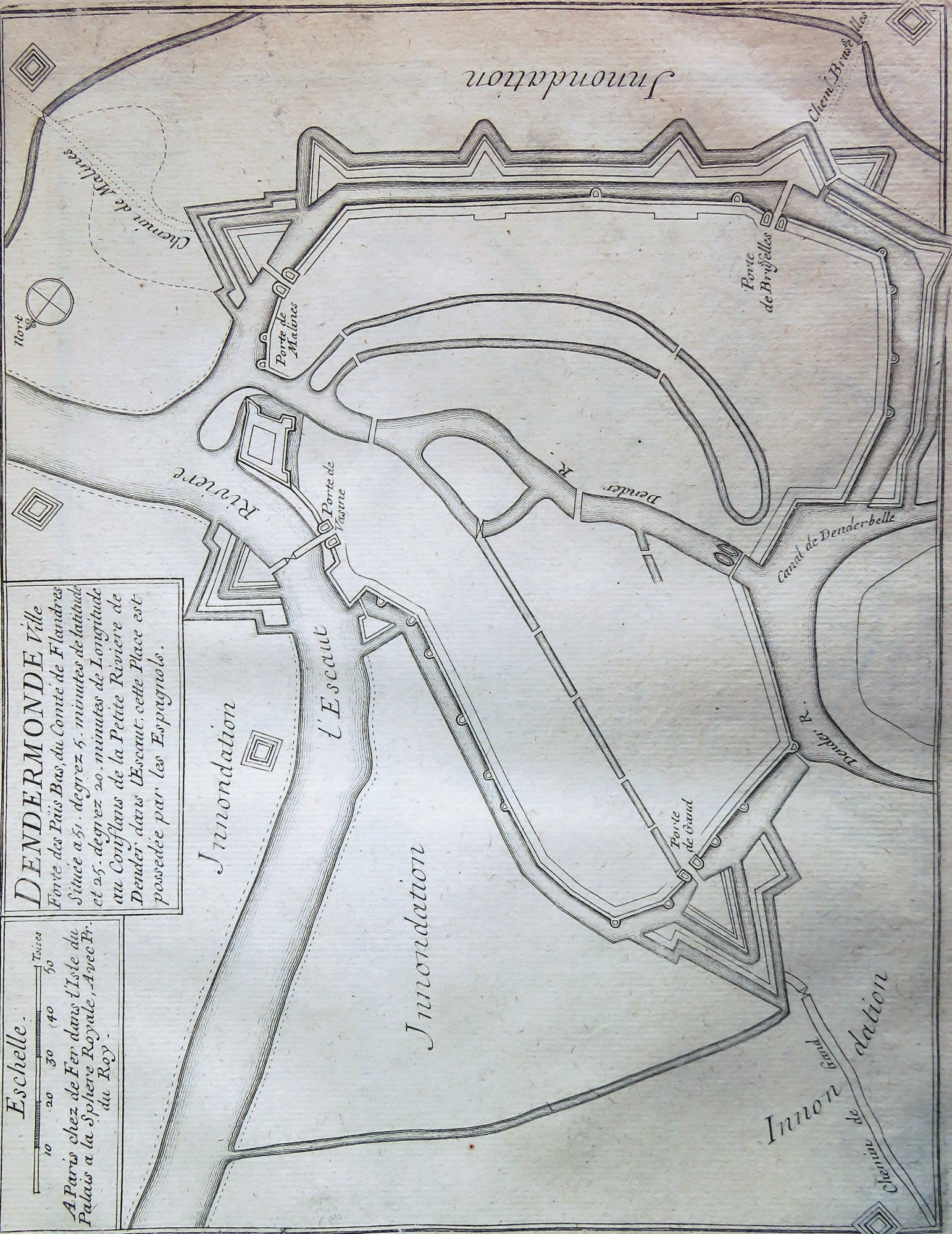
*Eschelle.*



*A Paris chez de Fer dans l'Isle du Palais a la Sphere Royale, Avec Pr. du Roy.*

**DENDERMONDE Ville**

*Foré des Pais Bas, du Comté de Flandres  
Située a 51. degrez 6. minutes de latitude  
et 25. degrez 20. minutes de Longitude  
au Conflans de la Petite Riviere de  
Dender dans l'Escaut, cette Place est  
possedée par les Espagnols.*





MEDITERRANÉE  
MER

Faubourg de Lazaret

de Befagno

Fort de la  
Torre

Encuve  
Nouvelle

St  
Barthelemi

B. St  
Catherine

P. de la  
Rue Neuve

P. de la  
Rue

Hauture  
de Carignan

Castelletto

P. de  
Carbon

Port  
Franc

Batterie

St  
Bernabe

P. St  
Marthe

PORT

Batterie

Nouveau  
Mole

Nouvelle  
Protections

P. St  
Thomas

Palais  
Doric

P. de  
S. Pierre

Encuve  
Nouvelle

Hauture de N. Seigneur de Belvedere

Boulevard de St Pierre d'Armi

M. van Loon sc.

Torrent de Ponzera

Echelle

Des Mils Pas Geometrique  
500. 1000.

A Paris Chez les S<sup>r</sup> De Fer  
dans l'Isle du Palais sur le Quay  
de l'Orloge à la Sphère Royale.  
Avec Priv. du Roy, 1705.

DE DIX  
M<sup>rs</sup> le Marquis Jacques Lomellini  
Envoyé Extraordinaire de la Serenissime  
Republique de Genes, apres de  
sa Majesté.

GENES dite  
perbe Fameux  
sur la Mer Mediterranée  
née Capitale d'une Re-  
publique de memes  
nom située à 43. Degr.  
20. Min. de Latitudo et  
31. Degr. de Longitudo, la  
elle est la plus grande et la  
plus Marchande et la  
plus Importante de  
toute l'Italie Occi-  
dentale.



**LE DÉTROIT DE GIBRALTAR,**  
 par lequel l'Océan, entre dans la Mer Méditerranée,  
 et qui sépare l'Europe de l'Afrique, a 35. degrés, 40. m.<sup>es</sup>  
 de latitude, et a 4. degrés, 10. m.<sup>es</sup> de longitude, selon  
 les dernières observations;

Echelle par le degré de longitude

4 lieues

1 lieue

1/2 lieue

1/4 lieue

1/8 lieue

1/16 lieue

1/32 lieue

1/64 lieue

1/128 lieue

1/256 lieue

1/512 lieue

1/1024 lieue

1/2048 lieue

1/4096 lieue

1/8192 lieue

1/16384 lieue

1/32768 lieue

1/65536 lieue

1/131072 lieue

1/262144 lieue

1/524288 lieue

1/1048576 lieue

1/2097152 lieue

1/4194304 lieue

1/8388608 lieue

1/16777216 lieue

1/33554432 lieue

1/67108864 lieue

1/134217728 lieue

1/268435456 lieue

1/536870912 lieue

COSTE DEUROPE

Partie d'Espagne

Gibraltar

Cap. Gibraltar

Cap. Trafalgar

Isle St Pierre

Colonne d'Hercule

Cádiz

Baye

Port de St. Pierre

Port de St. Augustin

Port de St. Jean

Port de St. Louis

Port de St. Charles

Port de St. Philippe

Port de St. Sébastien

Port de St. James

Port de St. George

Port de St. Andrew

Port de St. David

Port de St. Martin

Port de St. Peter

Port de St. Paul

Port de St. John

Port de St. Thomas

Port de St. James

Port de St. George

Port de St. Andrew

Port de St. David

Port de St. Martin

Port de St. Peter

Port de St. Paul

Port de St. John

Port de St. Thomas

Port de St. James

Port de St. George

Port de St. Andrew

Port de St. David

Port de St. Martin

Port de St. Peter

Port de St. Paul

Port de St. John

Port de St. Thomas

Port de St. James

Port de St. George

Port de St. Andrew

Port de St. David

Port de St. Martin

Port de St. Peter

Port de St. Paul

Port de St. John

Port de St. Thomas

Port de St. James

Port de St. George

Port de St. Andrew

Port de St. David

Port de St. Martin

Port de St. Peter

Port de St. Paul

Port de St. John

Port de St. Thomas

Port de St. James

Port de St. George

Port de St. Andrew

Port de St. David

Port de St. Martin

Port de St. Peter

Port de St. Paul

Port de St. John

Port de St. Thomas

Port de St. James

Port de St. George

Port de St. Andrew

Port de St. David

Port de St. Martin

Port de St. Peter

Port de St. Paul

Port de St. John

Port de St. Thomas

Port de St. James

Port de St. George

Port de St. Andrew

Port de St. David

Port de St. Martin

Port de St. Peter

Port de St. Paul

Port de St. John

Port de St. Thomas

Port de St. James

Port de St. George

Port de St. Andrew

Port de St. David

Port de St. Martin

Port de St. Peter

Port de St. Paul

Port de St. John

Port de St. Thomas

Port de St. James

Port de St. George

Port de St. Andrew

Port de St. David

Port de St. Martin

Port de St. Peter

Port de St. Paul

Port de St. John

Port de St. Thomas

Port de St. James

Port de St. George

Port de St. Andrew

Port de St. David

Port de St. Martin

Port de St. Peter

Port de St. Paul

Port de St. John

Port de St. Thomas

Port de St. James

Port de St. George

Port de St. Andrew

Port de St. David

Port de St. Martin

Port de St. Peter

Port de St. Paul

Port de St. John

Port de St. Thomas

Port de St. James

Port de St. George

Port de St. Andrew

Port de St. David

Port de St. Martin

Port de St. Peter

Port de St. Paul

Port de St. John

Port de St. Thomas

Port de St. James

Port de St. George

Port de St. Andrew

Port de St. David

Port de St. Martin

Port de St. Peter

Port de St. Paul

Port de St. John

Port de St. Thomas

Port de St. James

Port de St. George

Port de St. Andrew

Port de St. David

Port de St. Martin

Port de St. Peter

Port de St. Paul

Port de St. John

Port de St. Thomas

Port de St. James

Port de St. George

Port de St. Andrew

Port de St. David

Port de St. Martin

Port de St. Peter

Port de St. Paul

Port de St. John

Port de St. Thomas

Port de St. James

Port de St. George

Port de St. Andrew

Port de St. David

Port de St. Martin

Port de St. Peter

Port de St. Paul

Port de St. John

Port de St. Thomas

Port de St. James

Port de St. George

Port de St. Andrew

Port de St. David

Port de St. Martin

Port de St. Peter

Port de St. Paul

Port de St. John

Port de St. Thomas

Port de St. James

Port de St. George

Port de St. Andrew

Port de St. David

Port de St. Martin

Port de St. Peter

Port de St. Paul

Port de St. John

Port de St. Thomas

Port de St. James

Port de St. George

Port de St. Andrew

Port de St. David

Port de St. Martin

Port de St. Peter

Port de St. Paul

Port de St. John

Port de St. Thomas

Port de St. James

Port de St. George

Port de St. Andrew

Port de St. David

Port de St. Martin

Port de St. Peter

Port de St. Paul

Port de St. John

Port de St. Thomas

Port de St. James

Port de St. George

Port de St. Andrew

Port de St. David

Port de St. Martin

Port de St. Peter

Port de St. Paul

Port de St. John

Port de St. Thomas

Port de St. James

Port de St. George

Port de St. Andrew

Port de St. David

Port de St. Martin

Port de St. Peter

Port de St. Paul

Port de St. John

Port de St. Thomas

Port de St. James

Port de St. George

Port de St. Andrew

Port de St. David

Port de St. Martin

Port de St. Peter

Port de St. Paul

Port de St. John

Port de St. Thomas

Port de St. James

Port de St. George

Port de St. Andrew

Port de St. David

Port de St. Martin

Port de St. Peter

Port de St. Paul

Port de St. John

Port de St. Thomas

Port de St. James

Port de St. George

Port de St. Andrew

Port de St. David

Port de St. Martin

Port de St. Peter

Port de St. Paul

Port de St. John

Port de St. Thomas

Port de St. James

Port de St. George

Port de St. Andrew

Port de St. David

Port de St. Martin

Port de St. Peter

Port de St. Paul

Port de St. John

Port de St. Thomas

Port de St. James

Port de St. George

Port de St. Andrew

Port de St. David

Port de St. Martin

Port de St. Peter

Port de St. Paul

Port de St. John



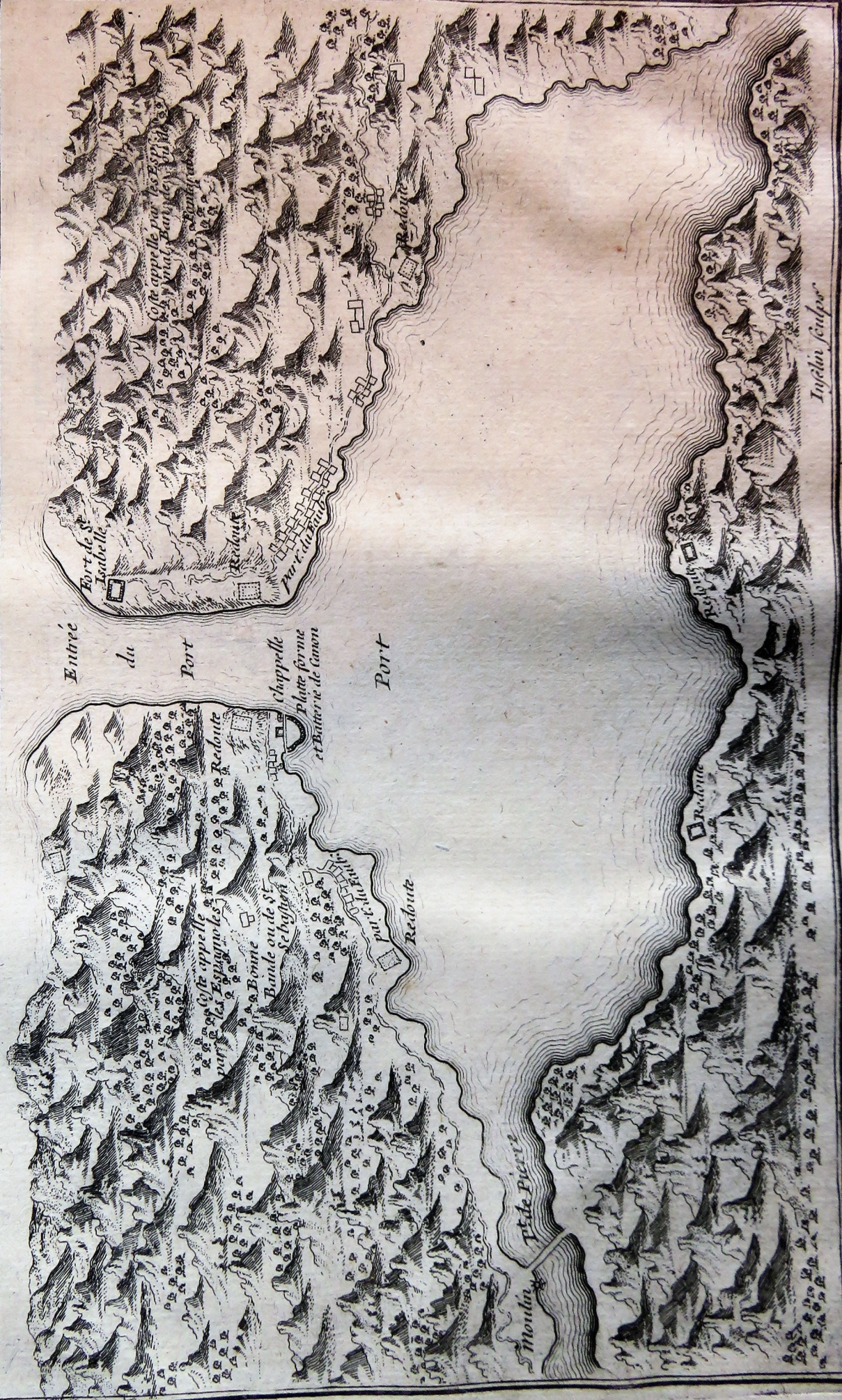
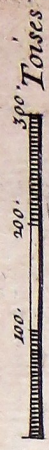




**PLAN DU PORT DU PASSAGE EN ESPAGNE** située dans la Province de Biscaye sur l'Océan entre  
 Fontarabie et St-Sebastien à 43. degrés 36. minutes de Latitude et à 17. degrés 45. minutes de Longitude les Redoutes  
 Faites avec des Points n'ont esté que Projectées.

Paris chez le S<sup>r</sup>. de Fer dans l'Isle du Palais à la Sphere Royale avec Privilège du Roy. 1705.

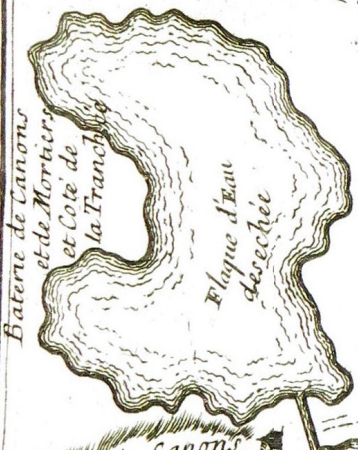
Echelle





**FONTARABIE, Port de mer sur l'Océan et Ville forte d'Espagne de la Province de Biscaye située sur la Petite Riv. de Bidassoa à 43. degrés 35. minutes de Latitude et à 17. degrés 50. minutes de Longitude.**

*Avis chez le S. de Fer. avec Privilège du Roy.*



Batterie de Canons et de Mortiers

Batterie de Canons et de Mortiers

Porte Royale

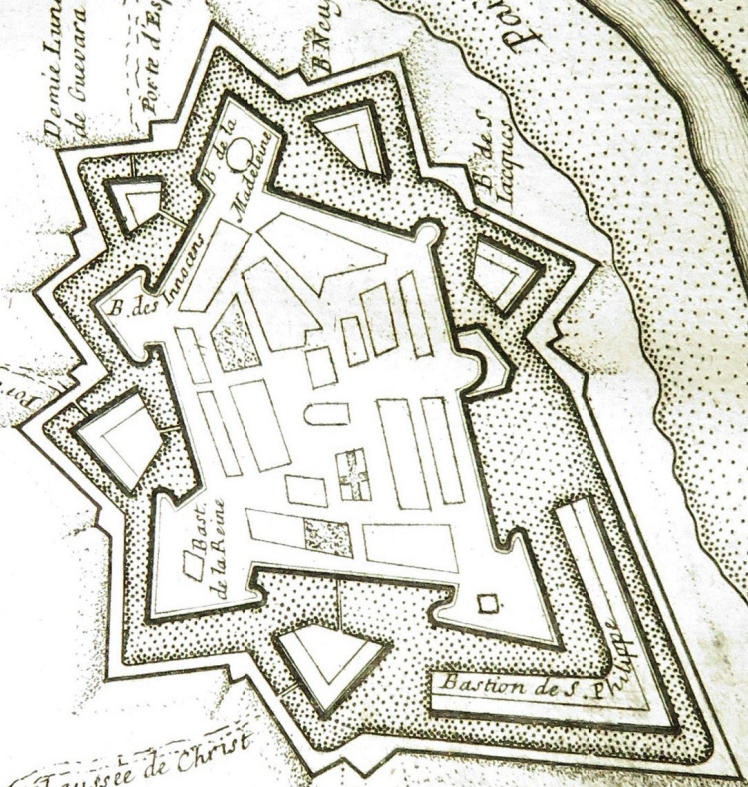
Plaque d'Eau deséchée

Chaussée de Christ

Porte d'Eau

Cabaret

Brigueterie



Demic Lune de Cuervara

Philick

Porte d'Espagn.

Porte Royale

B. de S. Jacques

B. de S. Pierre

B. de la Reine

B. de la Madeleine

B. de S. Louis

Bastion de S. Pierre

Riv. de Bidassoa

Pays Junonide de haute Mer

Pays Junonide de haute Mer

Cent Soixante Toises

Tour de Lasta

Maisons de Pedens

Plaque d'Eau deséchée

Chaussée de Christ

Porte d'Eau

Cabaret

Brigueterie



Cent Soixante Toises

Pays Junonide de haute Mer

Pays Junonide de haute Mer

Pays Junonide de haute Mer

insélu fait



PLANS DES VIEILLES  
ET NOUVELLES FORTIF.  
DE MALTHE.

Situées dans l'Isle du meme nom

A Paris

Chez le S. de Fer dans l'Isle du Palais  
a la Sphere Royale. avec P. du R. 1705



1. Reclus du Marquis St Ange
2. Fortifications de floriane
3. Vieille Cité cyelles St Marguerite
4. Bastion de la langue Garihiane
5. Bast. de la langue Italienne
6. Bast. de la langue de France
7. Bast. de la lang. de Provence
8. Bast. de la lang. d'Auvergne
9. Bast. de la lang. d'Ar-ragon
10. Bast. de la lang. Allemande
11. Jardins du grand Maître  
et porte Mont

M & R M E D J E R R A S T E



**HAVRE - DE - GRACE**  
 Cette Ville est une des plus fortes de l'Europe, et son Port un des plus sûrs, avec une très belle Citadelle. Située à l'Embouchure de la Rivière de Seine, au Pays de Cauc, à 49 degrés 40 minutes de Latitude et 21 degrés 10 minutes de Longitude. Elle fut Bâtie par le Roy François premier en 1509, et de puis quelques Années fortifiée en l'estat qu'elle se voit aujourd'hui.



M. BOYCHERE DE LA SEINE

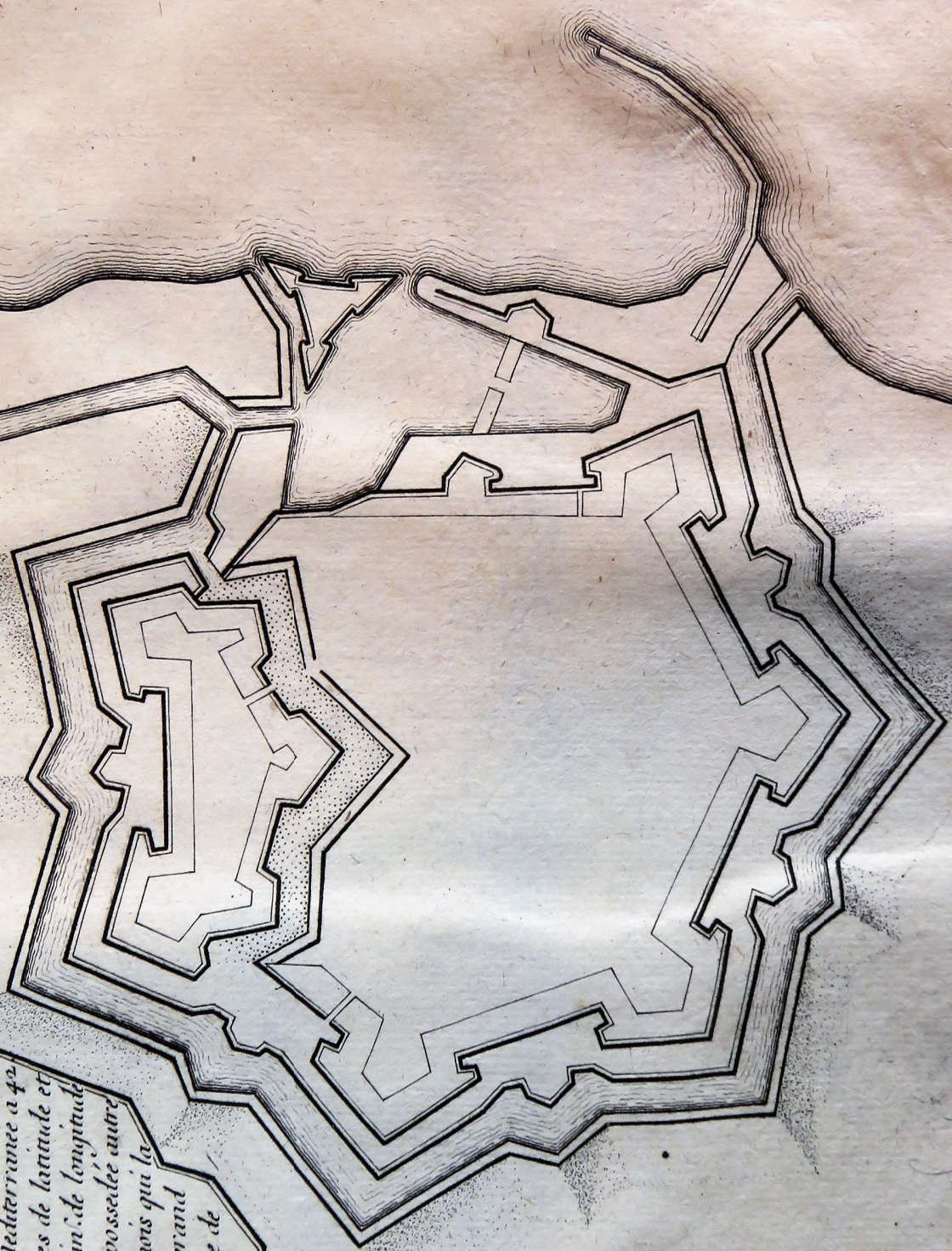
M. R. O.  
 Echelle  
 25. 50. 75. 100 Toises



MER MEDITERRANÉE

LIVORNE ou LIGOURNE

est une Ville nouvelle l'Arsenal et le  
Séjour des Galères du Grand Duc le  
meilleur Port et le mieux fortifié  
de toute l'Italie située sur la Côte  
dans la Mer Méditerranée à 42  
degr. 20. minutes de latitude et  
35. degrez 20. min. de longitude  
Cette ville étoit possédée autre  
fois par les Génois qui la  
donnerent au grand  
Duc en échange de  
Sarzanè.




Echelle





Veüe de  
NICE.



Tour de Monborone

Nouveau Lazaret

Mont Alban

Ancienne Cathedrale

Citadelle

Dorion

Tour de l'Orloge

Palais du Senat

Jesus

Cathedrale

Palais

St. Dominique

Porte du Pont

Porte de la Citadelle

Quartier du Pont

Port de Commerce

D. P.



**HAMBOURG** Ville Imperiale  
 d'Allemagne tres fameux port de  
 Mer situee a l'Entree de la Riviere  
 d'Elbe a 53. Degrez 50. Minutes  
 de Latitude et a 28. Degrez 15.  
 Minutes de Longitude.

Paris Chez le Sr. de Fer  
 dans l'Isle du Palais  
 a la Sphere Royale  
 avec Privil' du  
 Roy.  
 1705



RIVERE

D. F. L. B. F.

Gravé par C. Inselein





NICE Ville capitale du Comté de meme nom, Située sur les Frontiers d'Italie: sa Forteresse est considerable, et son port peu de chose. Elle fut prise pour le Roy sur Monsieur le Duc de Savoie, par Monsieur de Catinat, l'an 1692.

MER MEDITERRANEE

Plaine

La Ville

Echelle



A Paris  
Chez le S<sup>r</sup>. de Fer dans  
l'Isle du Palais a la Sphere  
Royale 1705





**NICE**, Ville Frontiere d'Italie, Située sur la Mer Méditerranée à 43. Degrez 31. Minutes de Latitude et 28. Degrez 48. Minutes de Longitude, sa Forteresse Bâtie sur un Rocher est une des plus Importantes Places d'Italie, qui fut Assiégée. Inutilement par les Turcs sous Barbe Rouvre. lan 1541. elle fut prise par les François. sur le Duc de Savoie lan 1691. A Paris, Chez le Sr. De Fer, dans l'Isle du Palais sur le Quay de l'Orloge a la Sphere Royale.

Projet de la Ville  
et Forteresse de  
**NICE.**

MER  
MEDITERANÉE

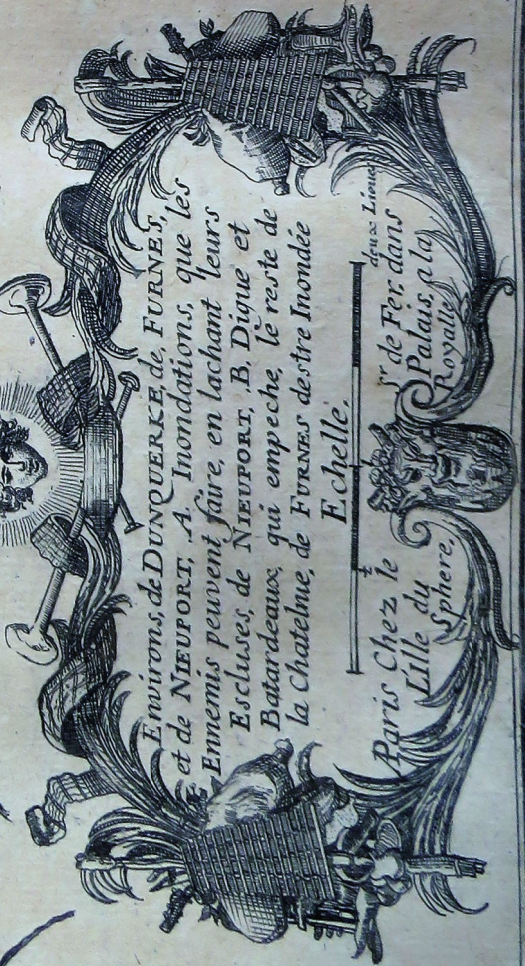


Avec Privilège du Roy.

De Fer.



M E R O C E A N E



Environs, de DUNQUERKE, de FURNES, et de NIEUPOORT. A. Inondations, que les Enemis peuvent faire, en lachant leurs Escluses, de NIEUPOORT, B. Digue et Batardeaux, qui empeche, le reste de la Chatehne, de FURNES de stre Inondée

Echelle.

Paris Chez le Sr de Fer dans Lille du Palais Royal



# NIEUPORT

Port de mer peu considerable Place forte par Sa Situation, Situee sur la Riv. d'Iperle et du Comte de Flandre a 51 Deg. 15 Minutes de Latitude et 23 Degrez 55 M. de Longitude aux Espagnols.

Cette Terre s'Inonde par l'Cluse de ce Fort



Fanal



MER OCEANNE



Grande Inondation

Canal d'Ostende

Iperle R.

Iperle R.

PARIS

Dans l'Isle du Palais sur le quay de l'Orloge a la Sphere Royale avec Privil. du Roy 1703

Echelle







N  
E

Westende  
Middelkerke  
Lombard  
zide  
Sax. de.  
Rathvulst.

Fort  
Nieuwen  
dam

du Bel  
hoeren

Schoor  
Bach

Osduquerque. NIEUPORT

Bogaerde appartenant  
à l'abbaye des dunes

Adinxerke.

Furnes,  
R. aduite.

FURNES

de Moere.

Honthem.

Isemberghe.

Abverghem.

Oeren.

Bulcamp

Witte  
Steinverre

Wisper.

Canal  
de Neuport

Pelican

Panscapel

Canal  
de Bruges.

Bilsboucke  
proosdict

du, willems  
Capele

Chateau de  
Creguipe

Suscapel

Zoulenaye

Steunverre

Caokenverre

Lampernerre  
Dortkerke

Loo.

grachte.

DIXMID




# OUDENARDE

*Ville Forte du Comte de Flandre  
aux Espagnols Située sur la  
Riviere de l'Escaut a 50. Degrez  
56. Minutes de Latitude et 24. Deg.  
52. Minutes de Longitude*

PARIS

*Chez le S<sup>r</sup>. de Fer dans l'Hotel du Palais  
a la Sphere Royale avec Pri<sup>r</sup>. du Roy*









ROSES, Ville forte d'Espagne du Pais de  
 Lanpou dans la Province de Catalogne  
 située sur la Mer Mediterranée à 41. degrez  
 46. minutes de latitude et à 38. degrez 23.  
 minutes de longitude Cette Place fut  
 agreee et prise pour le Roy par le  
 mareschal Duc de Noailles l'an 1693.

Chateau de  
 la Trinite

Echelle



MER MEDITERRANÉE



**SIRACUSE ou SIRACOUS**

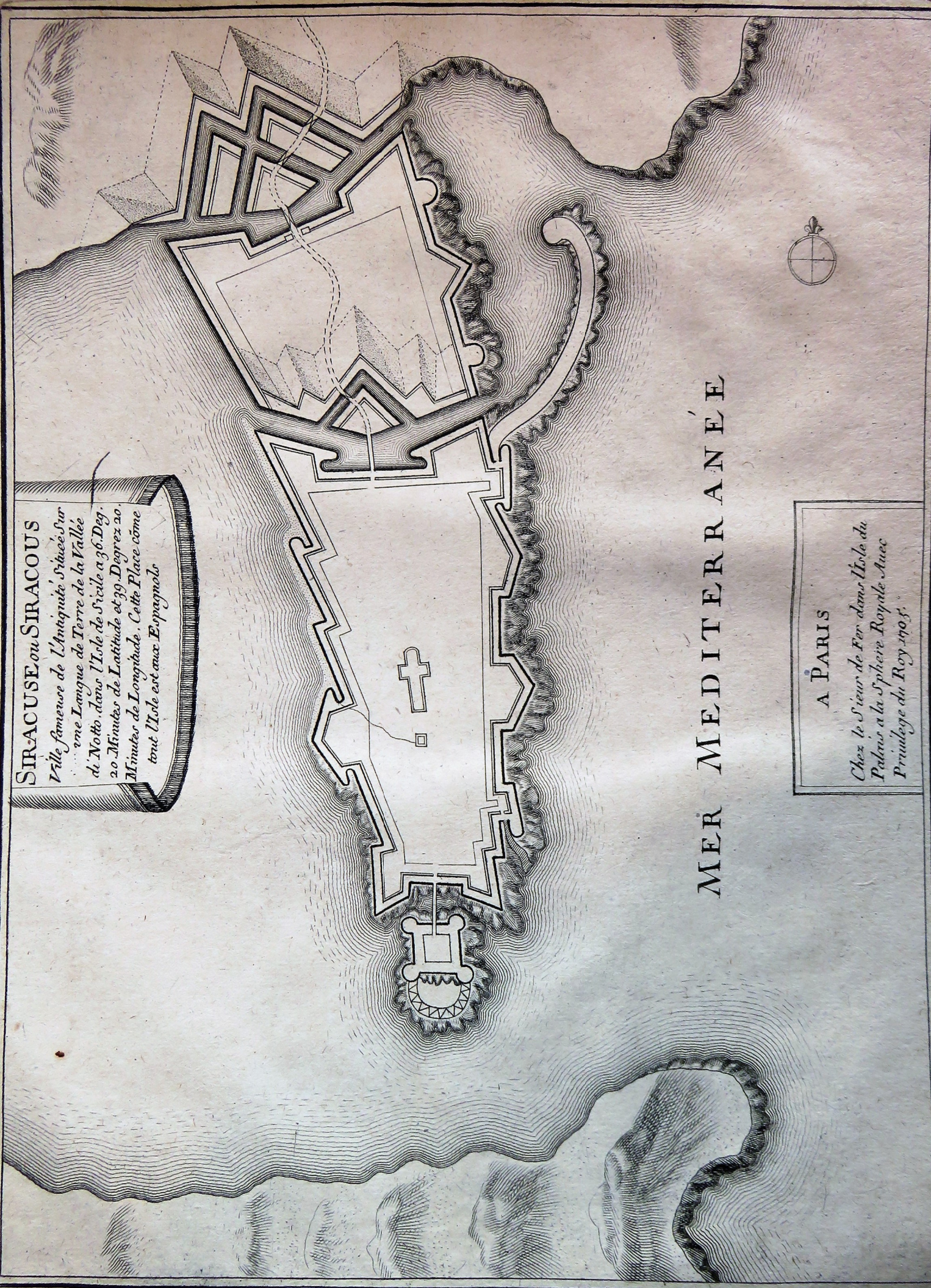
*Ville fameuse de l'Antiquité, Située sur  
une Langue de Terre de la Vallée  
du North, dans l'Isle de Sicile à 36. Deg.  
20. Minutes de Latitude et 39. Degrez 20.  
Minutes de Longitude. Cette Place cōme  
tout l'Isle est aux Espagnols*



MER MEDITERRANÉE

A PARIS

*Chez le Sieur de Fer, dans l'Isle du  
Palais à la Sphère Royale. Avec  
Privilège du Roy 1703.*





# TOULON

Ville port fameux port sur la mer Méditerranée  
du Comté de Provence Située à 43. degrés 6. min.  
de latitude et à 24. degrés 5. minutes de longitude  
avec Titre d'Evêchez.

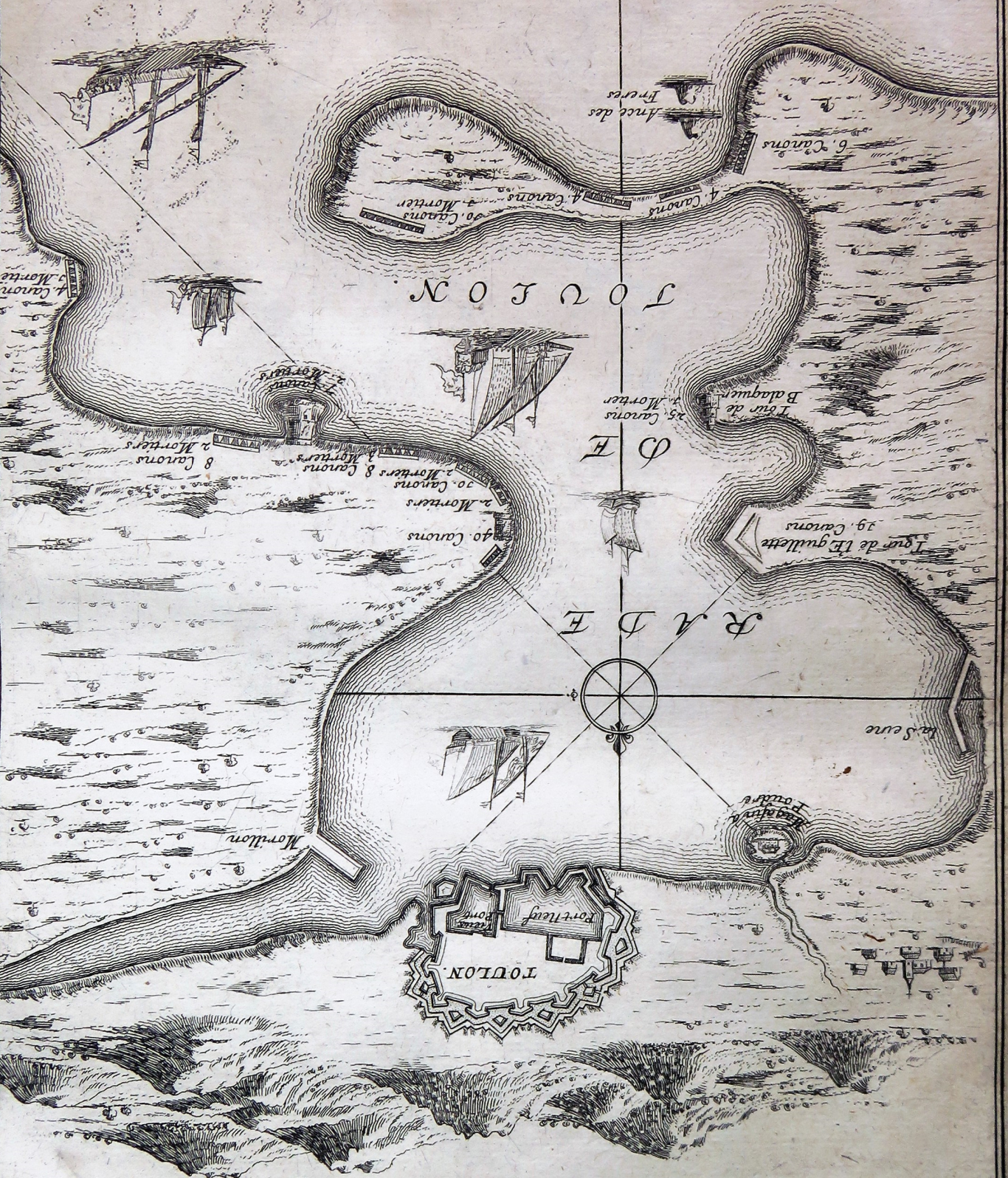


MER MEDITERRANÉE

Le Chevalier de la Haye



MER MEDITERRANEE



RADE DE TOULON.  
 Echelle d'une lieue.  
 Paris Chez le Sr. De Fer, dans l'Isle du Palais sur le Quay  
 de l'Horloge à la Sphère Royale 1795

H. van Loon fecit



# TOULON

Ville port fameux port sur la mer Méditerranée  
du Comté de Provence Située à 43. degrés 6. min.  
de latitude et à 24. degrés 5. minutes de longitude  
avec Titre d'Evêchez.



MER MÉDITERRANÉE

Le Chevalier de la Haye