

Introduction à la fortification,... par... de Fer

Fer / Nicolas de / 1647?-1720 / 0070. Introduction à la fortification,... par... de Fer. (1723.).

1/ Les contenus accessibles sur le site Gallica sont pour la plupart des reproductions numériques d'oeuvres tombées dans le domaine public provenant des collections de la BnF. Leur réutilisation s'inscrit dans le cadre de la loi n°78-753 du 17 juillet 1978 :

- La réutilisation non commerciale de ces contenus est libre et gratuite dans le respect de la législation en vigueur et notamment du maintien de la mention de source.

- La réutilisation commerciale de ces contenus est payante et fait l'objet d'une licence. Est entendue par réutilisation commerciale la revente de contenus sous forme de produits élaborés ou de fourniture de service.

[CLIQUER ICI POUR ACCÉDER AUX TARIFS ET À LA LICENCE](#)

2/ Les contenus de Gallica sont la propriété de la BnF au sens de l'article L.2112-1 du code général de la propriété des personnes publiques.

3/ Quelques contenus sont soumis à un régime de réutilisation particulier. Il s'agit :

- des reproductions de documents protégés par un droit d'auteur appartenant à un tiers. Ces documents ne peuvent être réutilisés, sauf dans le cadre de la copie privée, sans l'autorisation préalable du titulaire des droits.

- des reproductions de documents conservés dans les bibliothèques ou autres institutions partenaires. Ceux-ci sont signalés par la mention Source gallica.BnF.fr / Bibliothèque municipale de ... (ou autre partenaire). L'utilisateur est invité à s'informer auprès de ces bibliothèques de leurs conditions de réutilisation.

4/ Gallica constitue une base de données, dont la BnF est le producteur, protégée au sens des articles L341-1 et suivants du code de la propriété intellectuelle.

5/ Les présentes conditions d'utilisation des contenus de Gallica sont régies par la loi française. En cas de réutilisation prévue dans un autre pays, il appartient à chaque utilisateur de vérifier la conformité de son projet avec le droit de ce pays.

6/ L'utilisateur s'engage à respecter les présentes conditions d'utilisation ainsi que la législation en vigueur, notamment en matière de propriété intellectuelle. En cas de non respect de ces dispositions, il est notamment passible d'une amende prévue par la loi du 17 juillet 1978.


7/ Pour obtenir un document de Gallica en haute définition, contacter utilisationcommerciale@bnf.fr.








H. 419^A







INTRODUCTION
A LA FORTIFICATION

*D*ediee A MONSEIGNEUR LE DUC DE BOURGOGNE.
Par son tres humble serviteur
Paris, J. F. Benard, dans l'Isle du Palais sur le Quay de l'Horloge a la Sphere Royale, sous Pri. du Roy. de Fer.



Fol. H. 218



TABLE DES FORCES DE L'EUROPE, avec un Introduction a la Fortification, composé de 194. Plans des Villes les plus Considerables du monde, Augmenté de Onze Plans depuis l'année 1720. jusqu'à 1723. Divisés selon l'ordre qu'on a jugé le plus Convenable, Par N. de FER. Geographe de sa Majesté Catholique.

INTRODUCTION a la FORTIFICATION

1. Le Titre
2. Pratique du Compas servant
3. pour l'Introduction a la Fortification
4. composant 3. Planches et une Des.
5. Pantogone Fortifié a Simple Bastion..... Descrip.
6. Exagone Fortifié avec ses dehors avec..... Descrip.
7. Division des Fortifications avec sa..... Descrip.
8. Definition des Instrumens servant a la deffence et attaque d'une Place de Guerre..... Descrip.
9. Place Fortifié avec ses attaques.
10. Place attaqué avec les Lignes de Circonvallation et Contrevallaon.
11. Carte particuliere du nouveau
12. Canal fait pour la conduite de
13. la Riviere d'Evre depuis Pantogouin jusqu'a Versailles.

VILLES DE FRANCE

14. Paris Capitale du Royaume.
15. Abbeville..... } Picardie
16. Ambleteuse..... } Picardie
17. Calais..... } Picardie
18. Dieppe..... } Normandie
19. Havre de Grace..... } Normandie
20. Rouen..... } Normandie
21. Brest..... } Bretagne
22. Environs de Brest..... } Bretagne
23. Bel-Isle..... } Bretagne
24. Boury..... } Bretagne
25. S^t Malo..... } Bretagne
26. Environs de S^t Malo..... } Bretagne
27. Port Louis..... } Bretagne
28. la Rochelle..... } Pais d'Aunis
29. Rochefort..... } Pais d'Aunis
30. Isle de Ré..... } Pais d'Aunis
31. Bayone..... } Gouffe de Guienne
32. Blaye..... } Gouffe de Guienne
33. Bourdeaux..... } Gouffe de Guienne
34. Chateau Trompette..... } Gouffe de Guienne
35. Antibes..... } Provence
36. Port de Marseilles..... } Provence
37. Rade de Toulon..... } Provence

38. Toulon..... } France
39. Grenoble Cap^{le} de Dauphiné..... } France
40. le S^t Esprit du bas Languedoc..... } France
41. Besançon Cap^{le} de Franche Com^{te}..... } France
42. Meziere..... } Chamagne
43. Sedan..... } Chamagne
44. Hombourg..... } Lorraïne
45. Longwy..... } Lorraïne
46. Nancy..... } Lorraïne
47. Phalsbourg..... } Lorraïne
48. Saar-Louis..... } France
49. Verdun..... } France
50. Berg S^t Vinox..... } France
51. Dendermonde..... } France
52. Dunkerque..... } France
53. Environs de Dunkerque..... } France
54. Fort Louis la Kenoque et S^t Fran..... } France
55. Gand..... } France
56. Aire..... } France
57. Hesdin..... } France
58. Menin..... } France
59. Gravelines..... } France
60. Ipres..... } France
61. L'Isle..... } France
62. Nieuport..... } France
63. Ostende..... } France
64. Oudenarde..... } France
65. Sas de Gand..... } France
66. Tournay..... } France
67. Douay..... } France
68. Bouchain..... } France
69. Arras..... } France
70. Bethune..... } France
71. S^t Omer..... } France
72. Ath..... } France
73. Conde..... } France
74. Combat de Leuse..... } France
75. Combat de Steinkerque..... } France
76. Maubeuge..... } France
77. Mons 1690..... } France
78. Mons 1695..... } France
79. Environs de Mons..... } France
80. Philippeville..... } France
81. le Quenoy..... } France
82. Valenciennes..... } France
83. Brusselles..... } Brabant

84. Bataille de Nerwinde. Brabant.
85. Charleroy..... } Namur
86. Charlemont..... } Namur
87. Namur 1691..... } Namur
88. Namur avec ses proest 1693..... } Namur
89. Anvers marq^{at} du S^t Empire..... } Namur
90. Cambray en Cambresis..... } Namur
91. Mont Midy..... } Namur
92. Luxembourg..... } Luxembourg
93. Thionville..... } Luxembourg
94. Amsterdam..... } Hollande
95. Naerden..... } Hollande

VILLES D'ALLEMAGNE

96. Dinant..... } Liege
97. Huy..... } Liege
98. Liege..... } Liege
99. Maestricht 1667..... } Liege
100. Maestricht 1690..... } Liege
101. Juliers du Duché de Juliers..... } Trevés
102. Abbaie de S^t Martin..... } Trevés
103. Coblentz et Hermenslan..... } Trevés
104. Environs de Treves..... } Trevés
105. Mont Royal..... } Trevés
106. Bonne de Cologne..... } Trevés
107. Rheinfels de Catzenel..... } Trevés
108. Eberenbourg de la Pr. de la Saare..... } Trevés
109. Mayence Cap. de l'Electorat..... } Trevés
110. Philisbourg de Spire..... } Trevés
111. Environs de Francfort..... } Trevés
112. Francfort sur le Main..... } Trevés
113. Heidelberg..... } Palatinat
114. Manheim..... } Palatinat
115. Hailbron..... } Wurtemberg
116. Campement du P^{ce} de Bade..... } Wurtemberg
117. Bessfort..... } Wurtemberg
118. Brisach..... } Wurtemberg
119. Camp de Weil..... } Wurtemberg
120. Fort Louis du Rhein..... } Wurtemberg
121. Fribourg..... } Alsace
122. Veüe de Fribourg..... } Alsace
123. Haguenau..... } Alsace
124. Huningue..... } Alsace
125. Landau..... } Alsace
126. Schelestat..... } Alsace
127. Strasbourg..... } Alsace

128. Environs de Strasbourg.
129. Ausbourg en Souabe.
130. Carlsbourg. Brene.
131. Hambourg sur l'Elbe.
132. Ratsbourg en Saxe.
133. Stetin en Pomeranie.
134. Vienne en Autriche.
135. Wismar Mekelbourg.
136. Basle Capit. de son Canton.
137. Geneve Cap. de sa Republiq.

VILLES D'ITALIE

138. Carmagnol..... } Piemont
139. Coni..... } Piemont
140. Nice..... } Piemont
141. Veüe de Nice..... } Piemont
142. Projet de Nice..... } Piemont
143. Pignerol..... } Piemont
144. Turin..... } Piemont
145. Verceil..... } Piemont
146. Verüe..... } Piemont
147. Veüe de Verüe..... } Piemont
148. Ville Franche..... } Piemont
149. Bat. de la Marsaille..... } Saoye
150. Miolans..... } Saoye
151. Montmelian..... } Saoye
152. Veüe de Montmelian..... } Saoye
153. Casal Montferat..... } Saoye
154. Valence Milanez..... } Saoye
155. Genes Cap. de sa Republiq..... } Saoye
156. Livorne Toscane..... } Saoye
157. Civita Vecchia de l'Eglise..... } Saoye
158. Siracuse Sicile..... } Saoye


VILLES D'ESPAGNE

159. Melazo..... } Biscaïe
160. Fontarabie..... } Biscaïe
161. Fontarabie..... } Biscaïe
162. Environs de Fontarabie..... } Biscaïe
163. S^t Sebastien..... } Biscaïe
164. Environs de S^t Sebastien..... } Biscaïe
165. Passage en Espagne..... } Biscaïe
166. Pampelune Haute Navarre..... } Biscaïe
167. Belle Garde..... } Biscaïe
168. Collioure..... } Roussillon
169. Perpignan..... } Roussillon

A PARIS.


Chez I.F. Benar Gendre de l'auteur dans l'Isle du Palais sur le Quay de l'Orloge a la Sphere Royale 1723.


PROVINCE	VILLE	REGIMENT	COMPAGNIE	OFFICIER	SOLDAT	TOTAL
PARIS	VILLE DE PARIS	1. Régiment de la Garde	1. Compagnie	1. Capitaine	100	100
		2. Régiment de la Garde	2. Compagnie	1. Capitaine	100	100
		3. Régiment de la Garde	3. Compagnie	1. Capitaine	100	100
		4. Régiment de la Garde	4. Compagnie	1. Capitaine	100	100
		5. Régiment de la Garde	5. Compagnie	1. Capitaine	100	100
		6. Régiment de la Garde	6. Compagnie	1. Capitaine	100	100
		7. Régiment de la Garde	7. Compagnie	1. Capitaine	100	100
		8. Régiment de la Garde	8. Compagnie	1. Capitaine	100	100
		9. Régiment de la Garde	9. Compagnie	1. Capitaine	100	100
		10. Régiment de la Garde	10. Compagnie	1. Capitaine	100	100
NORMANDIE	VILLE DE CAEN	1. Régiment de Normandie	1. Compagnie	1. Capitaine	100	100
		2. Régiment de Normandie	2. Compagnie	1. Capitaine	100	100
		3. Régiment de Normandie	3. Compagnie	1. Capitaine	100	100
		4. Régiment de Normandie	4. Compagnie	1. Capitaine	100	100
		5. Régiment de Normandie	5. Compagnie	1. Capitaine	100	100
		6. Régiment de Normandie	6. Compagnie	1. Capitaine	100	100
		7. Régiment de Normandie	7. Compagnie	1. Capitaine	100	100
		8. Régiment de Normandie	8. Compagnie	1. Capitaine	100	100
		9. Régiment de Normandie	9. Compagnie	1. Capitaine	100	100
		10. Régiment de Normandie	10. Compagnie	1. Capitaine	100	100
BRETAGNE	VILLE DE NANTES	1. Régiment de Bretagne	1. Compagnie	1. Capitaine	100	100
		2. Régiment de Bretagne	2. Compagnie	1. Capitaine	100	100
		3. Régiment de Bretagne	3. Compagnie	1. Capitaine	100	100
		4. Régiment de Bretagne	4. Compagnie	1. Capitaine	100	100
		5. Régiment de Bretagne	5. Compagnie	1. Capitaine	100	100
		6. Régiment de Bretagne	6. Compagnie	1. Capitaine	100	100
		7. Régiment de Bretagne	7. Compagnie	1. Capitaine	100	100
		8. Régiment de Bretagne	8. Compagnie	1. Capitaine	100	100
		9. Régiment de Bretagne	9. Compagnie	1. Capitaine	100	100
		10. Régiment de Bretagne	10. Compagnie	1. Capitaine	100	100
PROVENCE	VILLE DE MARSEILLE	1. Régiment de Provence	1. Compagnie	1. Capitaine	100	100
		2. Régiment de Provence	2. Compagnie	1. Capitaine	100	100
		3. Régiment de Provence	3. Compagnie	1. Capitaine	100	100
		4. Régiment de Provence	4. Compagnie	1. Capitaine	100	100
		5. Régiment de Provence	5. Compagnie	1. Capitaine	100	100
		6. Régiment de Provence	6. Compagnie	1. Capitaine	100	100
		7. Régiment de Provence	7. Compagnie	1. Capitaine	100	100
		8. Régiment de Provence	8. Compagnie	1. Capitaine	100	100
		9. Régiment de Provence	9. Compagnie	1. Capitaine	100	100
		10. Régiment de Provence	10. Compagnie	1. Capitaine	100	100



Avec Privilège du Roy.








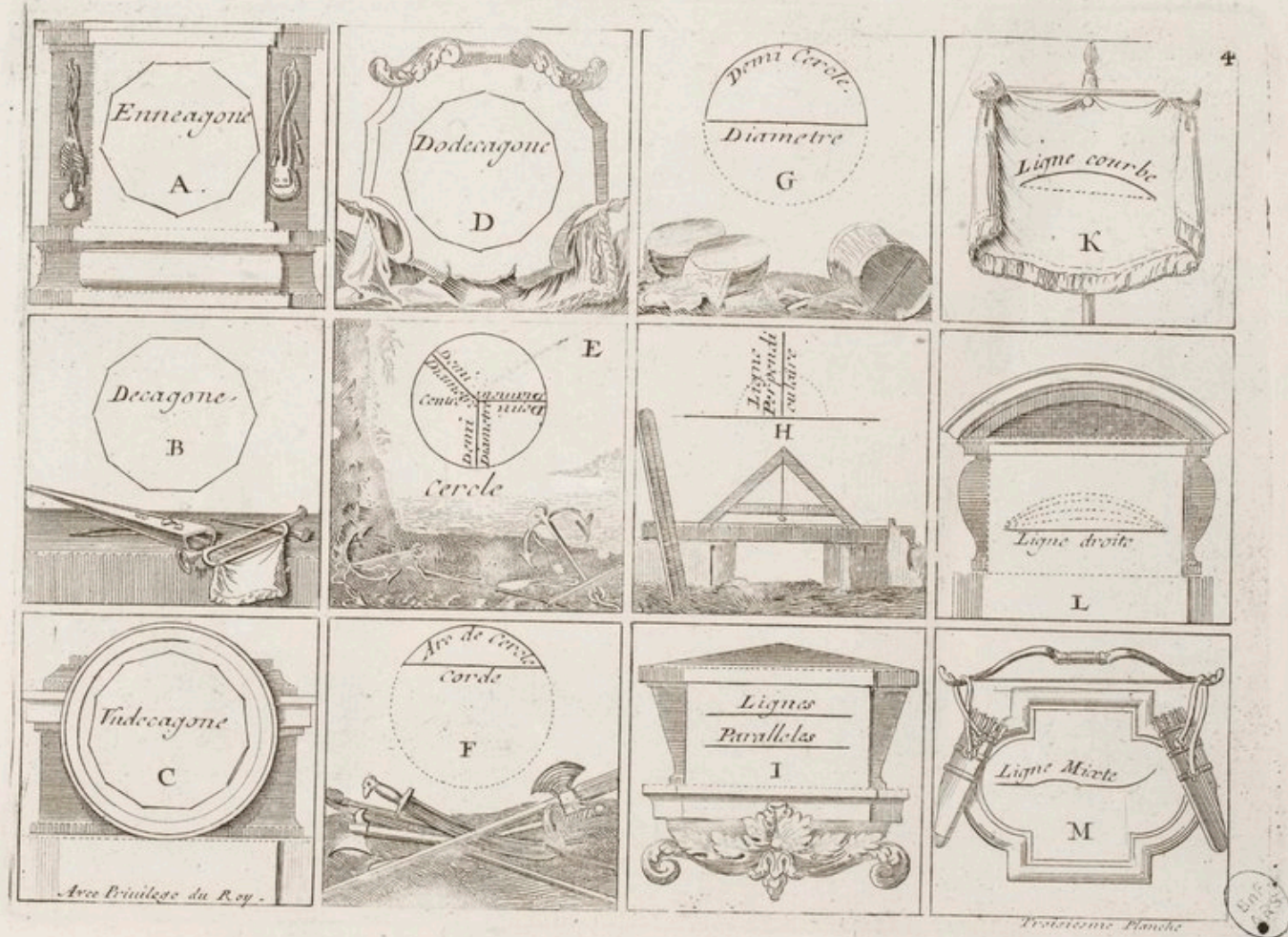



Definition des lignes et figure qui compose³ une fortification

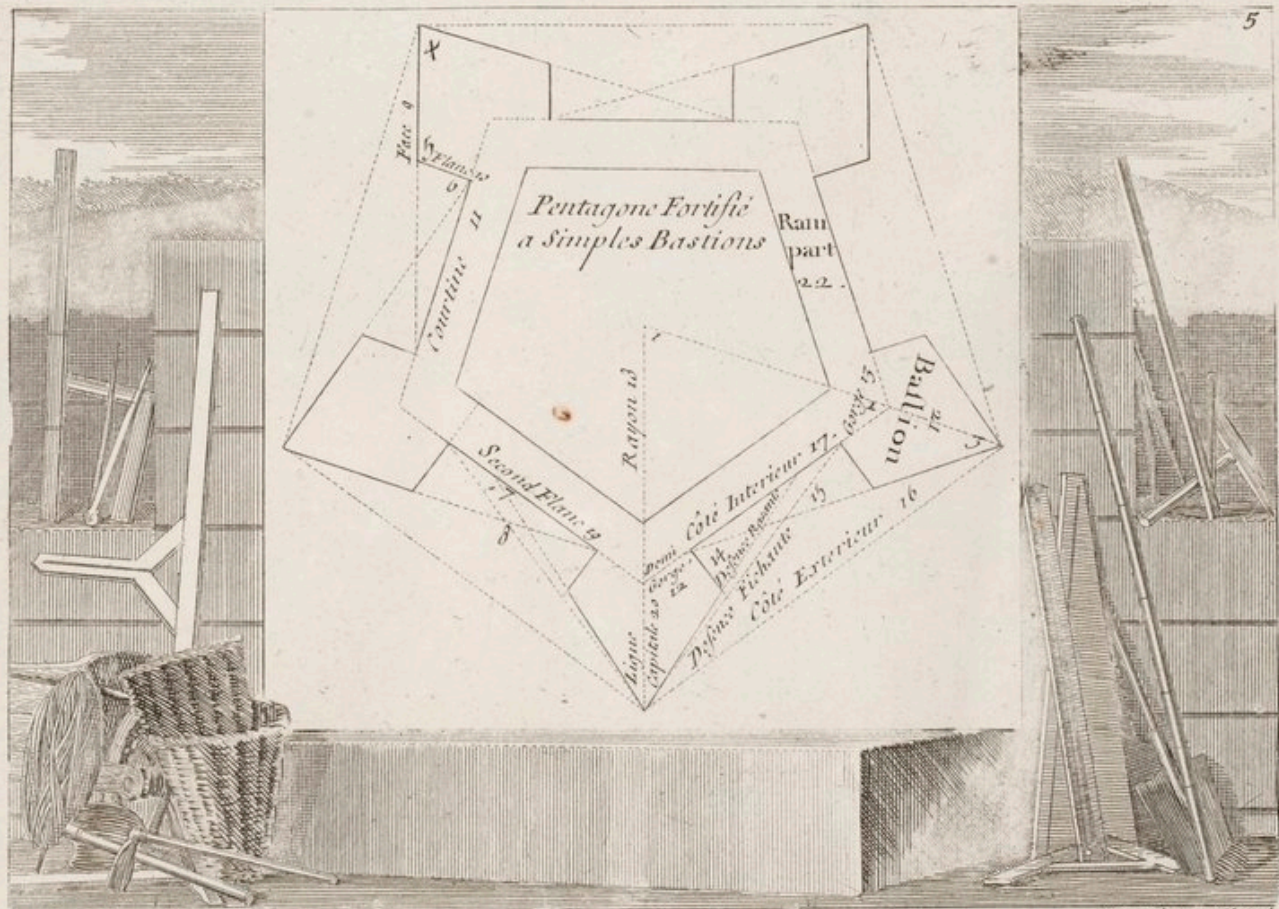
- A. Le point Mathématique est ce qui ne comprend aucune partie.
- B. La ligne est le flux d'un Point.
- C. Angle est l'Inclinaison de deux lignes en un même point.
- D. Angle Droit est celui qui contient un quart de cercle ou nonante Degrez.
- E. Angle Obtus est celui qui a plus que le quart de cercle.
- F. Angle Aigus est celui qui a moins que le quart de cercle.
- G. Figure est une Espace renfermé de plusieurs lignes.
- H. Triangle Obtus-Angle ou Ambligone est celui qui a un Angle Obtus.
- I. Triangle Rectangle est celui qui a un angle droit.
- K. Triangle Acutangle ou Oxigone est celui qui a tous les Angles Aigus.
- L. Triangle Equilateral est celui qui a les trois côtez Egaux et par consequent les trois Angles.
- M. Triangle Isocelle est celui qui a deux côtez Egaux et par consequent deux Angles Egaux.
- N. Triangle Scalene est celui qui a les trois côtez Inegaux et par consequent les trois Angles.
- O. Le Quare est une figure qui a quatre côtez et quatre Angles Egaux.
- P. Quare long Parallelogramme Rectangle ou simpleme^t Rectangle est une figure qui a quatre Angles droits et les quatre côtez opposez seulement Egaux.
- Q. Rombe est une figure qui a les quatre côtez Egaux et les quatre Angles opposez Egaux.
- R. Romboide est une figure qui a les quatre Angles et les quatre côtez opposez Egaux.
- S. Trapezé est une figure de quatre côtez Irreguliers et qui en a deux paralleles.
- T. Trapezoid est une figure qui n'a ny les Angles ny les côtez Egaux.
- V. Pentagone est une figure a cinq côtez Egaux et par consequent les cinq Angles.
- X. Exagone est une figure qui a six côtez Egaux.
- Y. Eptagone est une figure qui en a sept.
- Z. Octogone est une figure qui en a huit.

Renvoy de la premiere et seconde planche.











Avec Privilège du Roy

Quatrième Planche







EXAGONE
*Fortifié avec toutes
 sortes de dehors.*

*A Paris chez le S^r. de Fer dans l'Isle du
 Palais sur le Quay de l'orloge a la Sphere
 Royale. Avec Privilege du Roy. 1705.*


*1 Bastion plat est un bastion posé au
 milieu d'une courtine quand les lignes
 de defence sont hors la portée du
 mousquet qui est au plus de 150.
 toises.*

*2 Demi bastion est la moitié d'un
 bastion entier on s'en sert ordi-
 nairement sur le bord des riviere*

*3 Bastion tenaille est celuy qui a
 ses faces coupées et rentrées en
 dedans faisant un angle sur la
 Capitale on les coupe ainsi quand
 l'angle flanqué est trop aigu cet
 a dire au dessous de 70. degrez.*

*4 Redens Sont des defenses qui se
 font le long d'une riviere et sur le
 parapet du Chemin couvert quand
 il est veu de revers de la Campag-
 ne.*

Bnf
ARS



Definitions

- A** Le Ravelin est un Ouvrage composé de deux faces et de deux demies Gorge et quelque fois de deux flancs comme le Ravelin B. et alors Il a la figure d'un Bastion Separe son usage est pour couvrir les Portes les Ponts et les courtines.
- C** Les Demie Lunes Serrent a couvrir l'Angle Flanqué des Bastions elles sont composez de deux faces de deux flancs et d'une Gorge circulaire ce qui les fait appeller Demie Lune.
- D** Les contre gardes sont posez a la Place des Demie Lunes qui ne sont presque plus en usage.
- E** La Tenaille Simple et **F** la Tenaille Double Serrent a enfermer quelques Montagnes ou Valons, chemins creux Faubourgs etc. qui pourroient nuire a la Place. Si la Tenaille simple **E**. est retresie vers le corps de la Place elle s'appelle ouvrage a Queue d'hyronde. Si la Tenaille Double **F**. est retresie vers le corps de la Place comme en **G**. elle s'appelle Bonnet a Prestre on se sert tres rarement de ces sortes d'ouvrages
- H** l'Ouvrage a corne est fort en usage pour couvrir les Portes et entourer les Rideaux qui Incommo-deroient la Place.
- I** l'Ouvrage a Couronne sert pour s'emparer de quelques commandement considerable ou faubourg.
- K** Est l'Ouvrage qu'on appelle a corne couronné qui n'est presque point en usage en France a cause de sa trop grande depence et qui ne rend pas plus de service que l'Ouvrage a corne.


Renvoy de la cinq^{me}

des dehors.

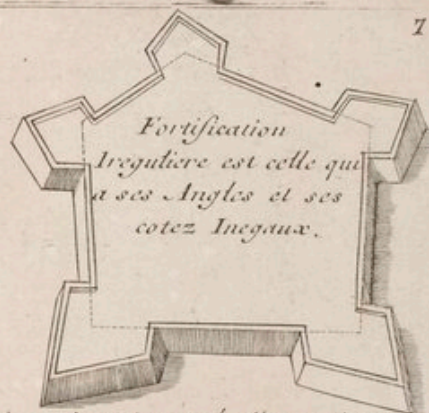

6

- L** Est une Tenaille d'une Invention nouvelle aussy bien que la Tenaille **M**. leurs usages est pour disputer avec plus d'Opiniatreté le passage du fossé
- N** Est un Ouvrage nouveau appelle Demie Lune Lunette estant couverte de deux contre gardes **O**. pour rendre le Ravelin **N**. plus fort.
- P** Sont des espaces laissez dans les Angles rentrant du chemin couvert et qui s'appellent place d'Armes elle sont Espaulées des deux Traverses **Q**. afin d'y estre plus en Sureté.
- R** Sont aussy des Places d'Armes suivant la methode nouvelle, laissez a la Teste des Angles flanqués du chemin couvert pour la mesme fin que les Precedentes.
- S** Sont de Simple Places d'Armes n'estant point garnie de Traverses
- T** Est un Orillon qui sert a couvrir le flanc concave **V**. afin d'y laisser du Canon hors la veüe des Ennemis.
- X** Est un double Bastion ou Cavalier sur lequel on met des Canons afin de Battre de Reverse dans les Tranchees et d'estre Superieur aux Batteries des Ennemis.
- Y** Est un Retranchement garnie d'un petit fossé fait au dessus de la Teste de la Breche.
- Z** Sont des Traverses Serrent a empescher que la terre plein du Rempart ne soit Enfilé par quelque commandement Exterieur on les fait ordinairement a l'espreuve du Canon.


Planche -



DIVISION DES FORTIFICATIONS



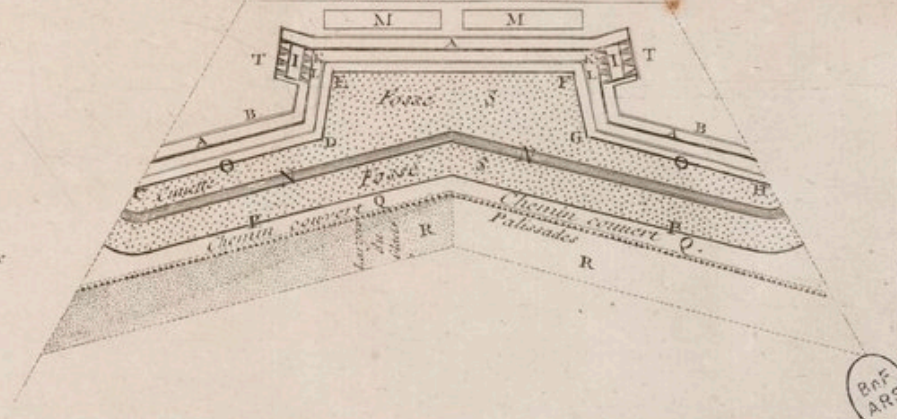
Fortification Naturelle est celle qui est Fortifiée par Nature



SCHENOGRAPHIE Est la Representation d'une Place dessinée d'après le Naturel

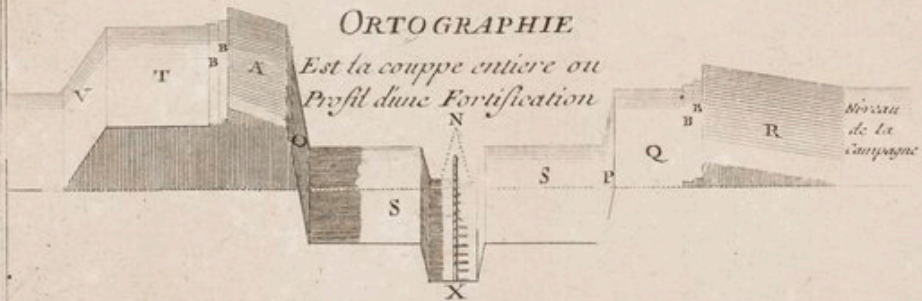


ICGNOGRAPHIE Est la Representation des Places par leurs Plan.





ORTOGRAPHIE

Est la coupe entière ou Profil d'une Fortification




BAF
ARS





Avec Privilège du Roy.

7^{me} Planche




Definition de plusieurs instruments de Guerre.

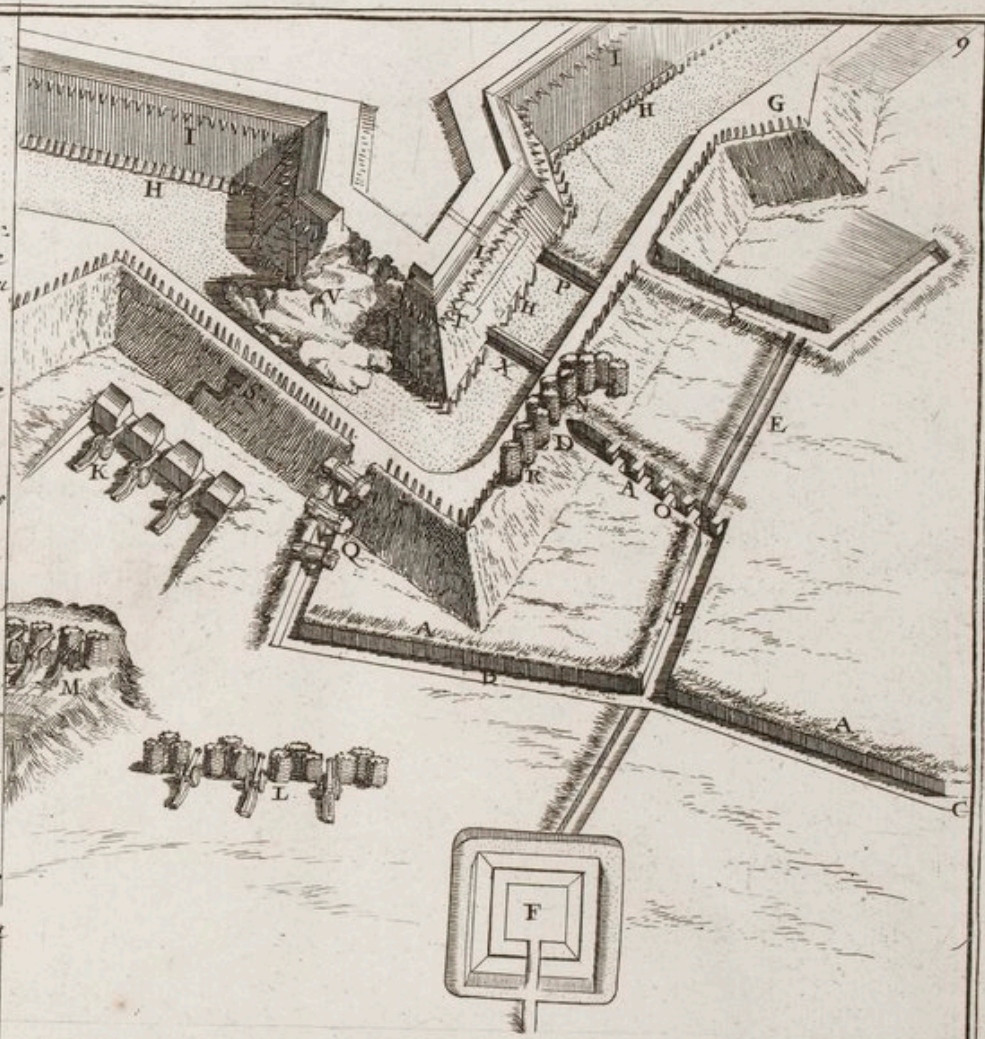
8

- A Sacs a Terre sont des Sacs remplis de terre dont les Grands tiennent environ un Pied cubique, les petits un peu plus d'un demi pied. Ils servent aux assiegez a mettre sur leurs Parapets en forme d'Embrasures et sur la Teste des Breches.
- B Corbeilles sont des Petits Paniers ayant environ un pied et demi de hauteur sur huit pouces de large par le bas, et douze par le haut afin qu'estant remplie de terre et mise les unes contre les autres elles laissent une Embreure pour tirer a couvert.
- C Gabions sont des Paniers d'Oziers remplis de terre d'environ cinq pied de haut pour faire les Parapets des Batteries et des Logements.
- D Barriques a terre sont comme des demie muits qu'on remplit de terre pour servir de Parapets pour rompre les Galeries faites dans le fossé et rouler dans les Breches.
- E Chandeliers sont deux grosses pieces de Bois environ de six pieds de haut posees debout sur une travée a la distance de quatre pieds pour estre remplis de fascines propres a couvrir les Soldats et Pioniers dans leur travail.
- F Saucissons sont de gros brins de Bois liez ensemble pour affermir le chemin des charoys et faire des traverses ou Parapets dans les fosses pleins d'eau.
- G Fascines sont des branches d'Arbres liez en fagots qui estants meslés avec de la terre servent a combler les fosses et a faire les Parapets des Tranchées.
- H Clayes sont faites de gros et menus branchages de Bois souples ayant cinq a six pieds de haut et trois a quatre de large elles doivent estre extrêmement serrées pour l'affermissement des Batteries et le passage des fosses bourbeux.
- I Mantelets sont des Pieces de Bois sciez en Planches epaisses de trois Pouces mis l'une sur l'autre jusqu'à la hauteur de pres de six pieds pour couvrir ceux qui sont derriere.
- K Bombes est un Boulet creux avec deux Anses et de trois Pouces de diamètre rempli de Poudre fine pour mettre le feu par tout ou elle tombe.
- L Carcasses sont de grosses Grenades avec des crocs pour mettre le feu par tout ou elle Sacroche.
- M Caissons sont des Caisnes de Bois de Sapin capable de contenir le nombre des Bombes propres pour le Terrain qu'on veut faire Sauter.
- N Saucisse est un Cylindre de toile goudronnée et remplie de terre pour donner le feu aux mines fugades, et Caissons.
- O Grenade est une Balle de metal ou de fer creux, et remplie de poudre fine qui estant allumée et brisant le metal dont elle est composée, blesse et tue par ses Esclats tout ce quelle rencontre.
- P Petard est une masse de cuirre Jaune et rouge meslé avec de l'Estain en forme de Cosne ou Pain de Sucre coupé ou tronqué et vuide pour y contenir la quantité de Poudre necessaire pour rompre les portes, Herse, Ponts Levés, Barrieres.
- Q Madriers est une Grosse piece de Bois garnie de lames de fer dans la quelle ont fait une entaille pour recevoir la bouche du Petard.
- R Gallerie est une couverture d'un double rang de Planches en dos d'Asne couverte de lames de fer blanc pour empêcher les feux gluans et artifices des Assiegez.
- S Chaussétrapes Sont des machines de fer a quatre pointes environ de quatre pouces de longueur de quelque maniere qu'ils soient jettés dans les Breches ou dans les Embruscades elles ont toujours une de leurs pointes en haut.
- T Hersillons sont des Planches remplis de pointes de fer pour les mêmes usages que les Herse.
- V Herse Sont des Travées de Bois remplis de pointes de fer, la Herse a l'envers incommode la marche tant de la Cavalerie que de l'Infanterie.
- X Herisson est une grosse piece de Bois lardée de toutes parts de pointes de fer tournée sur un pivot pour fermer les lieux que l'on doit souvent ouvrir.
- Y Cheval de Frise est une longue piece de Bois environ d'un pied de diamètre et de deux toises en longueur, garnie de Piquets long de six pieds, pointus et ferrez par le bout, il servent principalement a estre jettés dans les Breches et fermer les Avenues d'un Camp.
- Z Canon est une piece de fonte en forme - Cylindrique d'une longueur et grosseur convenable portant au plus quarante huit livres de Boulet avec environ vingt quatre livres de poudre.
- ¶ Mortier est de forme Cylindrique extrêmement court et large pour recevoir et contenir une Bombe pour estre jettée dans les lieux qu'on veut bruler.

Renvoy de la Septieme Planche.




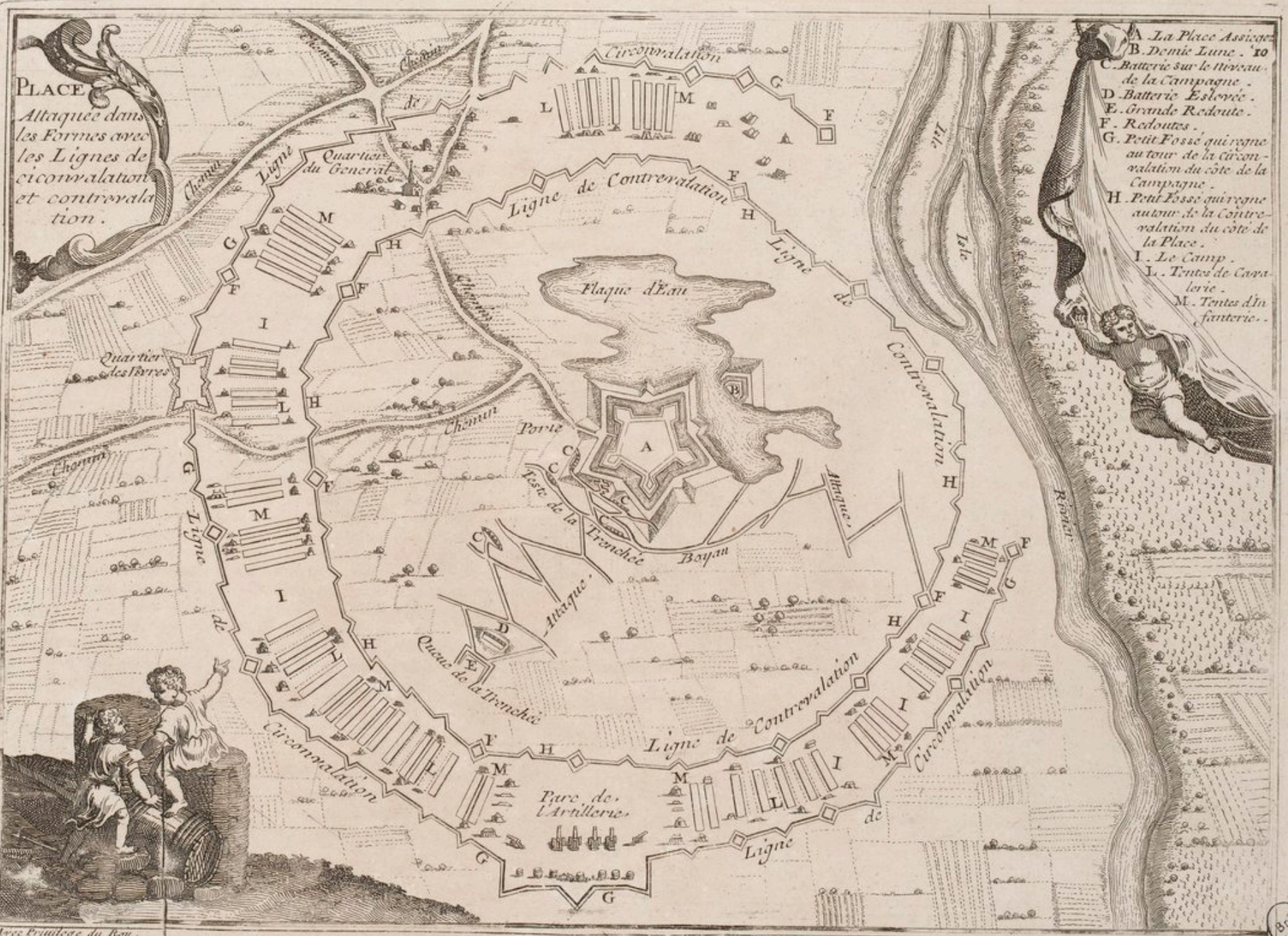
- A Attaque est une conduite de tranchée jusqu'à la place assiégée.
- B Tranchée est un fossé creusé par detours crainte de l'enfilade pour s'approcher avec plus de Seureté du côté du lieu qui est assiégé.
- C Queue de la tranchée est l'entrée du côté des assiégeants.
- D Tête de la tranchée est son extrémité tournée du costé des assiégés.
- E Boyau est un fossé creusé d'une tranchée à l'autre pour les Secourir plus facilement.
- F Redoutes sont des petits quarés garnies de parapet et d'un fossé à l'entour.
- G Place d'arme est un lieu fortifié de palissades, ou de quelque redoute comme en F. pour assurer quelques troupes prestes à Secourir les lieux attaqués ou à faire des Sorties.
- H Palissades sont des pieux fort pres l'un de l'autre plantés verticalement.
- I Frises sont des pieux plantés horizontalement.
- K Batteries enterrées est une assemblage de Canons posés sous le niveau de la Campagne pour battre les parapets et rompre les defenses.
- L Batterie sur le niveau de la Campagne qui est pour le meme usage que les precedentes.
- M Batterie haute se fait sur des hauteurs et sert pour battre de revers dans une place le pied des murailles, et decouvrir dans les Cazemattes.
- N Sape du Glacis est une tranchée en descendant sous le Glacis poussée en ligne droite vers la place.
- O Traverses sont des petits parapets laissés dans les tranchées pour empêcher d'être vu de front de la place.
- P Est un tranchée fait au font du fossé, la terre est jetée du côté du flanc opposé en forme de parapets pour diffendre le passage de la Gallerie.
- Q Blindes sont des branches d'Ozier ou de Saule liés en fagots par les deux bouts dont on couvre les tranchées exposées à la vue des Ennemis.
- R Logement est un lieu considerable emporté d'emblée sur lequel on se loge en se couvrant de Gabions de barriques à terre etc. Comme sur le chemin couvert sur les breches. etc.
- S Mine est une Entaille remplie de poudre sous le lieu qu'on veut faire sauter. Fougades ou fourneaux sont des petites mines pour faire sauter quelque logement ou batterie.
- T Contremine est un puid creusé dans la solidité d'une terrasse vers l'endroit ou on craint le mineur.
- V Breche est un pan de muraille abattue par l'effet des mines ou effort des batteries.
- X Est une Gallerie faite dans la largeur et profondeur du fossé pour attacher avec Seureté le Mineur au corps de la place.
- Y Est une contretranchée qui est un fossé enfilé de la place et la terre jetée du côté de la Campagne pour troubler les assiégeants dans leur travail.



Cette Ouvrage est la Premiere Partie, dont la Seconde qui Parviendra dans quelque temps Sera Composée des Principales Places fortes de l'Europe et se vendra comme celle cy. A Paris chez le S^r de Fer.

BnF
APIS





PLACE
Attaquée dans
les Formes avec
les Lignes de
cicovallation
et contrevalla-
tion.


- A. La Place Assiégée.
- B. Demic Lune. 10
- C. Batterie sur le nouveau de la Campagne.
- D. Batterie Eslovie.
- E. Grande Redoute.
- F. Redoutes.
- G. Petit Fosse qui regne au tour de la cicovallation du côté de la Campagne.
- H. Petit Fosse qui regne autour de la Contrevallation du côté de la Place.
- I. Le Camp.
- L. Tentes de Cavalerie.
- M. Tentes d'Infanterie.

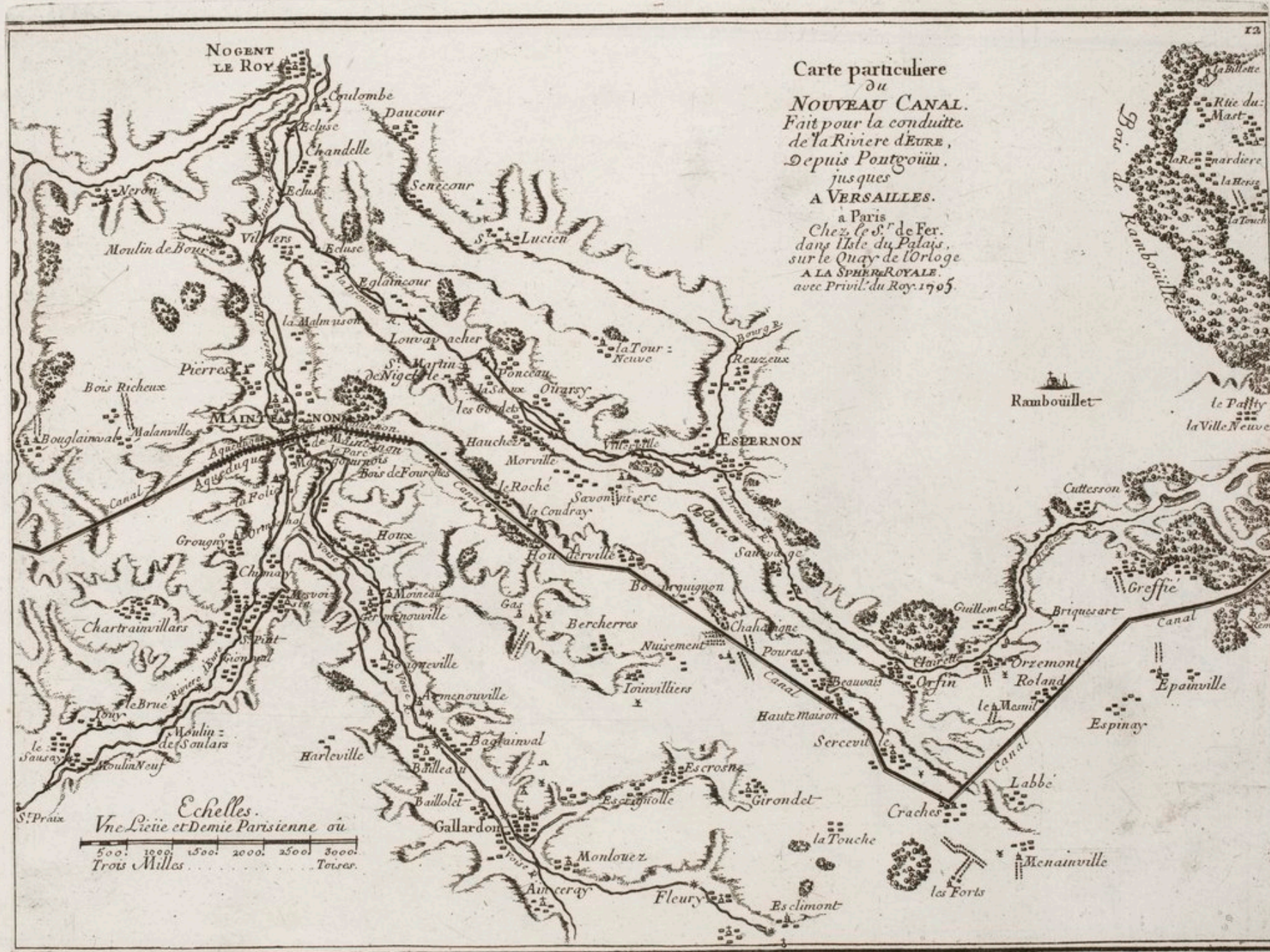






875

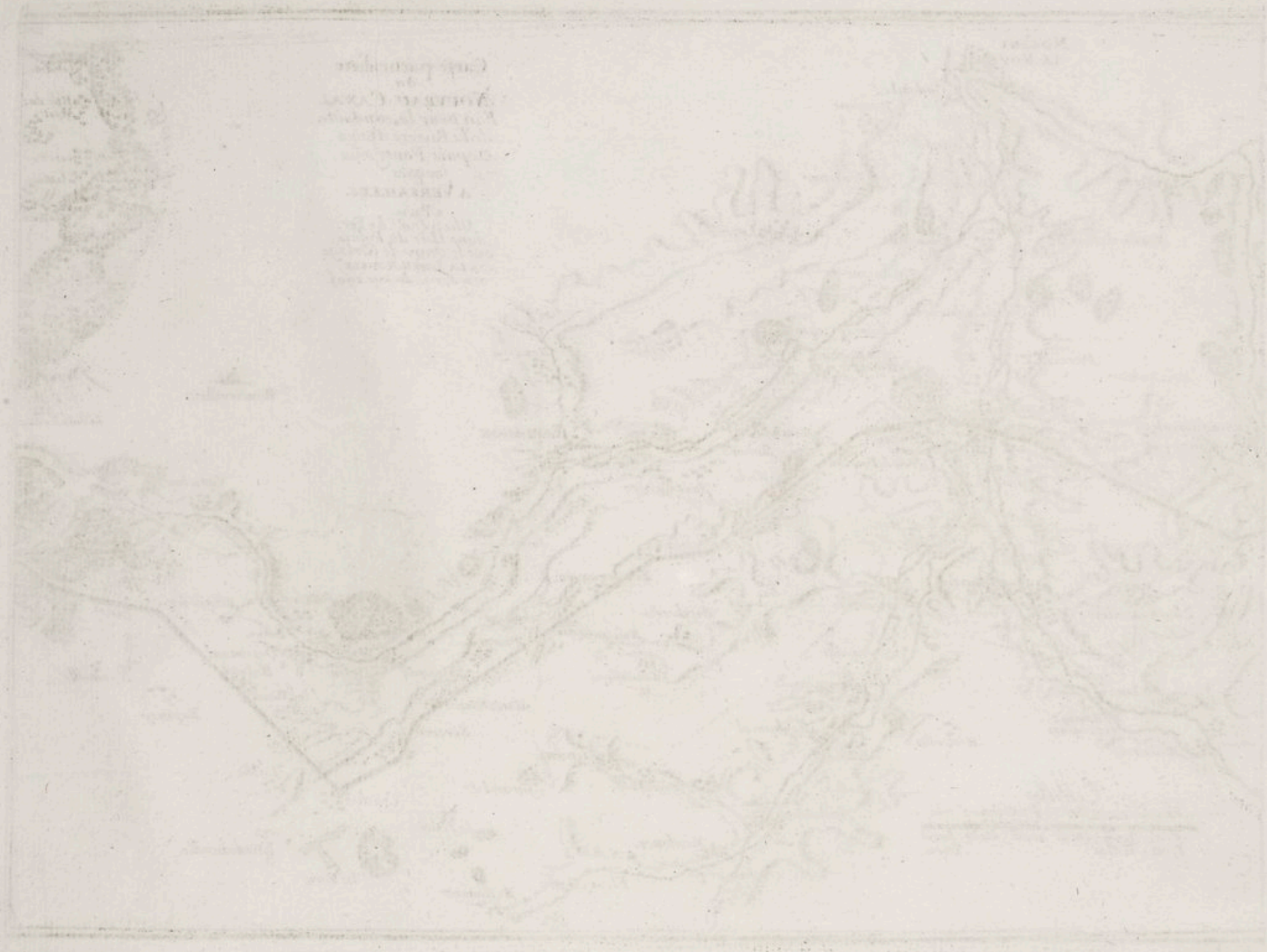


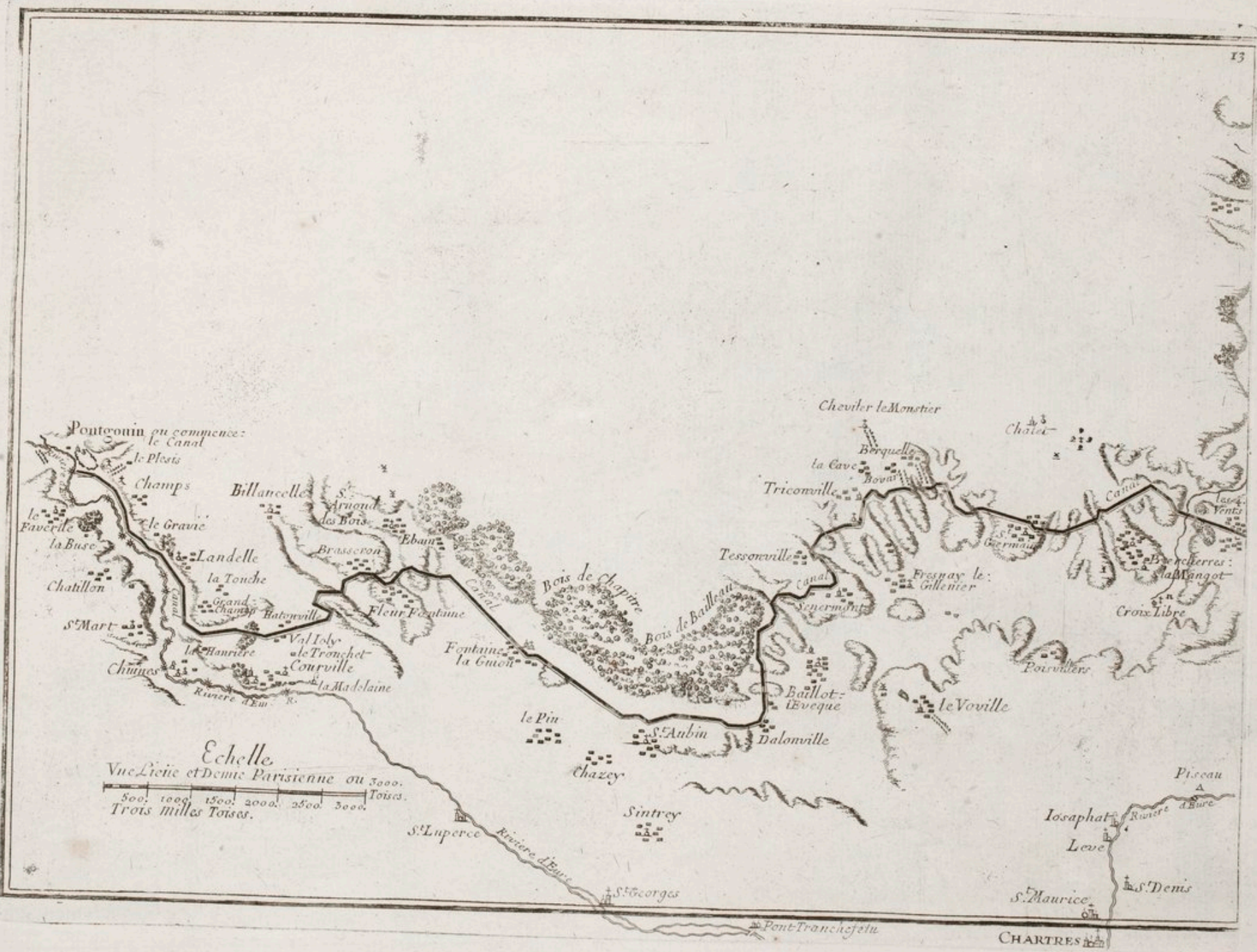


Carte particuliere
 du
NOUVEAU CANAL.
 Fait pour la conduite
 de la Riviere d'EURE,
 depuis Pontgouin
 jusques
A VERSAILLES.
 a Paris
 Chez le s.^r de Fer.
 dans l'Isle du Palais,
 sur le Quay de l'Orloge
 A LA SPHERE ROYALE.
 avec Privil. du Roy. 1705.

Echelles.
 Vne Lieüe et Demie Parisienne où
 500. 1000. 1500. 2000. 2500. 3000.
 Trois Milles Toises.

1705
 MRS





Pontgouin ou commencez
 le Canal
 le Plessis
 le Gravier
 la Touche
 Landelle
 la Hanrière
 Val Isly
 le Tranchet
 Courville
 la Madelaine
 Fleur Fontaine
 Fontaine
 la Guion
 le Pin
 Chazey
 Sintrey
 S. Georges
 Pont Tranchefeu
 Chevier le Monstier
 Chatec
 Berquilly
 la Cave
 Bovat
 Tricomville
 Tessonville
 Senormont
 Baillot
 l'Evêque
 Dalonville
 le Vouille
 Pousvillers
 le Veuille
 Pisseau
 Iosaphat
 Leve
 S. Maurice
 S. Denis
 CHARTRES

Echelle
 Vue Lieue et Demie Parisienne ou 3000.
 500. 1000. 1500. 2000. 2500. 3000. Toises.
 Trois milles Toises.



Renvois des Chifres qui se trouvent dans la Ville.

- 1. Conception.
- 2. Conception.
- 3. Conception.
- 4. Conception.
- 5. Conception.
- 6. Conception.
- 7. Conception.
- 8. Conception.
- 9. Conception.
- 10. Conception.
- 11. Conception.
- 12. Conception.
- 13. Conception.
- 14. Conception.
- 15. Conception.
- 16. Conception.
- 17. Conception.
- 18. Conception.
- 19. Conception.
- 20. Conception.
- 21. Conception.
- 22. Conception.
- 23. Conception.
- 24. Conception.
- 25. Conception.
- 26. Conception.
- 27. Conception.
- 28. Conception.
- 29. Conception.
- 30. Conception.
- 31. Conception.
- 32. Conception.
- 33. Conception.
- 34. Conception.
- 35. Conception.
- 36. Conception.
- 37. Conception.
- 38. Conception.
- 39. Conception.
- 40. Conception.
- 41. Conception.
- 42. Conception.
- 43. Conception.
- 44. Conception.
- 45. Conception.
- 46. Conception.
- 47. Conception.
- 48. Conception.
- 49. Conception.
- 50. Conception.
- 51. Conception.
- 52. Conception.
- 53. Conception.
- 54. Conception.
- 55. Conception.
- 56. Conception.
- 57. Conception.
- 58. Conception.
- 59. Conception.
- 60. Conception.
- 61. Conception.
- 62. Conception.
- 63. Conception.
- 64. Conception.
- 65. Conception.
- 66. Conception.
- 67. Conception.
- 68. Conception.
- 69. Conception.
- 70. Conception.
- 71. Conception.
- 72. Conception.
- 73. Conception.

Renvois des Chifres qui se trouvent dans la Cité, Université, Quartiers, & Faubourgs de Paris.

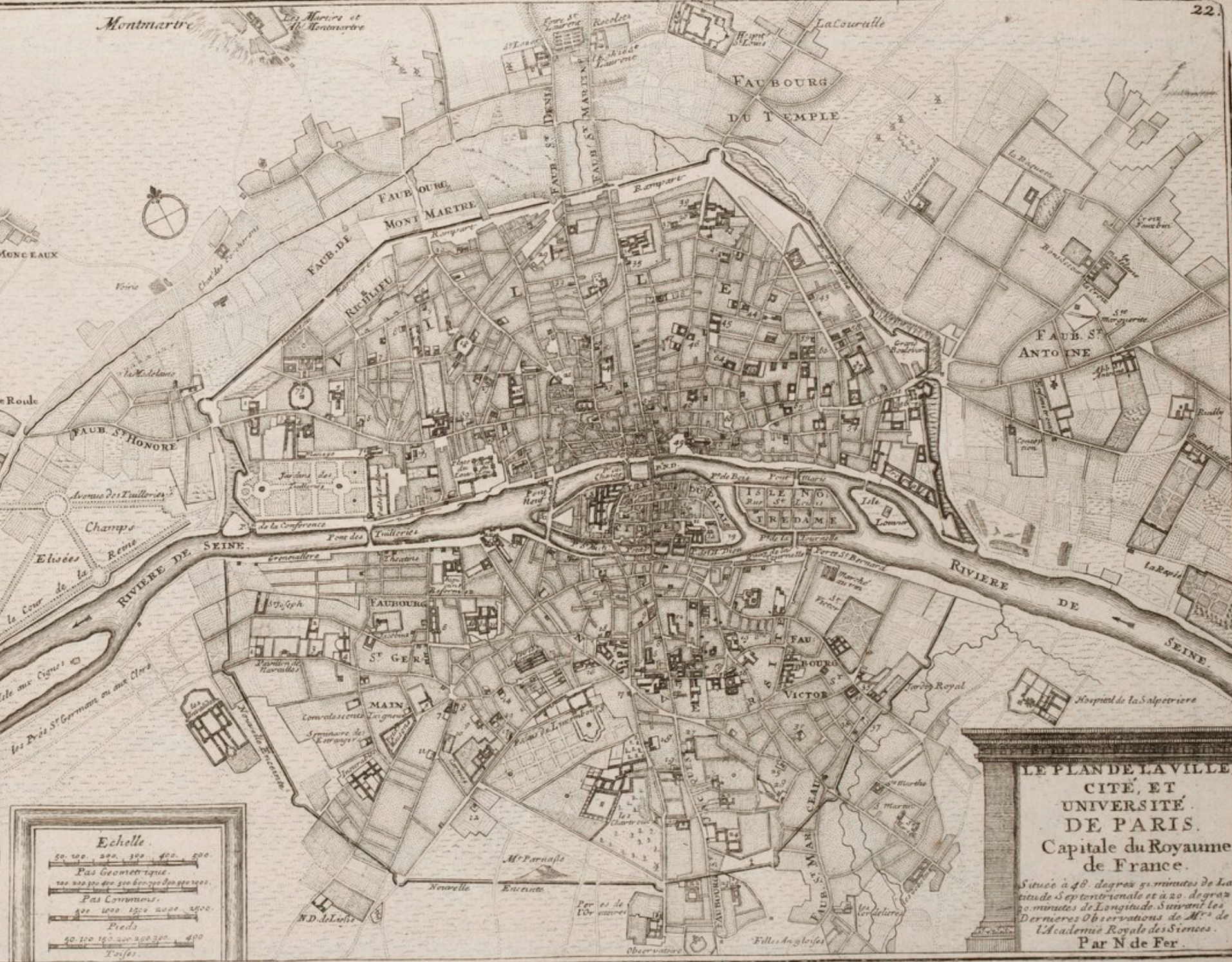
- 1. Cité.
- 2. Cité.
- 3. Cité.
- 4. Cité.
- 5. Cité.
- 6. Cité.
- 7. Cité.
- 8. Cité.
- 9. Cité.
- 10. Cité.
- 11. Cité.
- 12. Cité.
- 13. Cité.
- 14. Cité.
- 15. Cité.
- 16. Cité.
- 17. Cité.
- 18. Cité.
- 19. Cité.
- 20. Cité.
- 21. Cité.
- 22. Cité.
- 23. Cité.
- 24. Cité.
- 25. Cité.
- 26. Cité.
- 27. Cité.
- 28. Cité.
- 29. Cité.
- 30. Cité.
- 31. Cité.
- 32. Cité.
- 33. Cité.
- 34. Cité.
- 35. Cité.
- 36. Cité.
- 37. Cité.
- 38. Cité.
- 39. Cité.
- 40. Cité.
- 41. Cité.
- 42. Cité.
- 43. Cité.
- 44. Cité.
- 45. Cité.
- 46. Cité.
- 47. Cité.
- 48. Cité.
- 49. Cité.
- 50. Cité.
- 51. Cité.
- 52. Cité.
- 53. Cité.
- 54. Cité.
- 55. Cité.
- 56. Cité.
- 57. Cité.
- 58. Cité.
- 59. Cité.
- 60. Cité.
- 61. Cité.
- 62. Cité.
- 63. Cité.
- 64. Cité.
- 65. Cité.
- 66. Cité.
- 67. Cité.
- 68. Cité.
- 69. Cité.
- 70. Cité.
- 71. Cité.
- 72. Cité.
- 73. Cité.

Faubourg St Germain.


- 1. Faubourg St Germain.
- 2. Faubourg St Germain.
- 3. Faubourg St Germain.
- 4. Faubourg St Germain.
- 5. Faubourg St Germain.
- 6. Faubourg St Germain.
- 7. Faubourg St Germain.
- 8. Faubourg St Germain.
- 9. Faubourg St Germain.
- 10. Faubourg St Germain.
- 11. Faubourg St Germain.
- 12. Faubourg St Germain.
- 13. Faubourg St Germain.
- 14. Faubourg St Germain.
- 15. Faubourg St Germain.
- 16. Faubourg St Germain.
- 17. Faubourg St Germain.
- 18. Faubourg St Germain.
- 19. Faubourg St Germain.
- 20. Faubourg St Germain.
- 21. Faubourg St Germain.
- 22. Faubourg St Germain.
- 23. Faubourg St Germain.
- 24. Faubourg St Germain.
- 25. Faubourg St Germain.
- 26. Faubourg St Germain.
- 27. Faubourg St Germain.
- 28. Faubourg St Germain.
- 29. Faubourg St Germain.
- 30. Faubourg St Germain.
- 31. Faubourg St Germain.
- 32. Faubourg St Germain.
- 33. Faubourg St Germain.
- 34. Faubourg St Germain.
- 35. Faubourg St Germain.
- 36. Faubourg St Germain.
- 37. Faubourg St Germain.
- 38. Faubourg St Germain.
- 39. Faubourg St Germain.
- 40. Faubourg St Germain.
- 41. Faubourg St Germain.
- 42. Faubourg St Germain.
- 43. Faubourg St Germain.
- 44. Faubourg St Germain.
- 45. Faubourg St Germain.
- 46. Faubourg St Germain.
- 47. Faubourg St Germain.
- 48. Faubourg St Germain.
- 49. Faubourg St Germain.
- 50. Faubourg St Germain.
- 51. Faubourg St Germain.
- 52. Faubourg St Germain.
- 53. Faubourg St Germain.
- 54. Faubourg St Germain.
- 55. Faubourg St Germain.
- 56. Faubourg St Germain.
- 57. Faubourg St Germain.
- 58. Faubourg St Germain.
- 59. Faubourg St Germain.
- 60. Faubourg St Germain.
- 61. Faubourg St Germain.
- 62. Faubourg St Germain.
- 63. Faubourg St Germain.
- 64. Faubourg St Germain.
- 65. Faubourg St Germain.
- 66. Faubourg St Germain.
- 67. Faubourg St Germain.
- 68. Faubourg St Germain.
- 69. Faubourg St Germain.
- 70. Faubourg St Germain.
- 71. Faubourg St Germain.
- 72. Faubourg St Germain.
- 73. Faubourg St Germain.


A Paris
 Chez le Sr. Danet gendre de
 l'Auteur sur le Pont Notre Dame
 a la Sphère Royale avec Privi-
 lege du Roy. 1724.

Sc. van Loon sculp.



LE PLAN DE LA VILLE,
 CITE, ET
 UNIVERSITE
 DE PARIS.
 Capitale du Royaume
 de France.
 Située à 48. degrés 51. minutes de La-
 titude Septentrionale et à 20. degrés
 20. minutes de Longitude. Suivant les
 Dernieres Observations de M^{rs} de
 L'Academie Royale des Sciences.
 Par N de Fer.

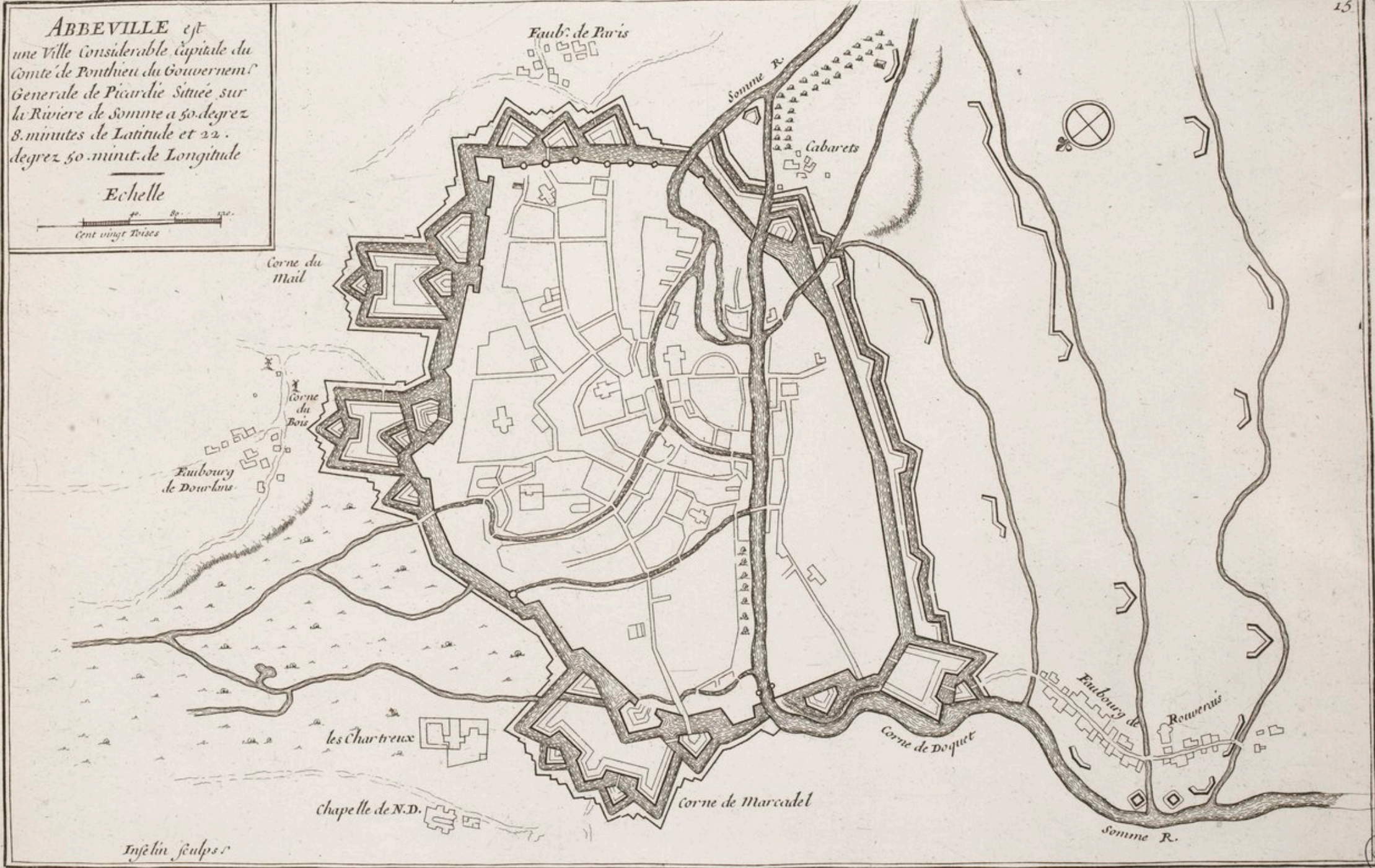




ABBEVILLE est
 une Ville Considerable Capitale du
 Comte de Ponthieu du Gouvernem^t
 Generale de Picardie Situee sur
 la Riviere de Somme a 50. degrez
 8. minutes de Latitude et 22.
 degrez 50. minut. de Longitude

Echelle

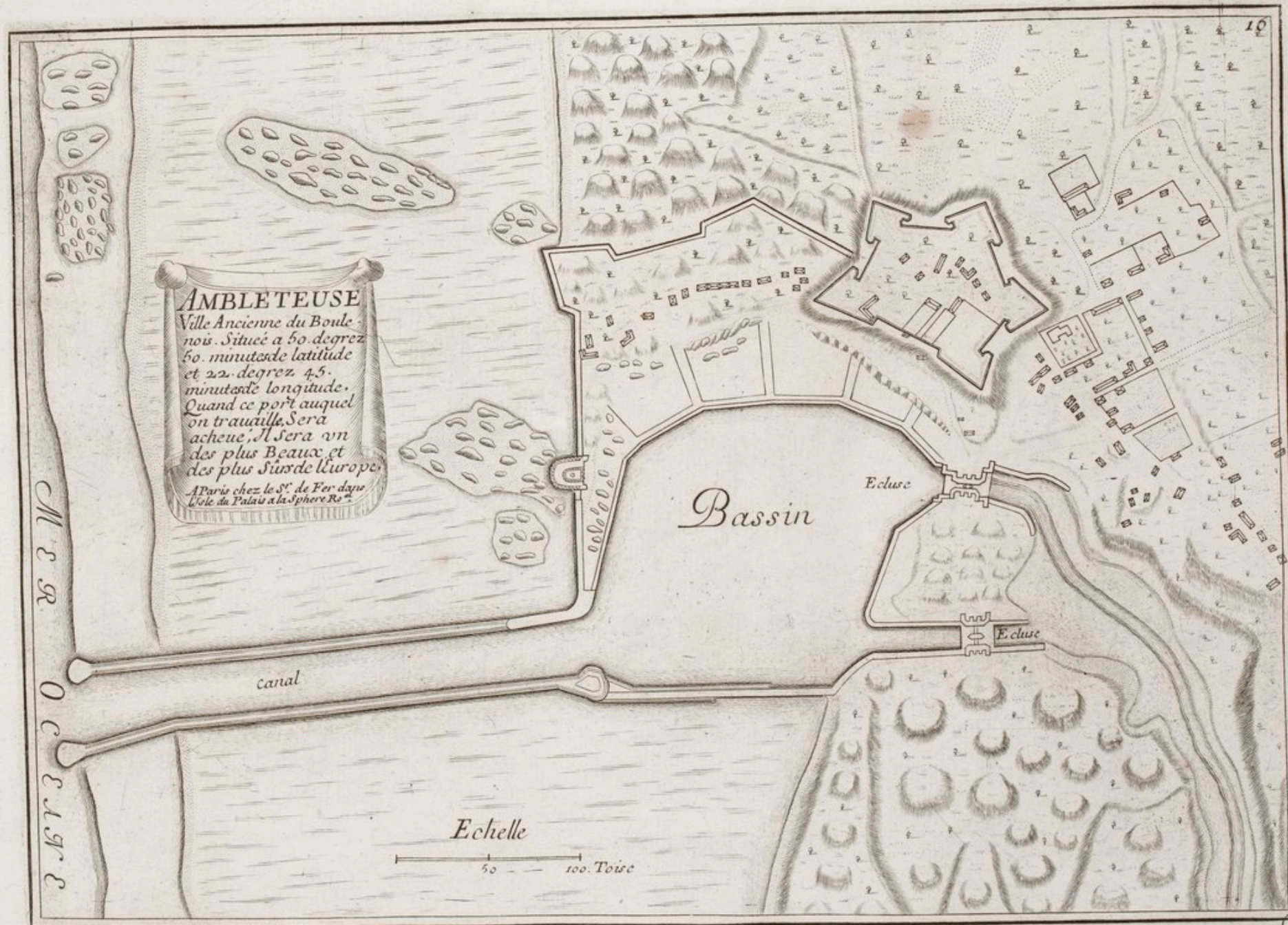
Cent vingt Toises



Inselin sculpsit

15





AMBLETEUSE
 Ville Ancienne du Boulle-
 nous. Située a 50. degrez
 50. minutes de latitude
 et 22. degrez 45.
 minutes de longitude.
 Quand ce port auquel
 on travaille. Sera
 acheue. Il Sera vn
 des plus Beaux et
 des plus Surs de l'Europe.
 A Paris chez le Sr. de Fer dans
 l'isle du Palais a la Sphere Ro^{ie}.

M 3 R
 0 C 3
 A R 3

Bassin

Ecluse

Ecluse

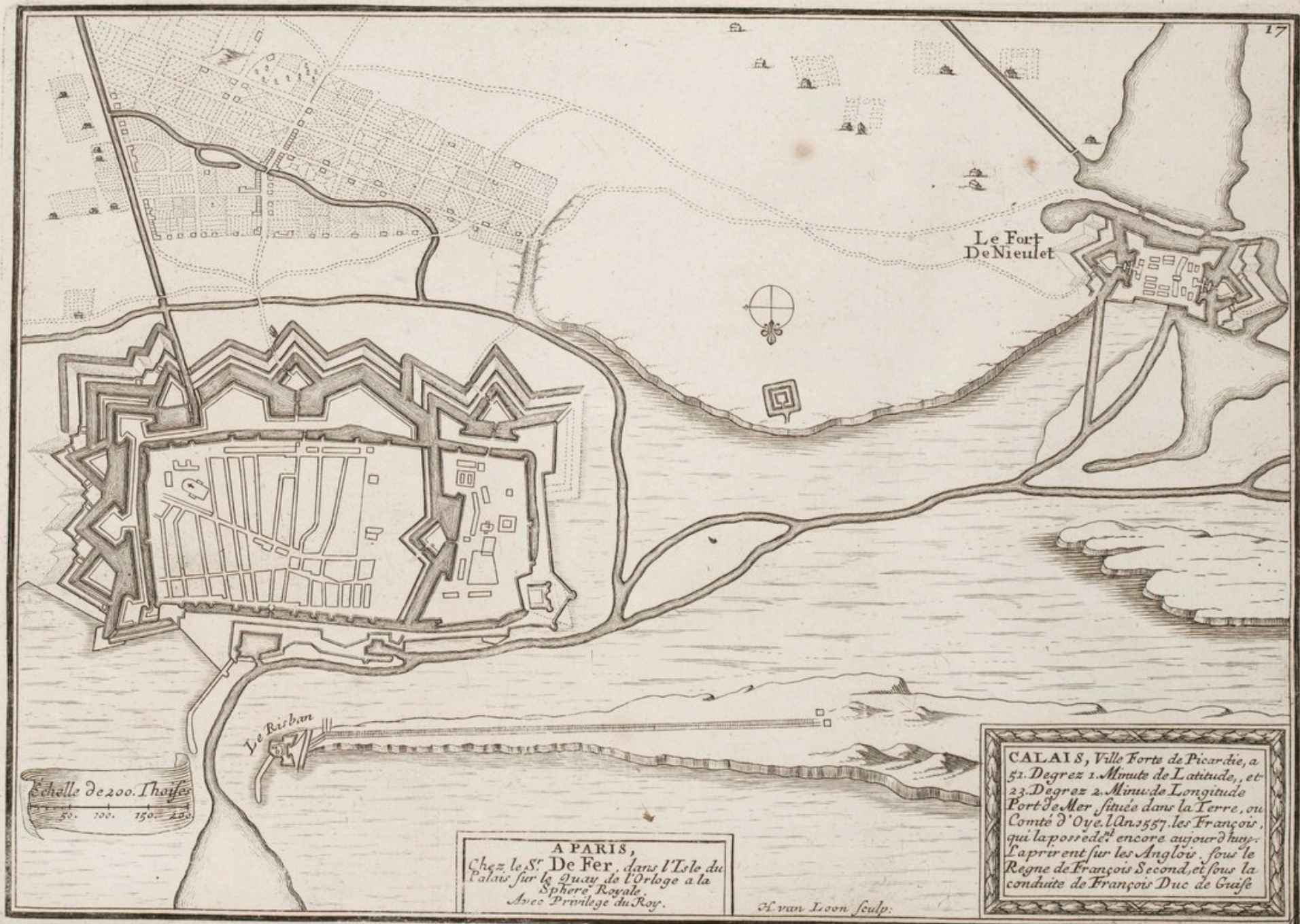
canal

Echelle

50 100 Toise

Dne
 APS





Le Fort
De Nieulet

Le Riaban


Echelle de 200. Toises
50. 100. 150. 200

A PARIS,
Chez le Sr. De Fer, dans l'Isle du
Palais sur le Quay de l'Orloge a la
Sphere Royale
Avec Privilège du Roy.

H. van Loon sculp.

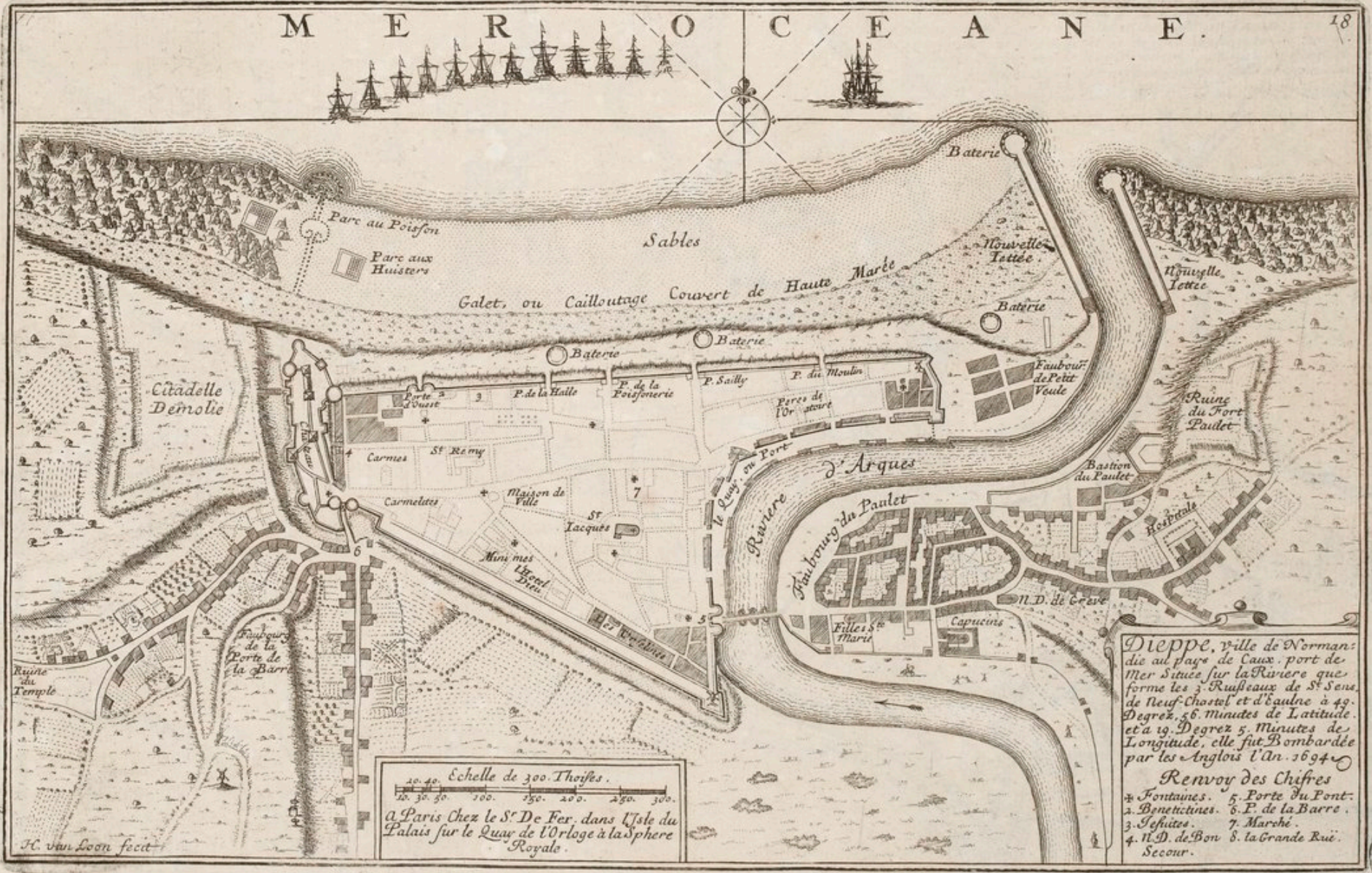
CALAIS, Ville Forte de Picardie, a
51. Degrez 1. Minute de Latitude, et
23. Degrez 2. Minu. de Longitude
Port de Mer, situee dans la Terre, ou
Comté d'Oye. l'An. 1557. les François,
qui la possedent encore aujourd'uy.
L'aprirent sur les Anglois. sous le
Regne de François Second, et sous la
conduite de François Duc de Guise

50F
ARS



Plan of the
[illegible text]
[illegible text]
[illegible text]
[illegible text]
[illegible text]
[illegible text]
[illegible text]
[illegible text]
[illegible text]
[illegible text]

[illegible text]



Echelle de 300 Toises.
 10 20 30 40 50 60 70 80 90 100 150 200 250 300
 à Paris chez le S^r. De Fer, dans l'Isle du Palais sur le Quay de l'Orloge à la Sphère Royale.

Dieppe, ville de Normandie au pays de Caux, port de Mer située sur la Rivière qui forme les 3 Ruisseaux de St. Sene, de Neuf-Choctel et d'Eaulne à 49. Degrez, 56. Minutes de Latitude, et à 19. Degrez 5. Minutes de Longitude, elle fut Bombardée par les Anglois l'An. 1694.

Renvoy des Chifres
 1. Fontaines. 5. Porte du Pont.
 2. Benedictines. 6. P. de la Barre.
 3. Jesuites. 7. Marché.
 4. N.D. de Bon Secour. 8. la Grande Rue.

J.C. van Loon fecit

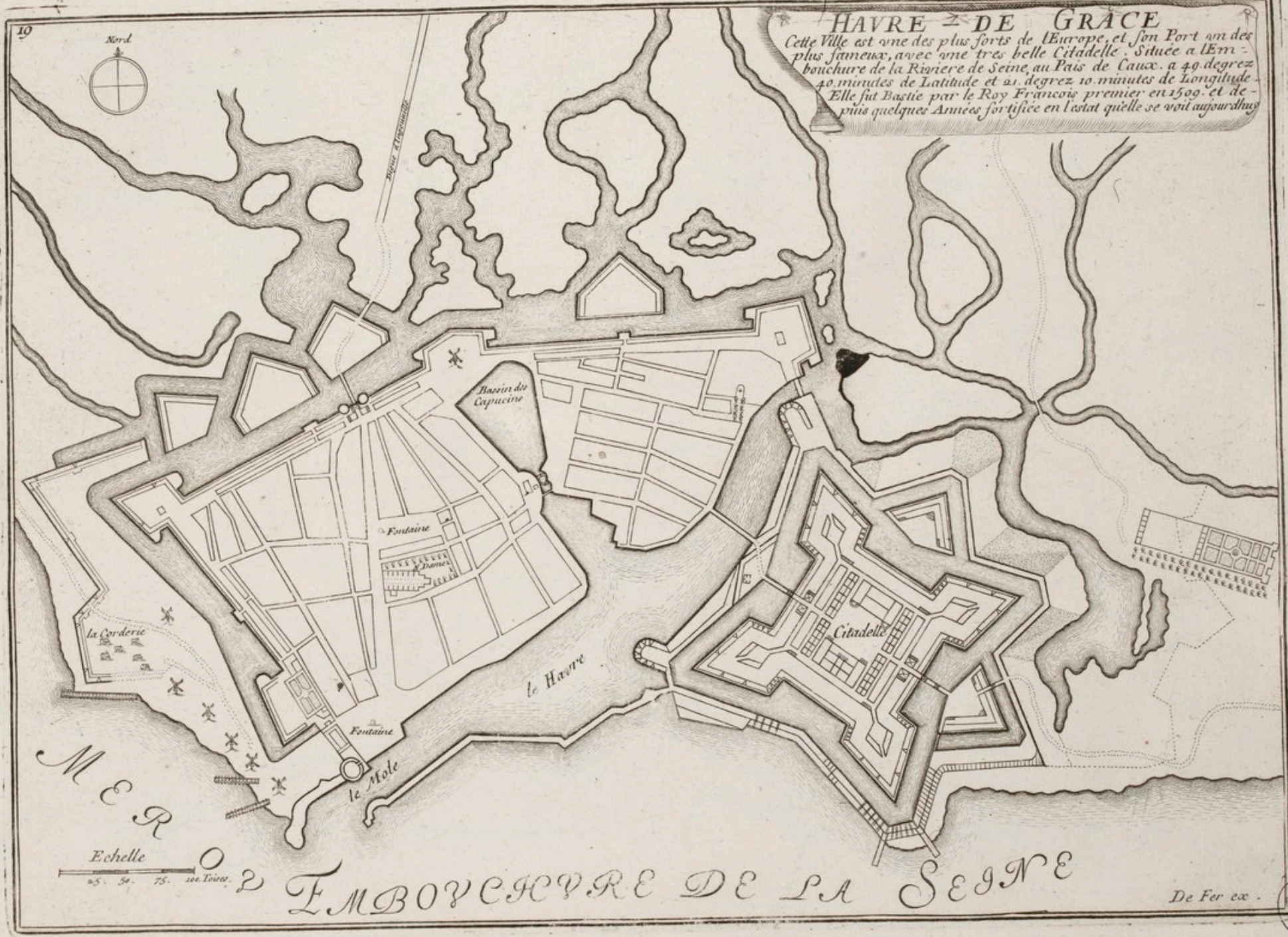
90f
 ARS





HAVRE DE GRACE

Cette Ville est une des plus forts de l'Europe, et son Port un des plus fameux, avec une tres belle Citadelle. Situee a l'embouchure de la Riviere de Seine, au Pais de Caux. a 49. degrez 40. minutes de Latitude et 21. degrez 10. minutes de Longitude. Elle fut Bastie par le Roy Francois premier en 1509. et depuis quelques Années fortifiée en l'estat qu'elle se voit aujourd'uy




M E R

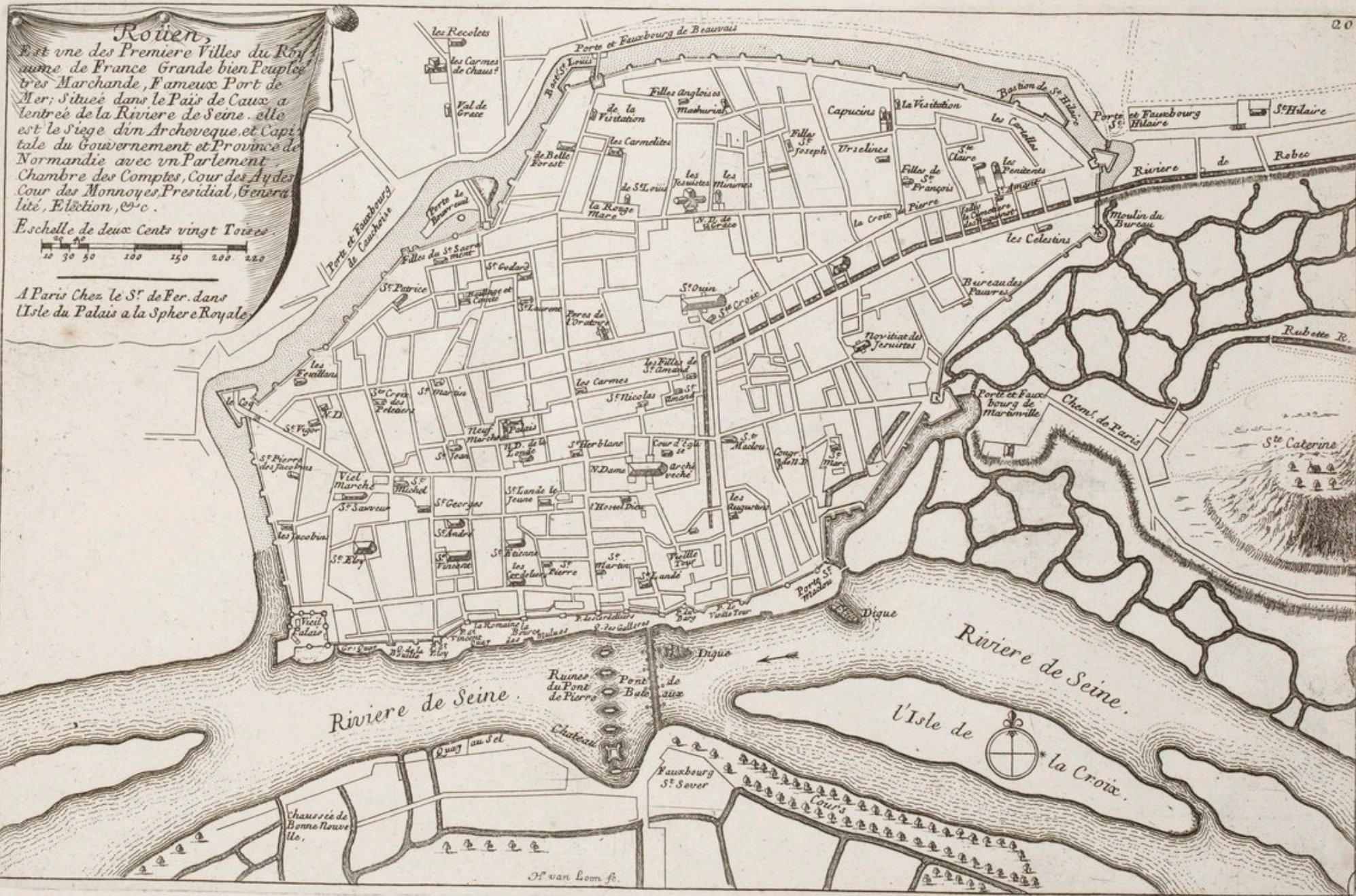
Echelle
0 25 50 75 Toises

EMBOUCHEURE DE LA SEINE

De Fer ex.



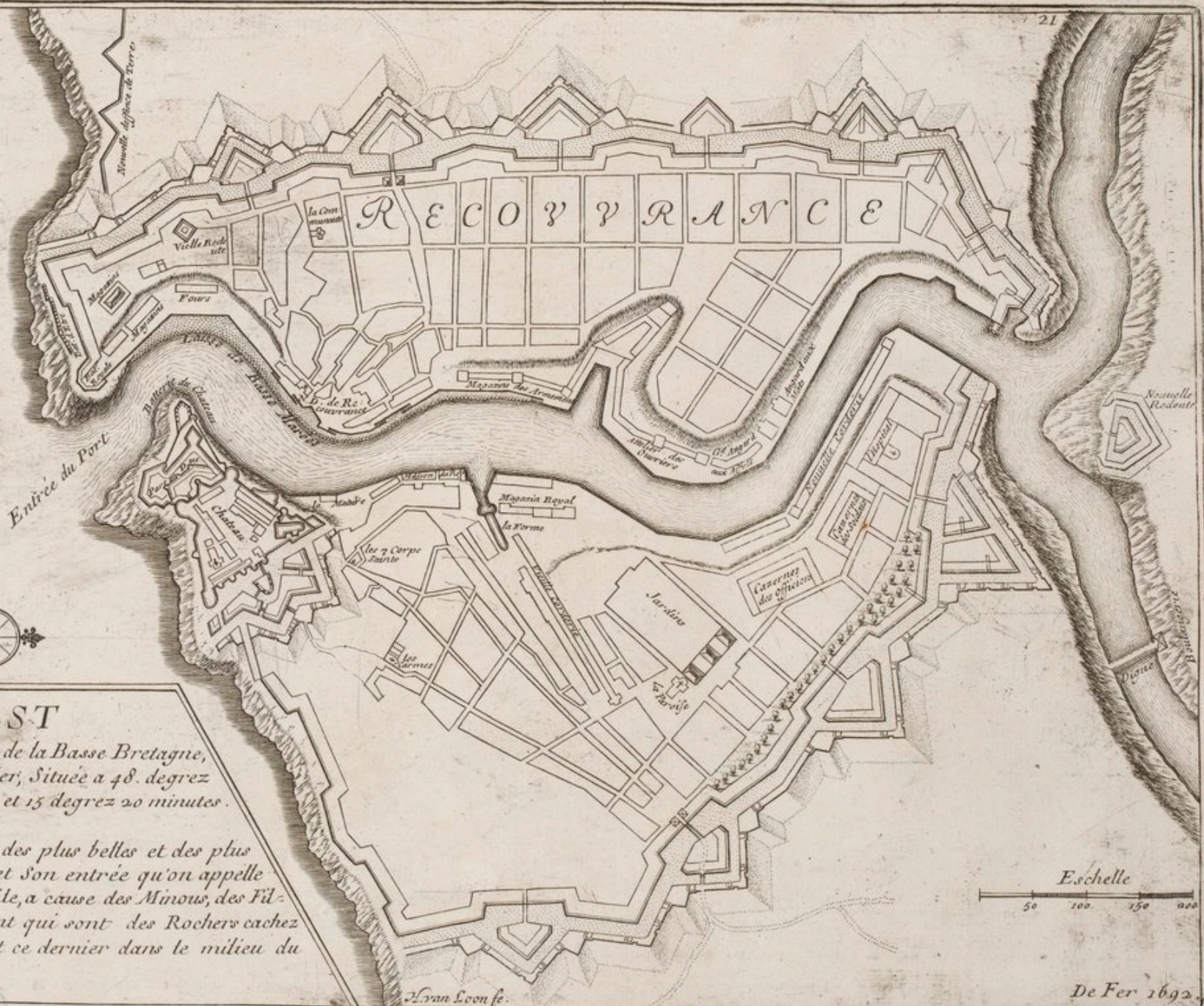




Bif
 APS



BAYE DE BREST



BREST

Ville considerable de la Basse Bretagne,
Fameux Port de Mer; Située a 48. degrez
de Latitude et 15 degrez 20 minutes
de Longitudes.

Sa Baye est vne des plus belles et des plus
Sûres de l'Europe, et Son entrée qu'on appelle
le Goulet tres difficile, a cause des Minous, des Fil-
lettes, et du Mingant qui sont des Rochers cachez
de haute Marée. et ce dernier dans le milieu du
Goulet.


A. van Leen fe.

Eschelle

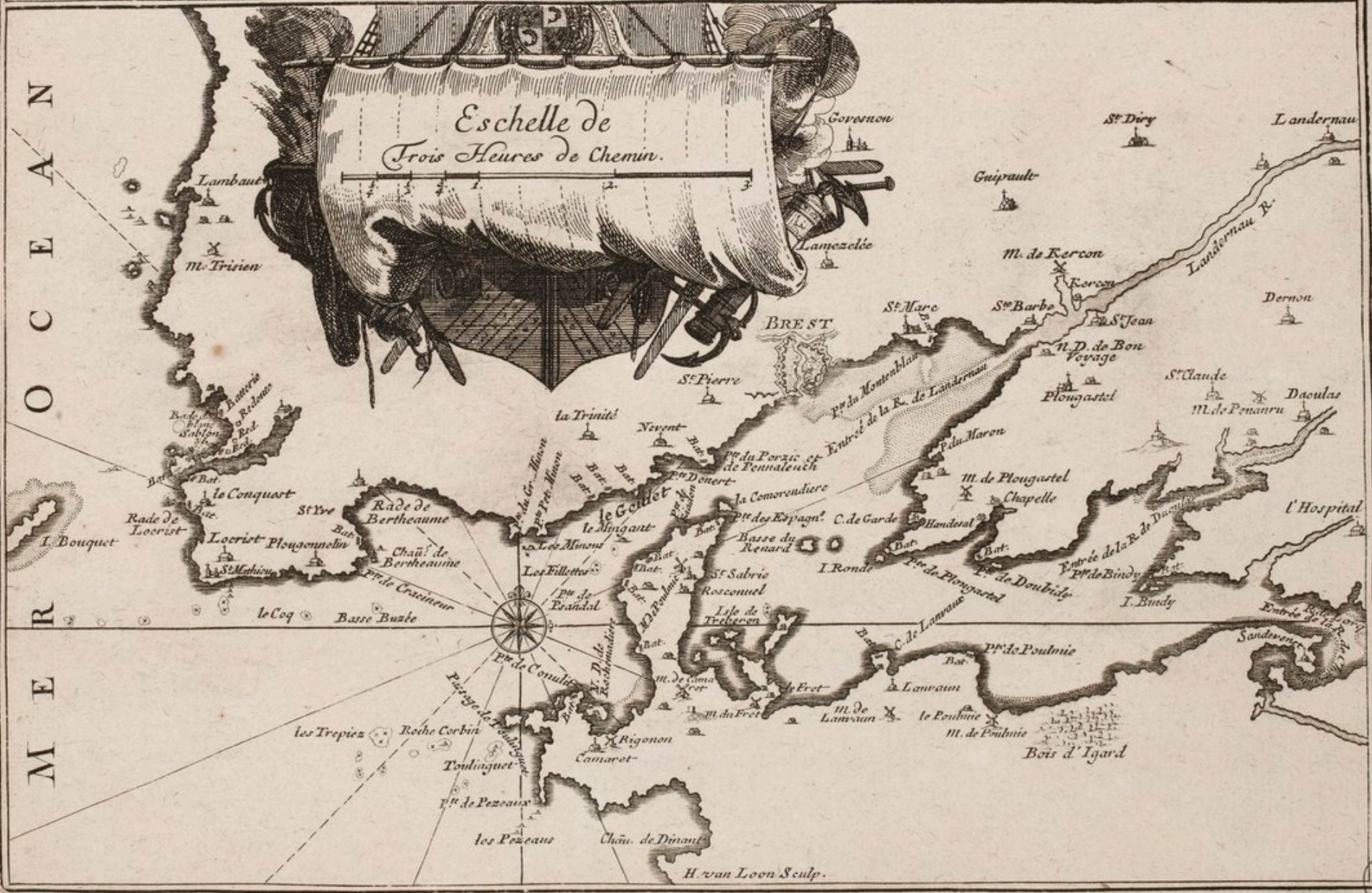
50 100 150 200

De Fer 1692.

55F
493



CARTE DE LA RADE ET DES ENVIRONS DE BREST,
Par N. de Fer. Geographe de Monseigneur le Dauphin. A Paris dans l'Isle du Palais sur le Quay de l'Orloge a la Sphere Royale avec Privilège du Roy. 1705.



O
C
E
A
N

M
E
R

Eschelle de
Trois Heures de Chemin.

H. van Loon Sculp.



MARQUISAT ET GOUVERNEMENT DE BELL-ISLE.

Divisée en ses Quatre Paroisses, du Palais, De Bangor, De Lomaria, et de Sauzon
 Par N. de Fer. Geographe de Monseigneur le Dauphin. A Paris dans l'Isle du Palais sur le Quay de l'Orloge a la Sphere Royale. Avec Priu du Roy
 1725.


MER

MER DE BRETAGNE



BELL-ISLE est une Isle située sur les costes Meridionales de Bretagne, a 47. degrez de latitude et 17. de longitude, sa plus grande estendue est d'Occident en Orient, qui est de 4. lieues, et sa moindre de 2. elle est presque environnée par tout de petites Isles ou Rochers, les Paturages y sont bons et en Abondance, elle estoit possedee autrefois par les Religieux de l'Abbaye de S^{te} Croix de Quimper, Charles 9. Roy de France l'erigea en Marquisat et la donna au Comte de Rais l'an 1573. On la divise aujourd'huy en 4. Paroisses. La Principale Place qu'on appelle le Bourg a une tres Belle Citadelle, ou Chateau, nommée Palais.

1725




BOURG ou VILLE,
et PALAIS de
BELL'ISLE,
Située dans une Isle de
même nom, sur la Coste
Méridionale de Bretagne.
À PARIS
Chez le S^r De Fer dans l'Isle
du Palais à la Sphère Royale.
Eschelle.
 25. 50. 75. 100.



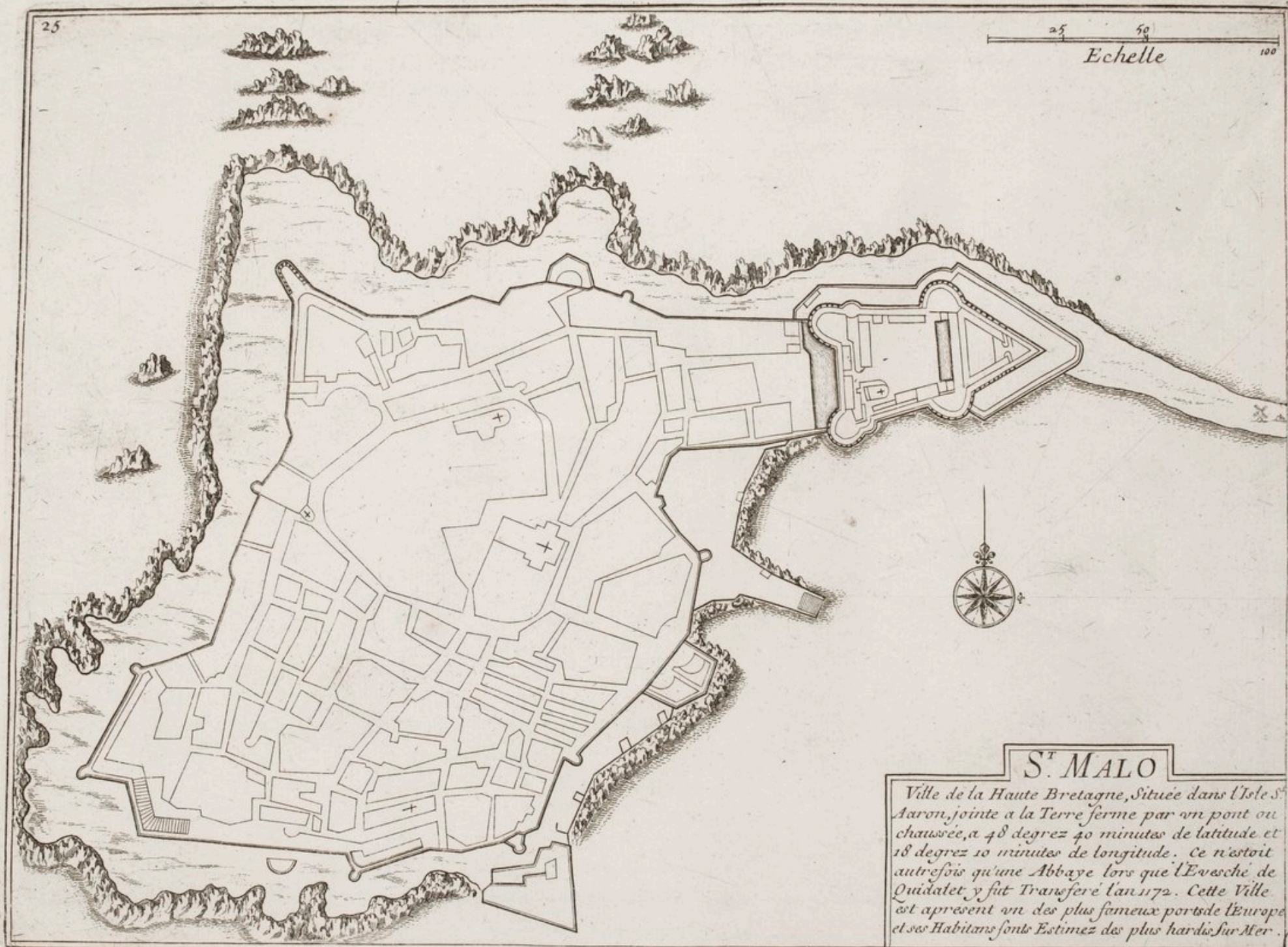
C. Gournay scilicet

De Fer ex.

24



WATERMARK
OF
THE
PAPER
MILL
OF
THE
EMPEROR

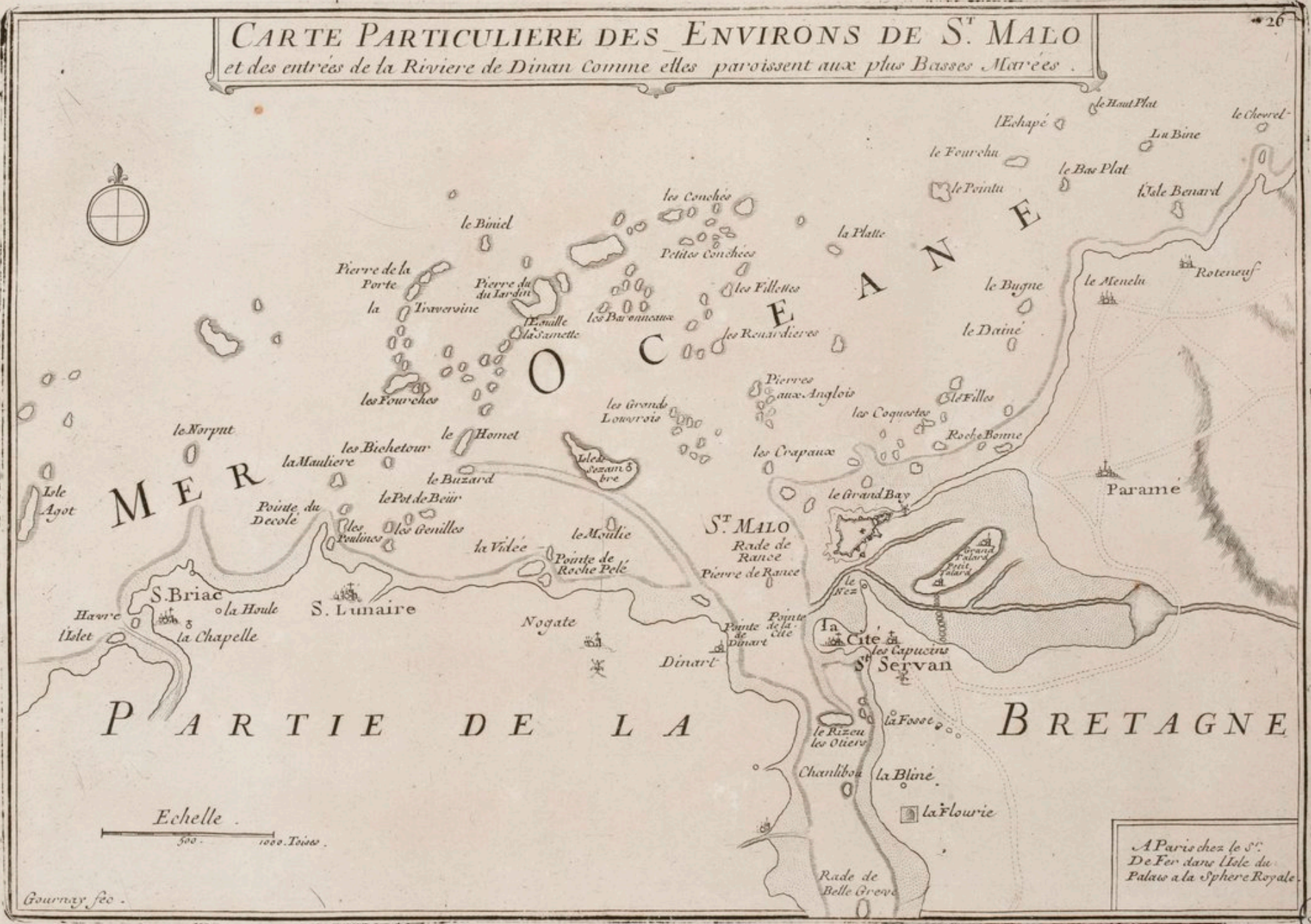


S^T MALO

Ville de la Haute Bretagne, Située dans l'Isle S^t Aaron, jointe à la Terre ferme par un pont ou chaussée, à 48 degrés 40 minutes de latitude et 18 degrés 10 minutes de longitude. Ce n'estoit autrefois qu'une Abbaye lors que l'Evêché de Quindatet y fut Transféré l'an 1172. Cette Ville est apresent un des plus fameux ports de l'Europe et ses Habitans sont Estimez des plus hardis sur Mer.



CARTE PARTICULIERE DES ENVIRONS DE S^T. MALO
 et des entrées de la Riviere de Dinan Comme elles paroissent aux plus Basses Marées.



A Paris chez le S^r.
 De Fer dans l'Isle du
 Palais a la Sphere Royale.

Gourmy fec.

Bnf
 APS





Bibl.
 1705



LA ROCHELLE ville
 Considerable, Port sur la Mer
 Oceane Située a 46. degr. 35. mi
 de Latitude et à 36. degr. 57. mi
 de Longitude, elle fut Prise
 sur les Rebelles par le Roy
 Louis 13. en 1628. elle est la
 Capitale du Pays d'Aunis.

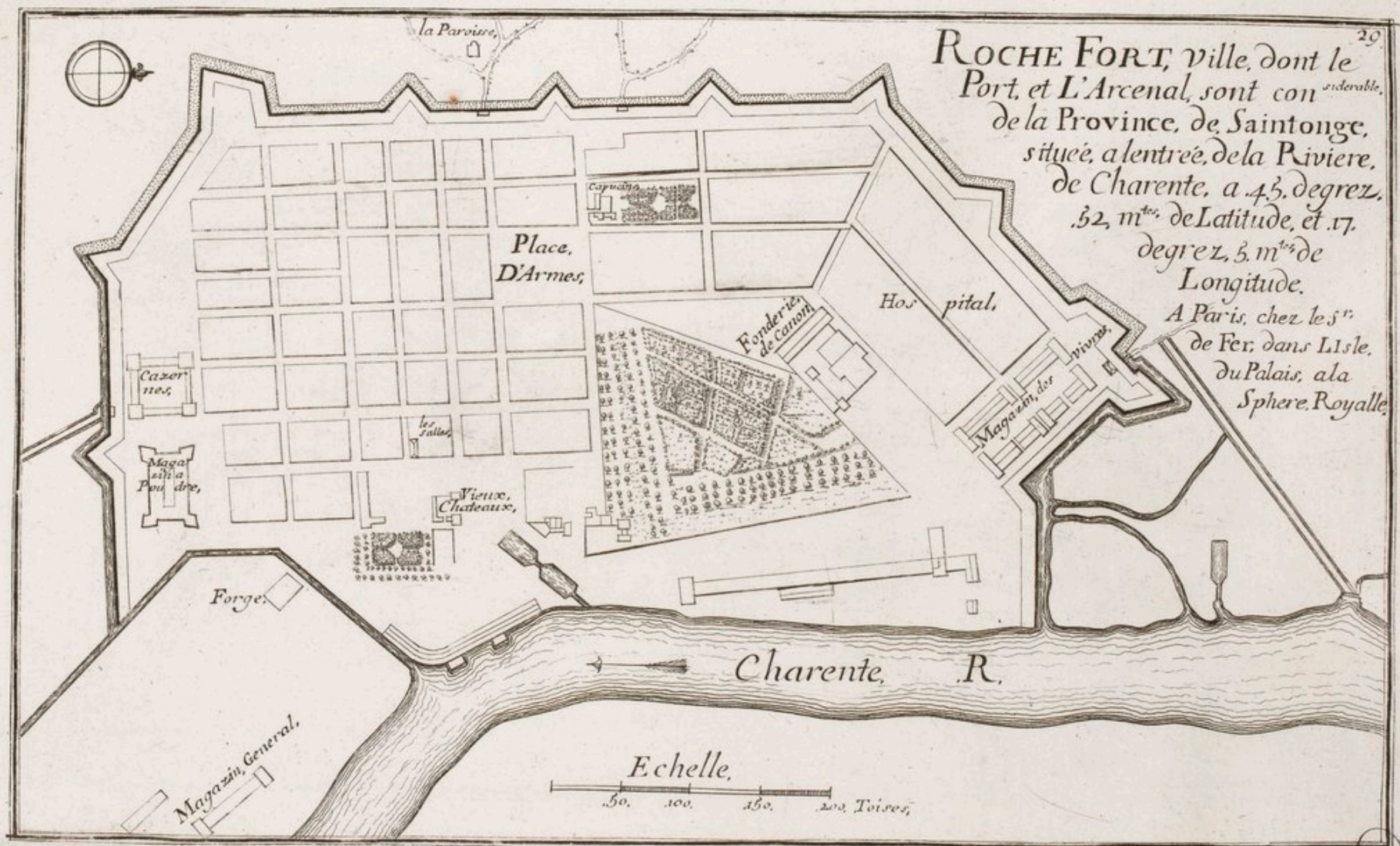


M E R O C E A N E .
 H. van Loon fecit

Echelle de 400. Toises
 50. 100. 200. 300. 400.
 Paris Chez le Sr. De Fer
 dans l'Isle du Palais sur le
 Quay de l'Orloge à la Spha-
 re Royale. 1705.

DE
 FER



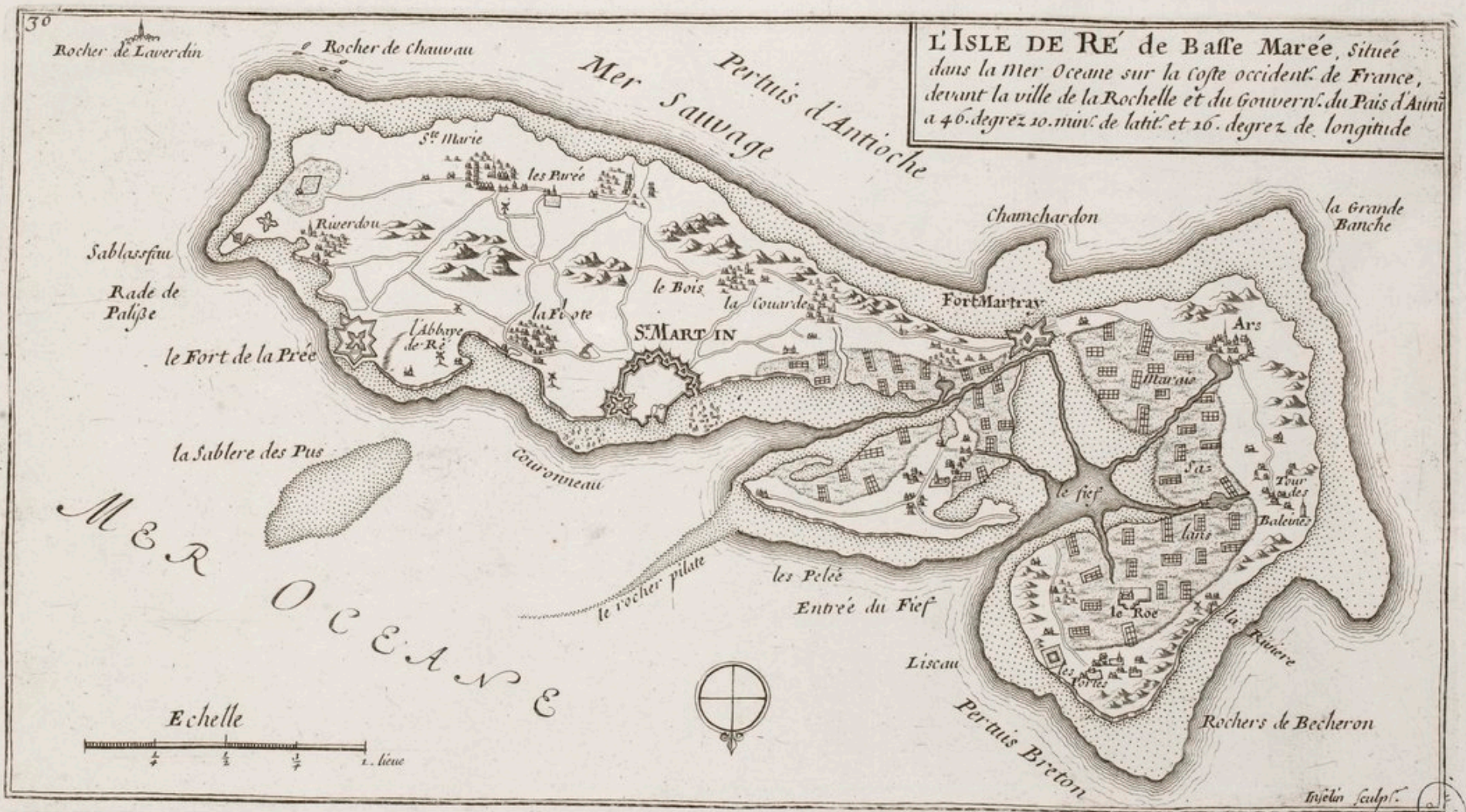



29
ROCHE FORT, ville, dont le
 Port, et L'Arcenal, sont con siderable.
 de la Province, de Saintonge,
 situee, a l'entree, de la Riviere,
 de Charente, a 45. degrez,
 52. m^{tes}, de Latitude, et 17.
 degrez, 5. m^{tes} de
 Longitude.
 A Paris, chez le s^r
 de Fer, dans LIsle,
 du Palais, ala
 Sphere Royale.

Echelle,
 50. 100. 150. 200 Toises,

29
 243








BAYONNE
 Ville forte et Port de Mer sur l'Océan située au conflans des Rivier: de l'Adour et de la Nive a 43. degrez 45. minute de Latitude et 18. degrez 30. minutes de Longit: dans la province de Labour au pais des Basques au Roy.

Echelle



BAY
 A. 1755



PLAN DE LA VILLE DE
MONTREAL
LE 15 MARS 1680
DRESSÉ PAR
M. DE LA PERRONNIERE
INGENIEUR EN CHEF
DE LA PLACE
DE LA VILLE
DE LA NOUVELLE
FRANCE

BLAYE est un Gros Bourg fortifié avec un Chateau peu éloigné de Bourdeaux Située sur la Gironde à 43. degrez 10. minutes de latitude et a 17. degrez de longitude . les environs de cette place porte le nom de Pais Blaignez qui fait partie de la Guienne .



S J R O S D E

Echelle
50 100 150 200 toises

Paris chez le S. de Fer dans l'isle du Palais

D. P. F. ARS



Faint, illegible text in the top left corner, possibly a title or a note.

Faint, illegible text in the bottom left corner, possibly a signature or a date.

BOURDEAUX

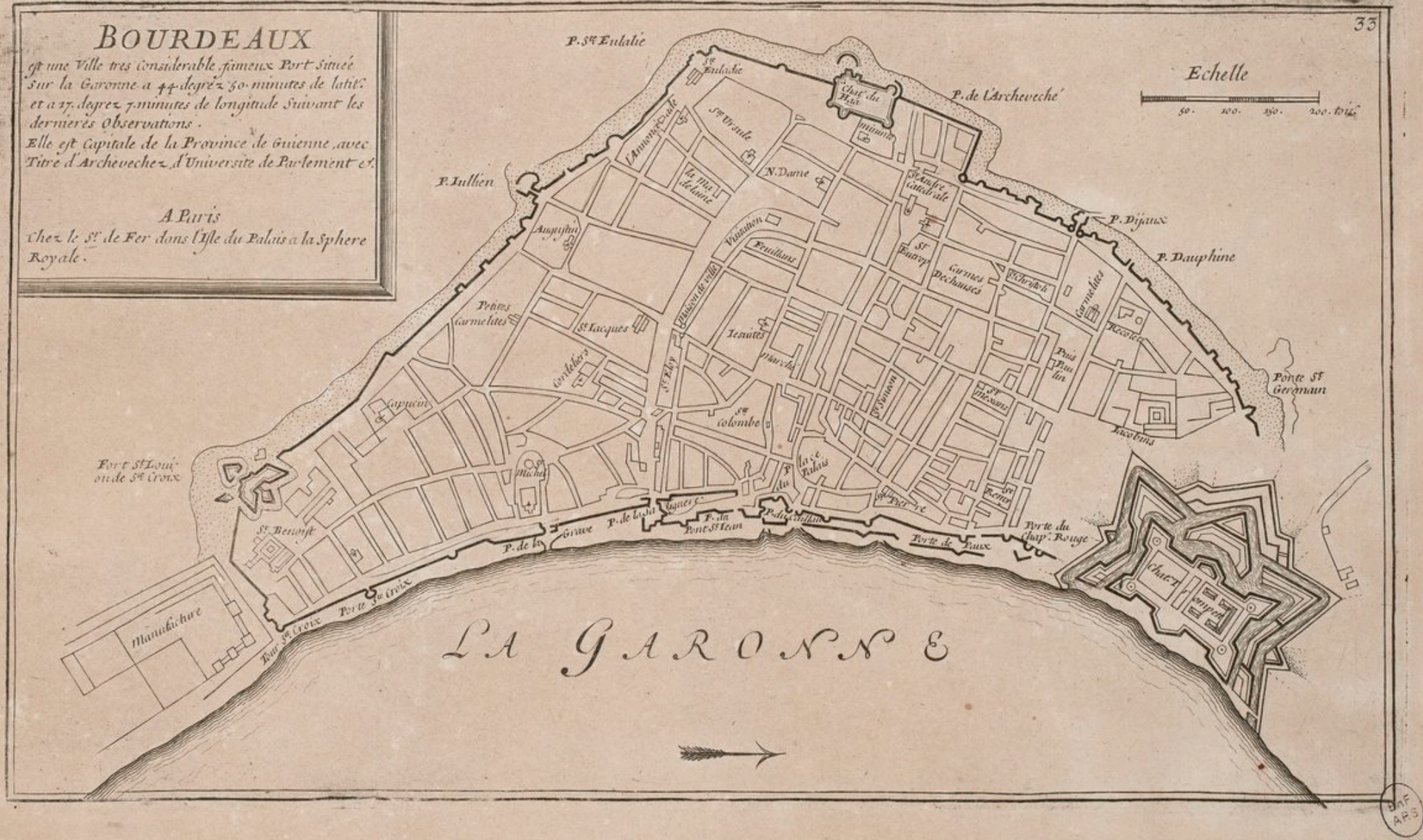

est une Ville tres considerable fameux Port située sur la Garonne a 44. degrez 30. minutes de latit. et a 27. degrez 7. minutes de longitude suivant les dernieres Observations. Elle est Capitale de la Province de Guienne, avec Titre d'Archevechez, d'Universite de Parlement etc.

A Paris

Chez le Sr. de Fer dans l'Isle du Palais a la Sphere Royale.

35

Echelle



LA GARONNE

DAF
ARS





TABLE
des Renvois du plan.

- A. Bastion du Roi.
 B. B. Dauphin.
 C. B. de la Reine.
 D. B. de France.
 E. B. de la Mer.
 F. B. de Navarre.
 G. Porte Royale.
 H. Porte du Havre.
 I. la Chapelle.
 L. Caraher.
 M. Logis du Gouverneur.
 N. les Casernes.
 O. l'infirmerie.
 P. Demie. Lune. Royale.
 Q. Demie. Lune. des Charbons.
 R. Reduit du portal. barat.
 S. Porte du Charbon.
 T. Porte du Port de Blaje.
 X. le quay.
 Y. la fontaine.

Echelle
de 60 Toises.

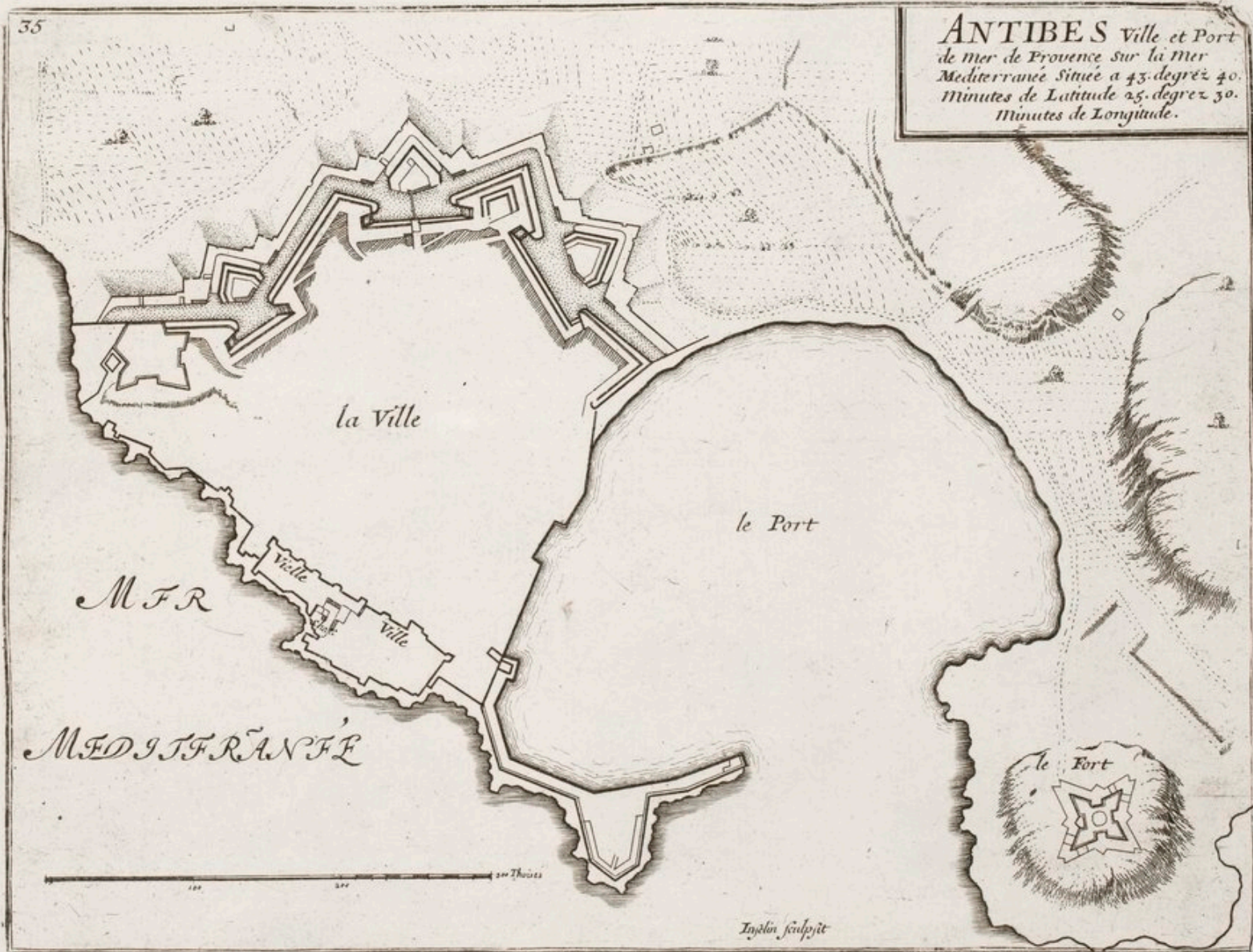
A PARIS. Chez
le S.^r. de FER. dans
L'alle du Palais. &
à la Sphère
Royale.

PLAN DU CHASTEAU
TROMPETTE



LA GARONNE ROUSSE.

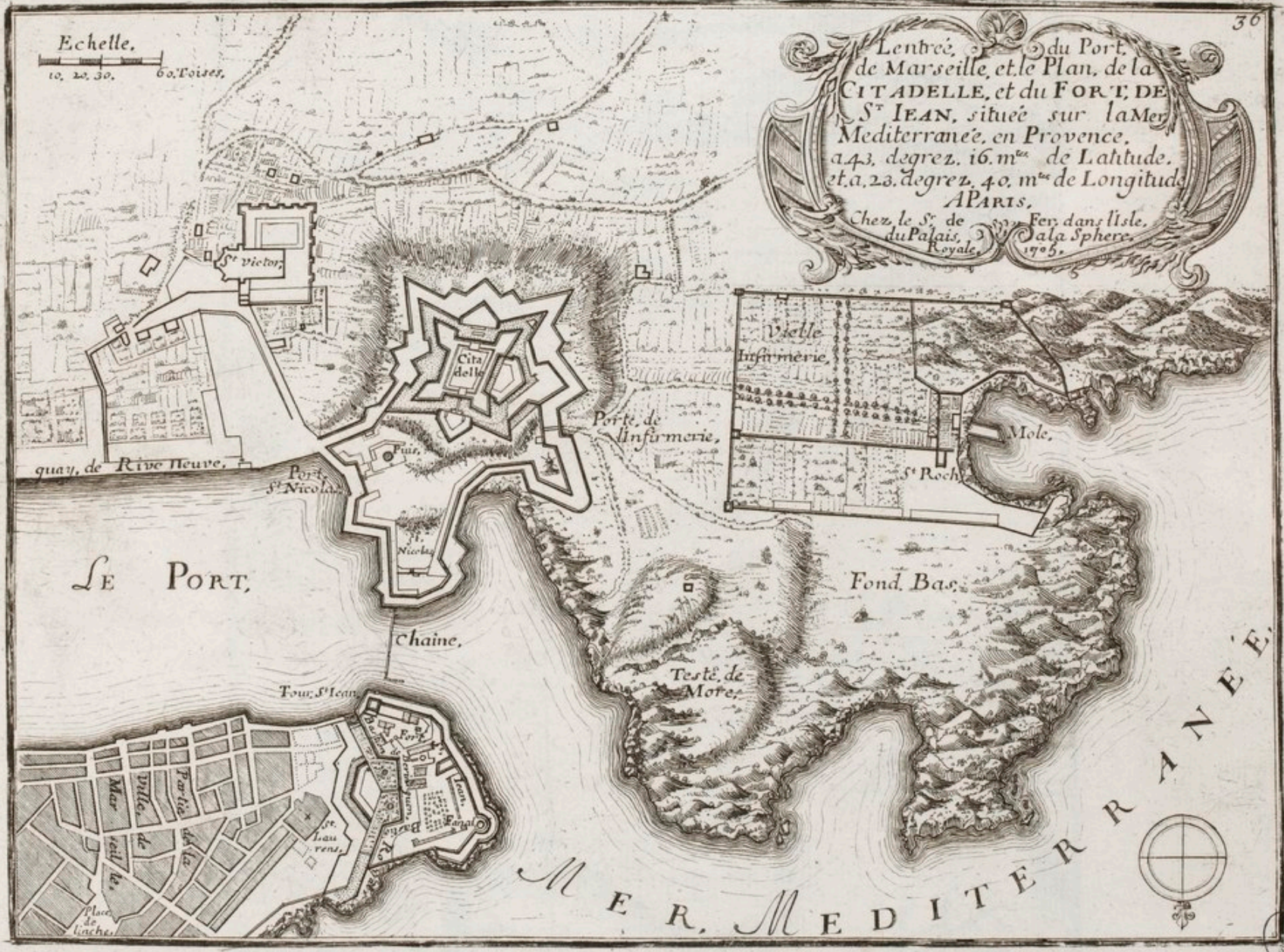
ANTIBES Ville et Port
de mer de Provence sur la mer
Mediterranée Située a 43. degrés 40.
Minutes de Latitude 25. degrés 30.
Minutes de Longitude.



Ingenieur sculpteur

BNC
M75






Echelle.
10. 20. 30. 60. Toises.

36
L'entrée du Port
de Marseille, et le Plan de la
CITADELLE, et du FORT DE
S^T JEAN, située sur la Mer
Méditerranée, en Provence.
à 43. degrez. 16. m^{es} de Latitude.
et à 23. degrez. 40. m^{es} de Longitude.
A PARIS.
Chez le S^r de Fer, dans l'isle
du Palais, & chez la S^{phère}
Royale, 1705.

LE PORT,

MER MEDITERRANÉE



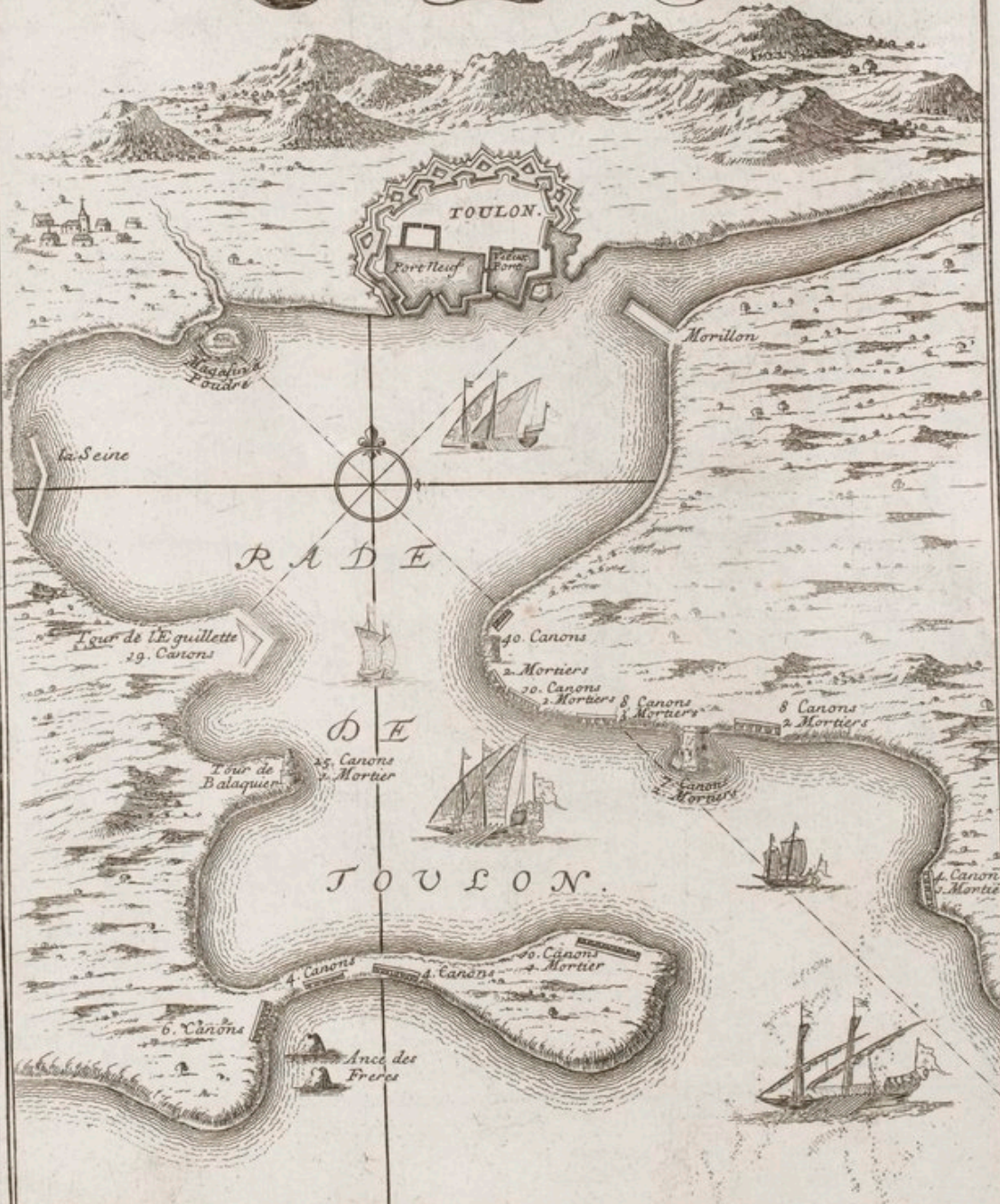
A large, faint, circular emblem or seal is located in the upper-left corner of the drawing. It contains several lines of text, which are illegible due to fading. The emblem appears to be a coat of arms or a similar heraldic device.



RADE DE TOULON.

Echelle d'une Lieue.

Paris Chez le Sr. De Fer dans l'U^l du Palais sur le Quai de l'Orloge à la Sphere Royale 1795.



MER

MEDITERRANÉE.

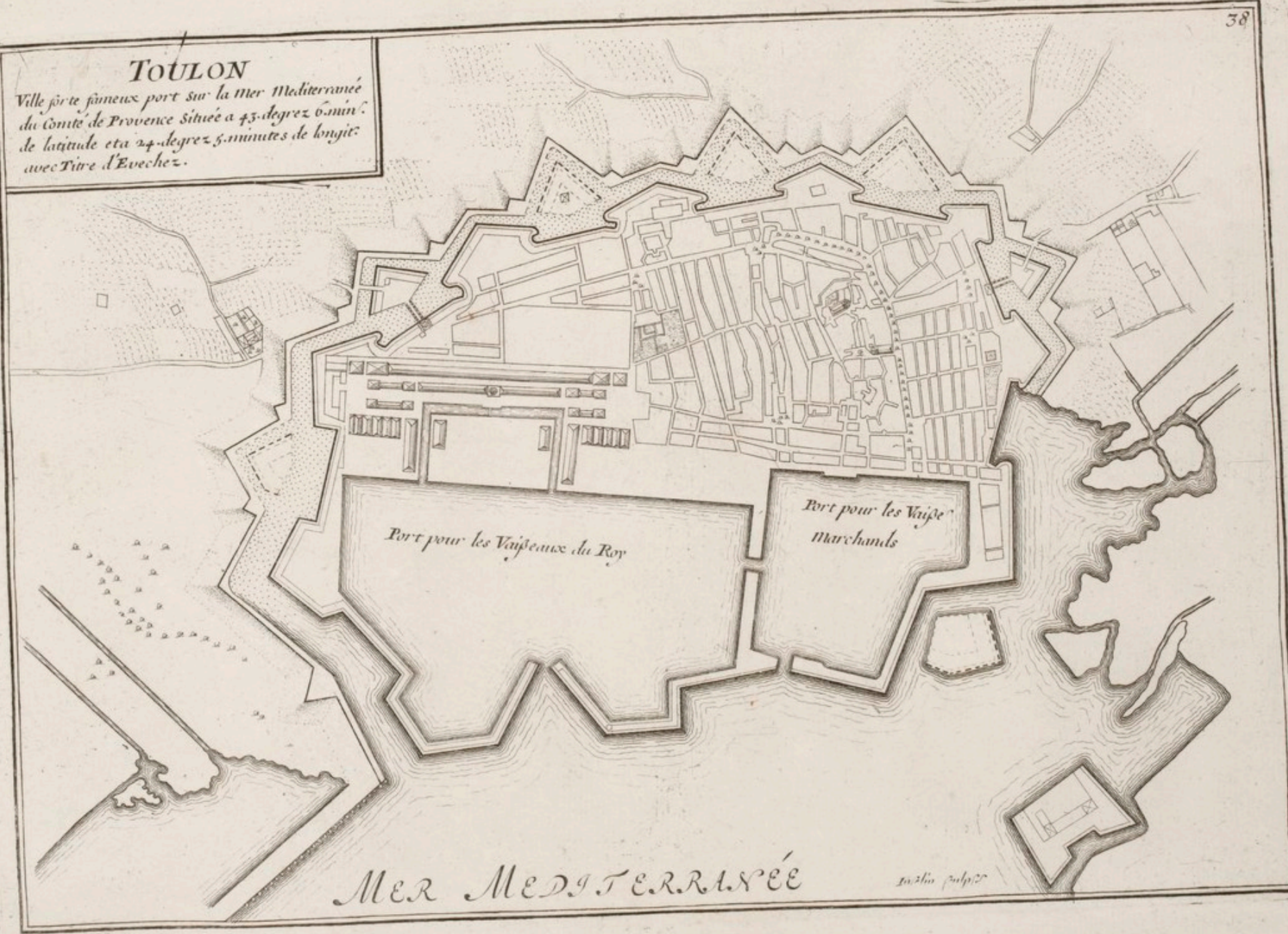
H. van Loon fecit



W. C. B. F. S.
PAID BY THE FOX

W. C. B. F. S.

TOULON
 Ville sur le fameux port sur la mer Méditerranée
 du Comté de Provence située à 43-degrez 6-min.
 de latitude et à 24-degrez 5-minutes de longit.
 avec Titre d'Evêchez.

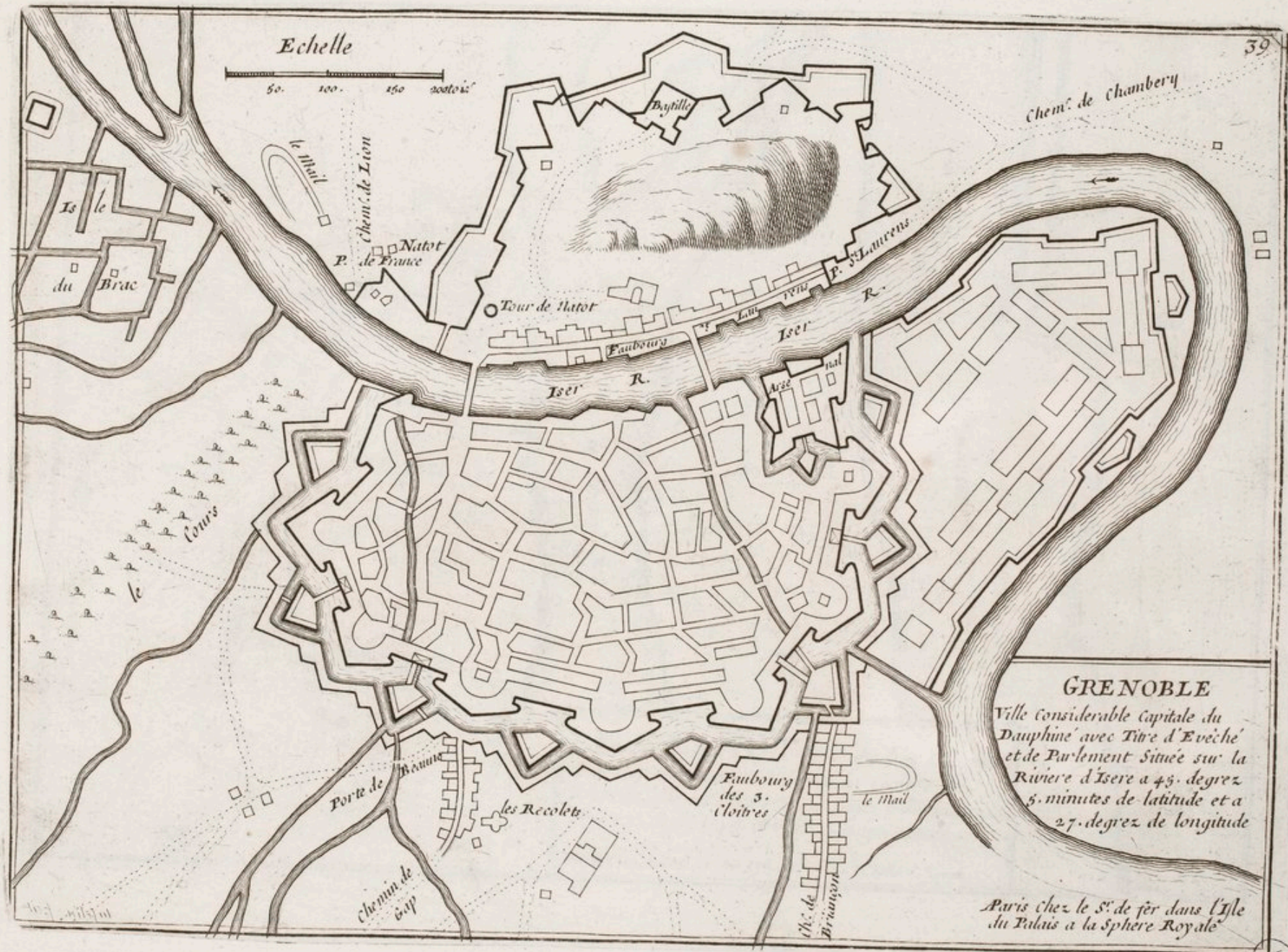


MER MEDITERRANÉE

Inzlin sculpit

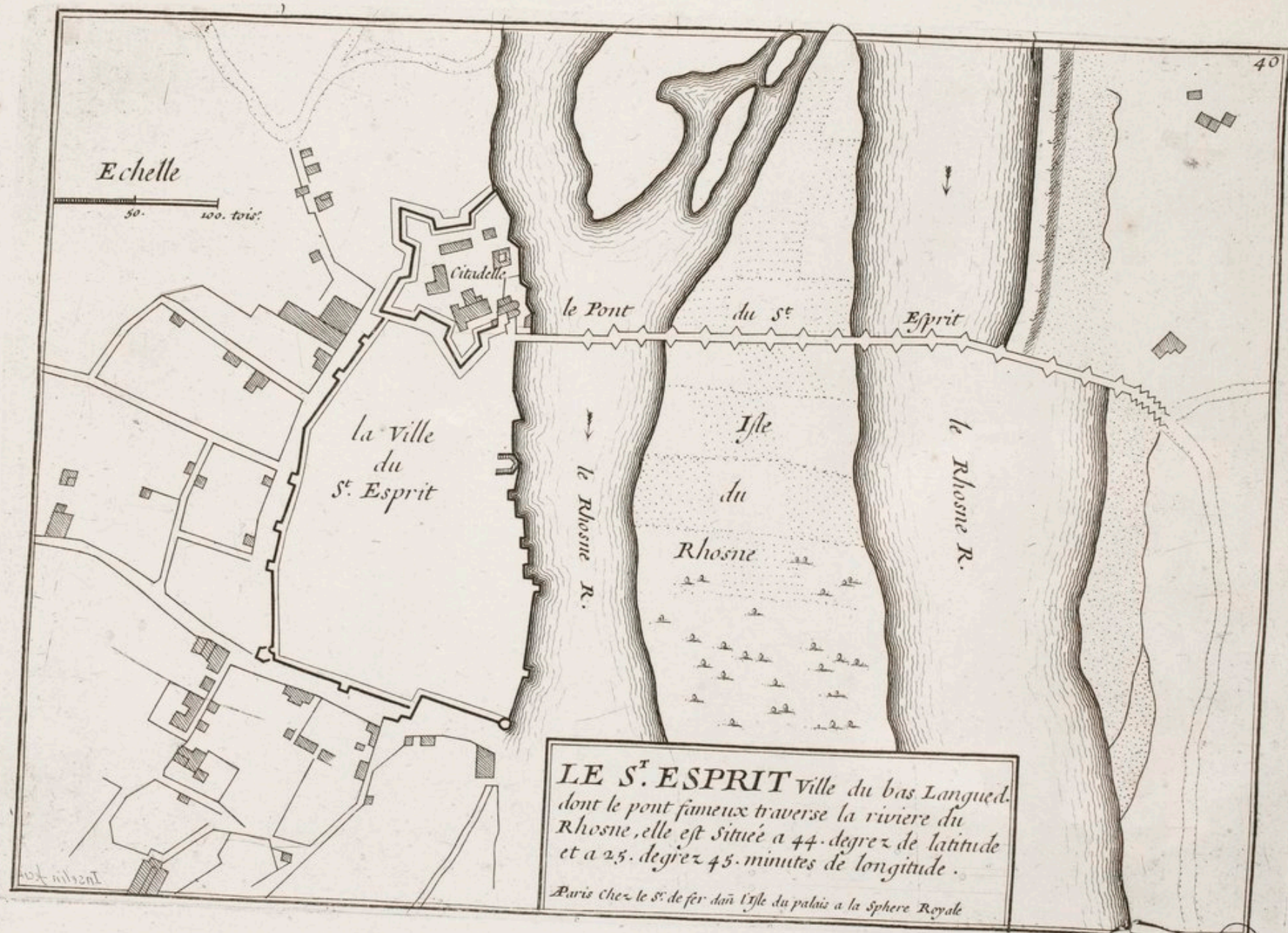
BIBL
 415







BIBL
423







BESANCON ville forte capitale de la
 FRanche Comté avec titre, d'archevêché, de
 Parlement, et de Chambre, des comptes, elle
 est située sur la Riviere du Doux, a 47.
 de grez. s. m^o de latitude. et a 27. de grez.
 16. m^o de longitude, elle est au Roy, ainsi
 que toute la Province, depuis
 l'an 16



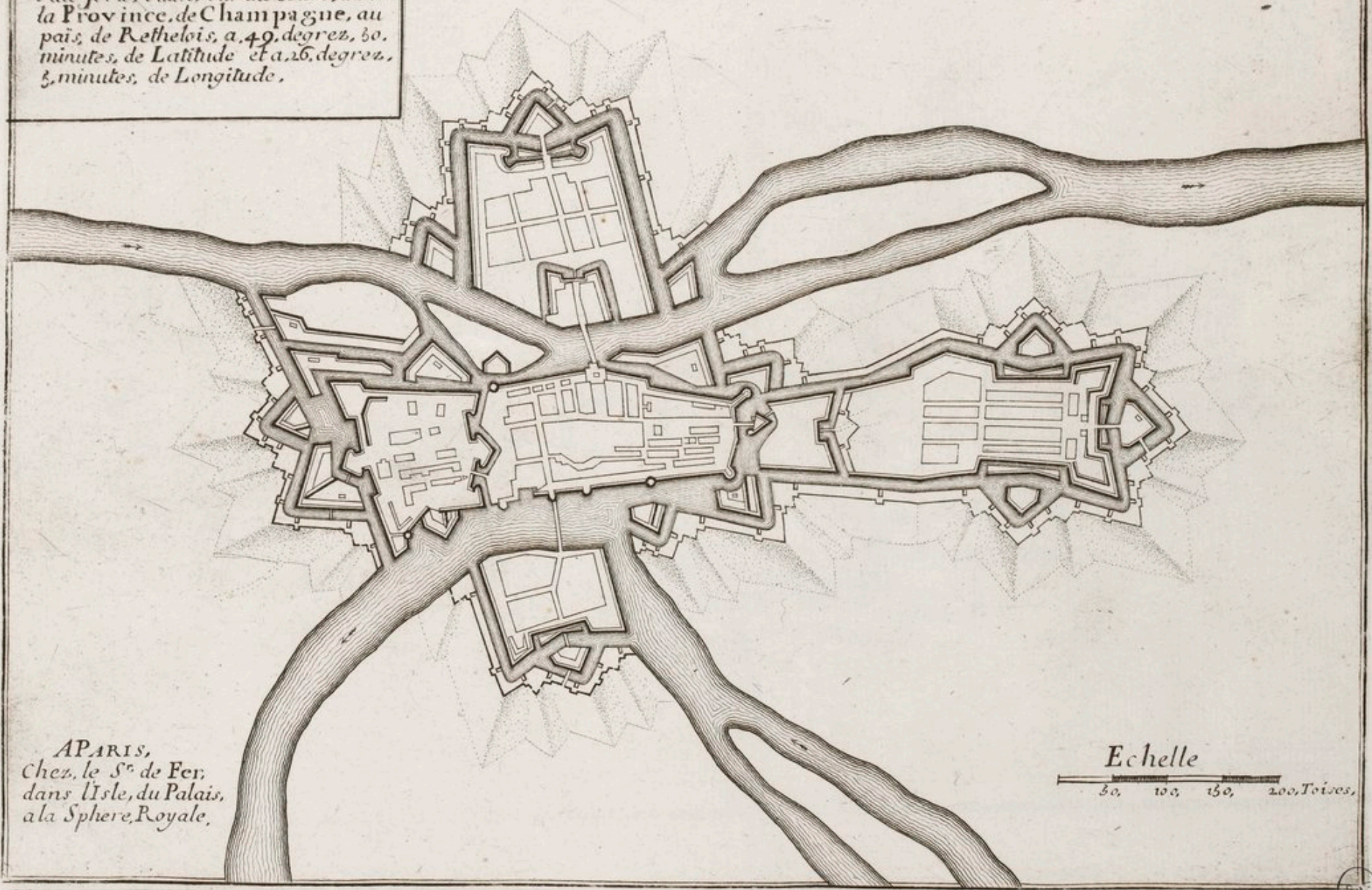
Echelle
 A Paris, chez de Fer, dans l'île, du
 Palais, a la Sphere Royale.

BnF
 ARS

BnF
 ARS




MEZIER S.
ville forte, située, sur la Meuse, dans
la Province, de Champagne, au
païs, de Rethelois, a. 49. degrez, 30.
minutes, de Latitude et a. 26. degrez,
5. minutes, de Longitude.



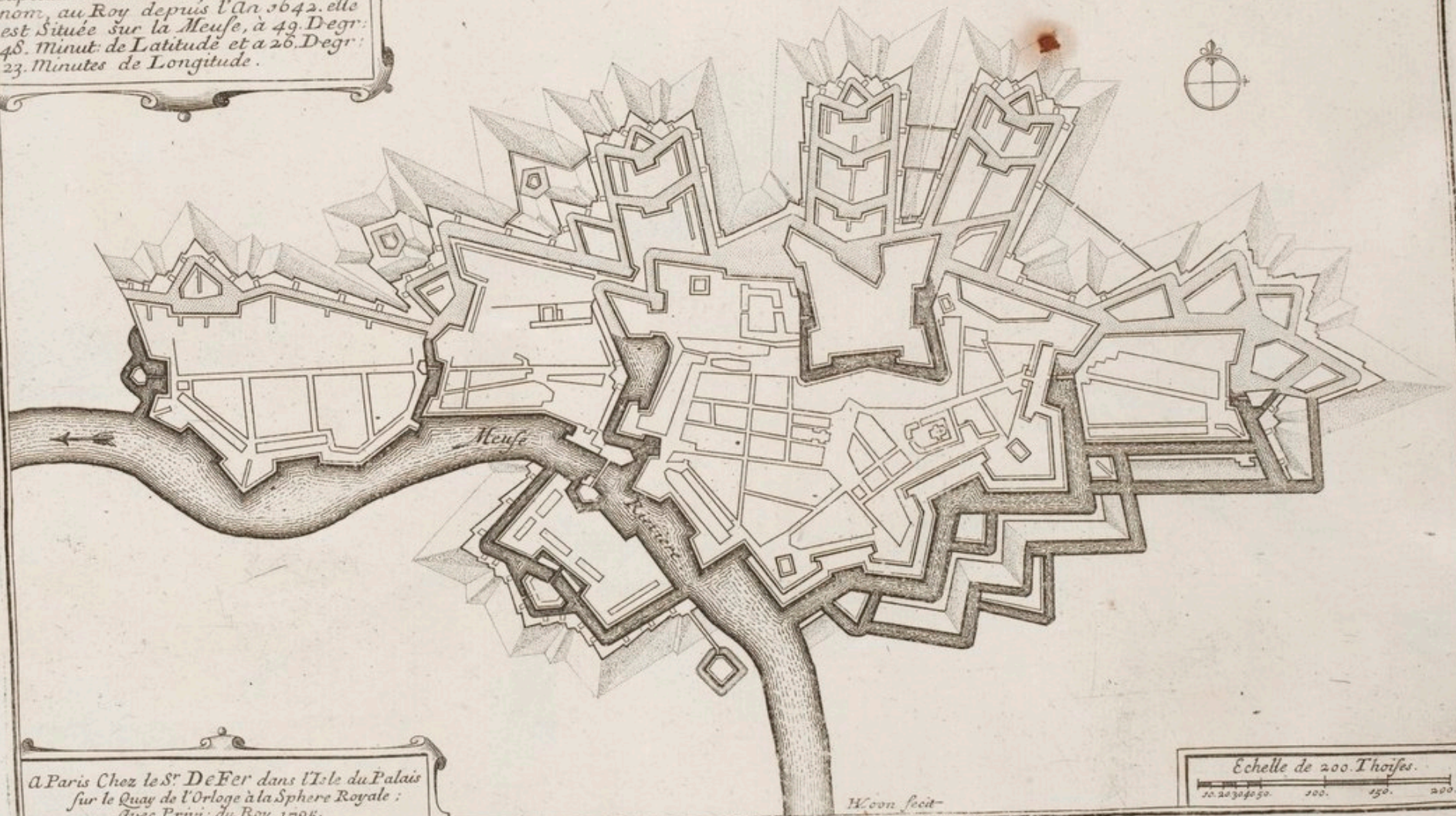
PARIS,
Chez, le S^r de Fer,
dans l'Isle, du Palais,
a la Sphere, Royale.

Echelle
30, 100, 150, 200 Toises.

DE
ARS



SEDAN, Ville forte de Champagne, Capitale d'une Principauté de même nom, au Roy depuis l'An 1642. elle est Située sur la Meuse, à 49. Degr: 48. Minut: de Latitude et à 26. Degr: 23. Minutes de Longitude.



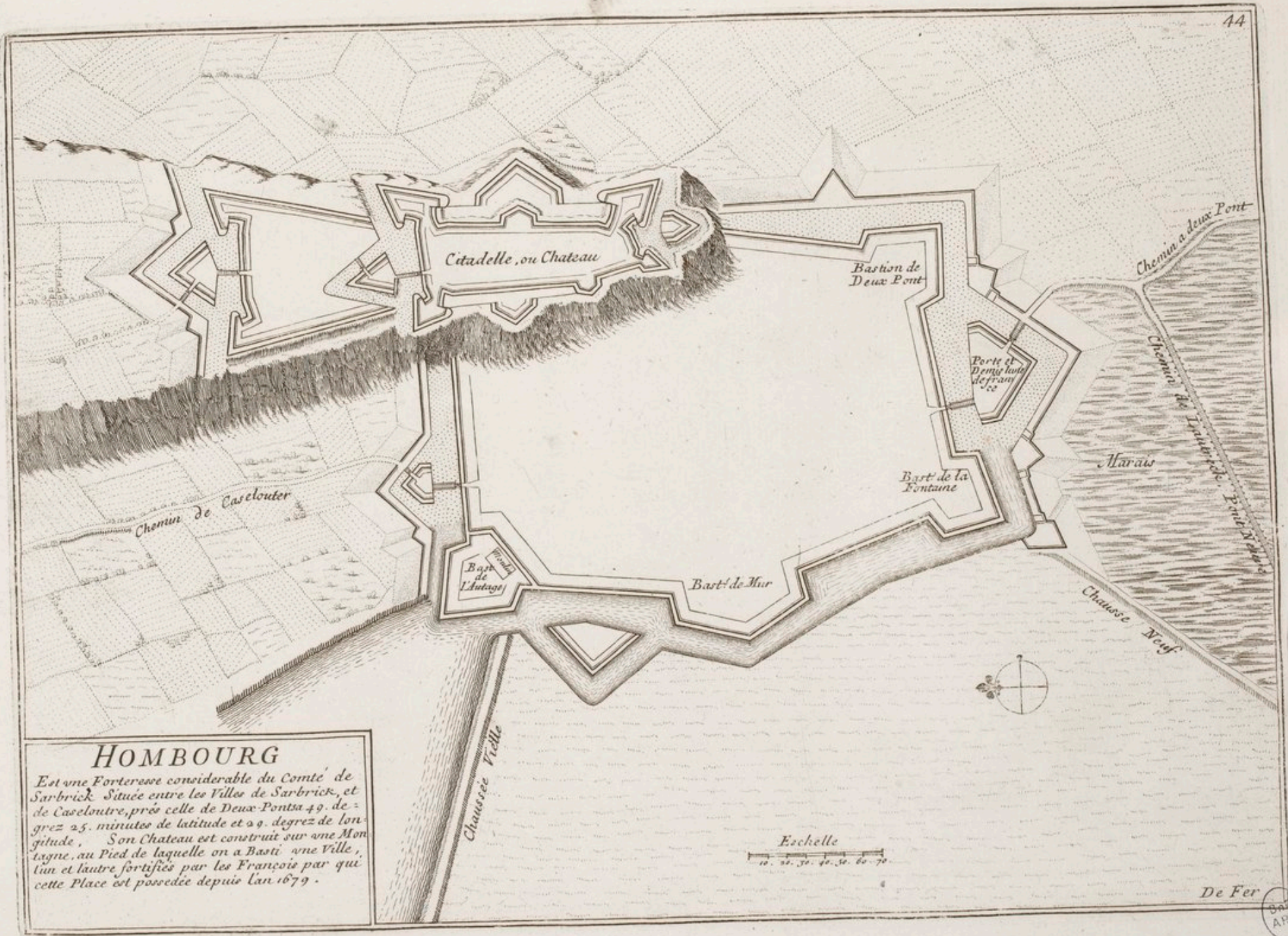
A Paris Chez le Sr De Fer dans l'Isle du Palais sur le Quay de l'Orloge à la Sphere Royale: Avec Privi: du Roy 1705.

Woon fecit

Echelle de 200 Toises.
20 30 40 50 100 150 200

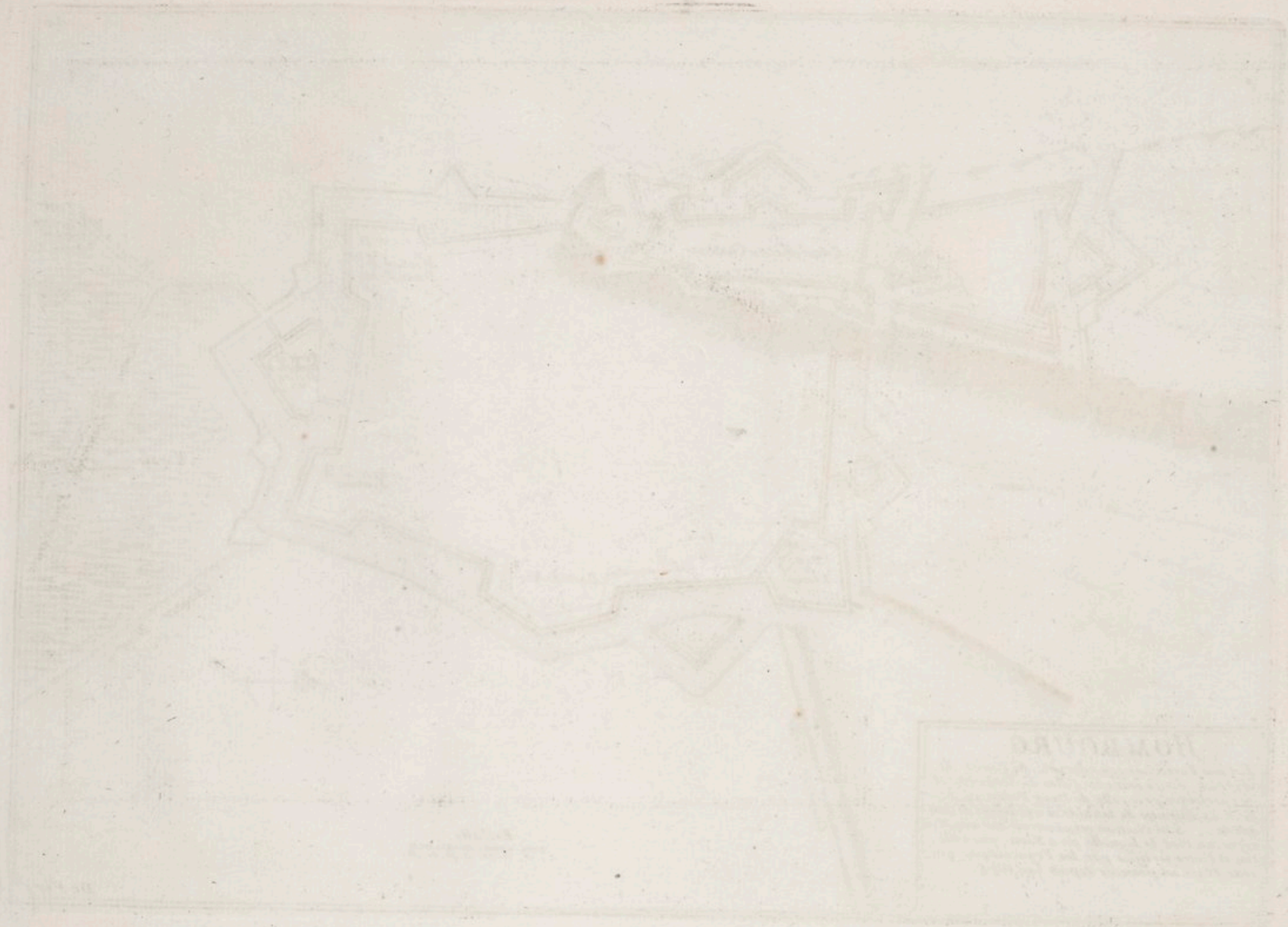






HOMBOURG
 Est une Forteresse considerable du Comté de Sarbrick Située entre les Villes de Sarbrick, et de Caseloutr, près celle de Deux-Ponts 49. de grez 25. minutes de latitude et 29. degrez de longitude. Son Chateau est construit sur une Montagne, au Pied de laquelle on a Basti une Ville, l'un et l'autre fortifiés par les François par qui cette Place est possedée depuis lan 1679.

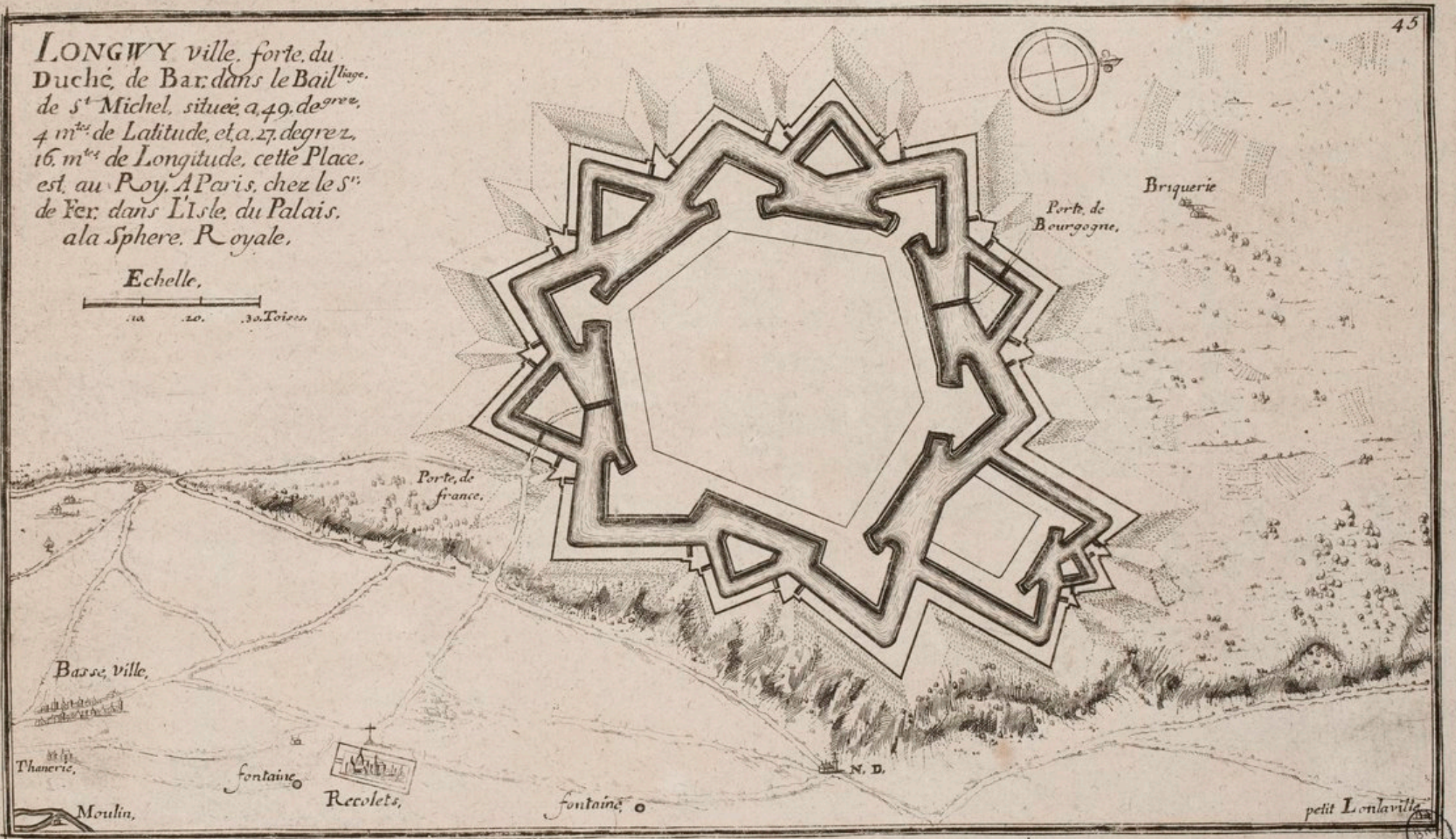
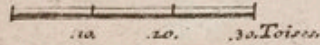
De Fer
 (Seal with ARS)




JOHANNESBURG
The plan of the town of Johannesburg, showing the position of the gold mines, and the extent of the town, as of the year 1896. The plan is drawn to a scale of 1 inch to 1 mile. The gold mines are shown as shaded areas, and the town is shown as a hatched area. The plan is enclosed within a rectangular border.

LONGWY ville, forte, du
 Duché, de Bar, dans le Bail^{lage}.
 de s^t Michel, située, a. 49. de^{grés}.
 4 m^{es} de Latitude, et a. 27. degrez.
 16. m^{es} de Longitude, cette Place,
 est, au Roy, A Paris, chez le s^r
 de Fer, dans L'isle, du Palais,
 ala Sphere, Royale,

Echelle,



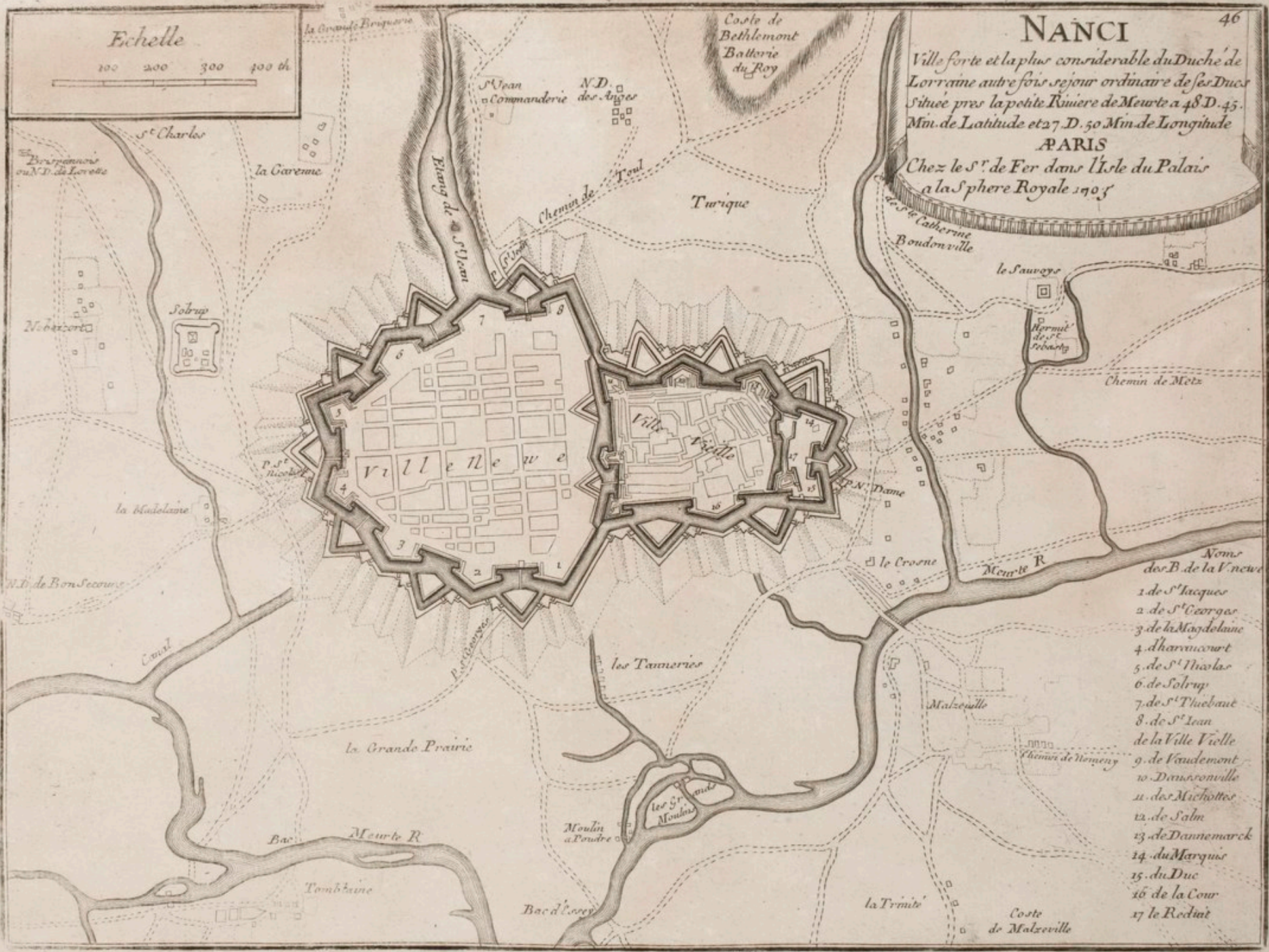
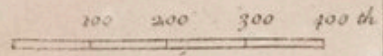
petit Lonlaville
 B. A. R.




NANCI

Ville forte et la plus considerable du Duché de Lorraine autre fois sejour ordinaire de ses Ducs
 Située pres la petite Riviere de Meurte a 48 D. 45.
 Min. de Latitude et 27 D. 50 Min. de Longitude
PARIS
 Chez le S^r. de Fer dans l'Isle du Palais
 a la Sphère Royale 1703

Echelle

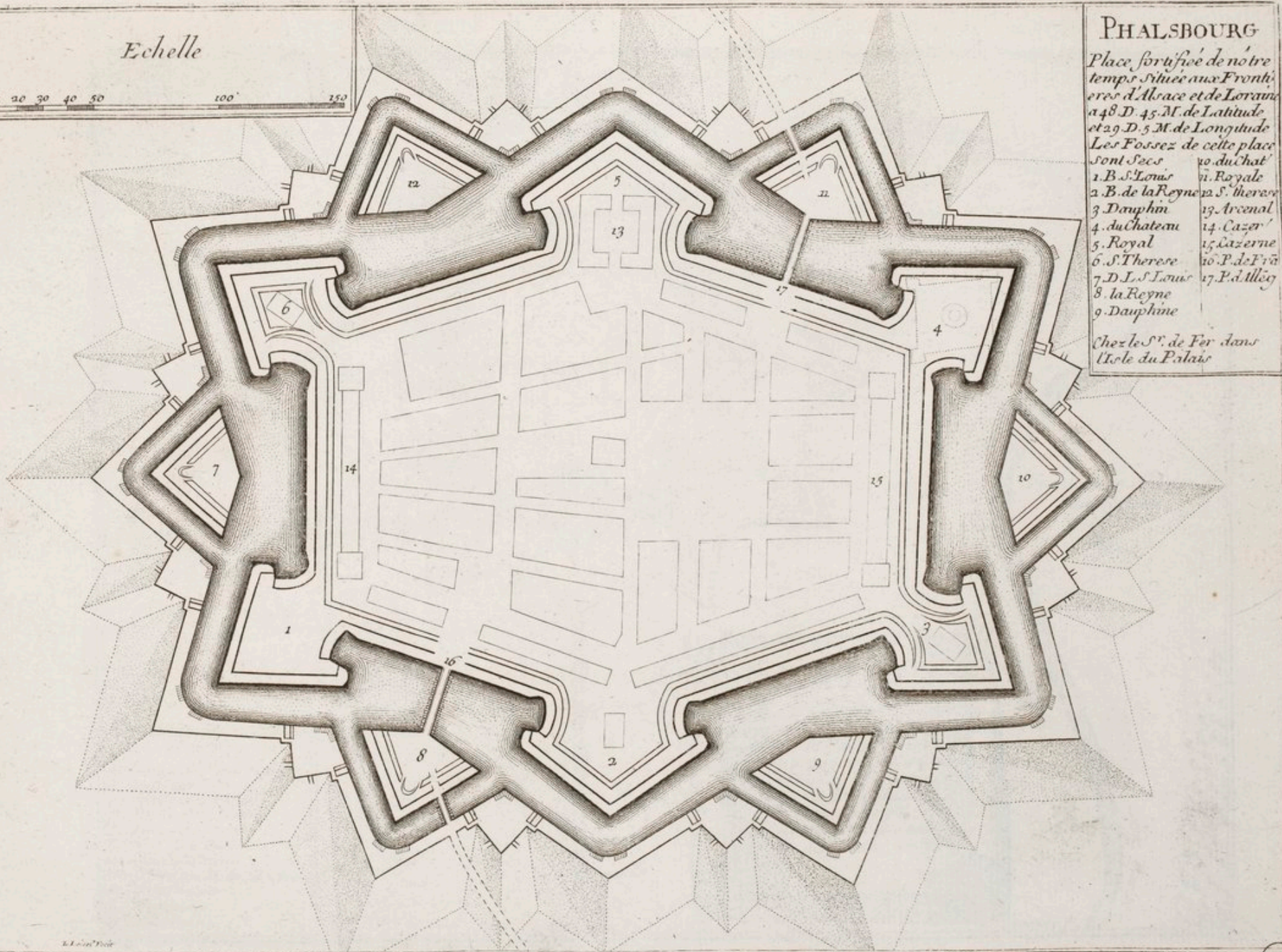


- Noms des B. de la V. neuve
1. de S^t Jacques
 2. de S^t Georges
 3. de la Magdelaine
 4. d'Harvaucourt
 5. de S^t Nicolas
 6. de Solrup
 7. de S^t Thiebaut
 8. de S^t Jean de la Ville Vieille
 9. de Vandemont
 10. D'Amorconville
 11. des Michottes
 12. de Salm
 13. de Dannemarck
 14. du Marquis
 15. du Duc
 16. de la Cour
 17. le Reduit



Echelle

10 20 30 40 50 100 150



PHALSBOURG

Place fortifiée de notre
temps. Située aux Frontières
d'Alsace et de Lorraine
à 48 D. 45 M. de Latitude
et 29 D. 5 M. de Longitude

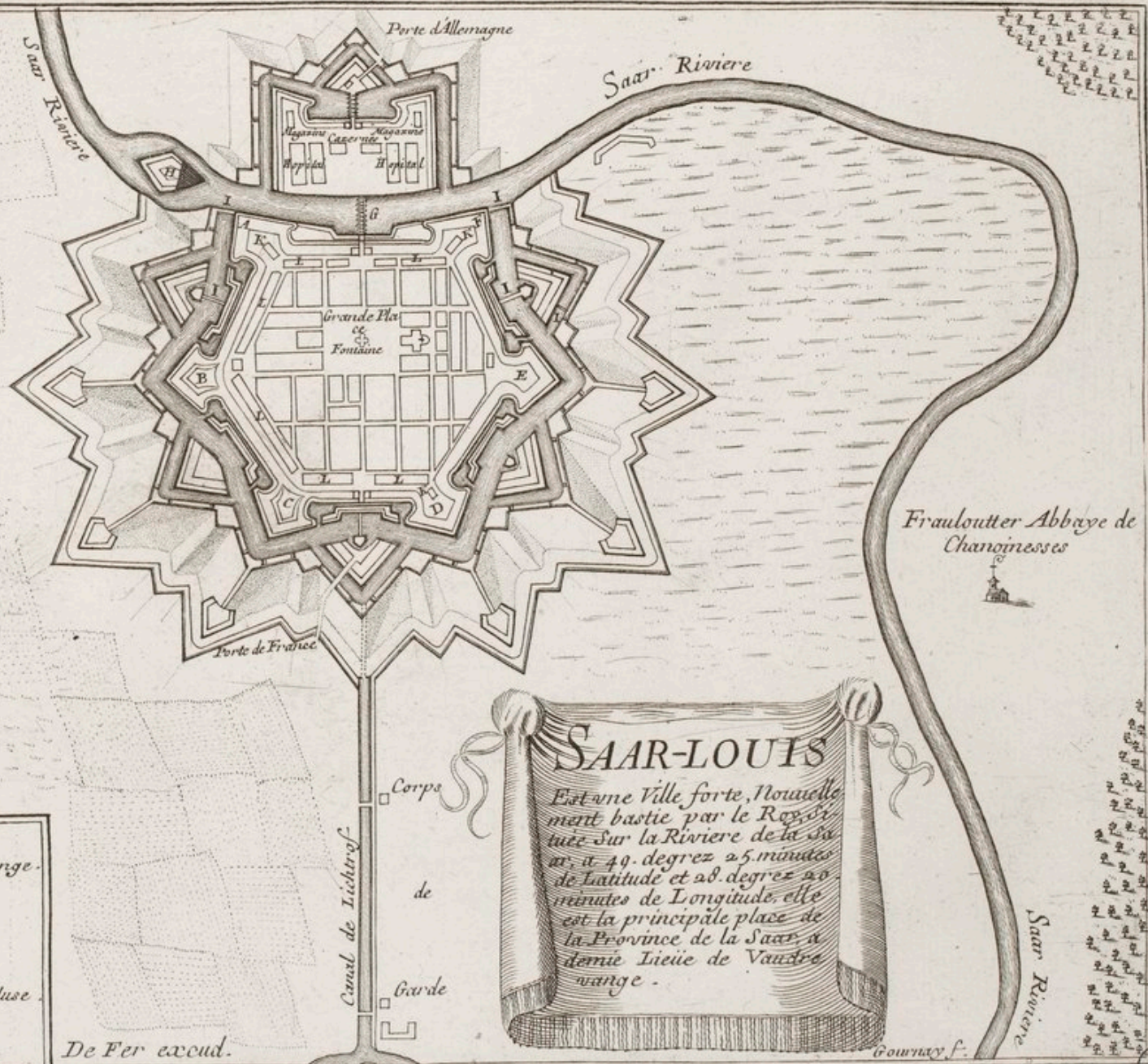
Les Fossés de cette place
sont Secs

1. B. S. Louis	10. du Chat
2. B. de la Reine	11. Royale
3. Dauphin	12. S. Therese
4. du Chateau	13. Arcenal
5. Royal	14. Cazerne
6. S. Therese	15. Cazerne
7. D. L. S. Louis	16. P. de Fr. a
8. la Reine	17. P. d. Illeg
9. Dauphine	

Chez le S^r. de Fer dans
l'Isle du Palais

Faint, illegible text in the upper left corner, possibly bleed-through from the reverse side of the page.





Renvoy

- A. Bastion de Vaudrevange.
- B. Bast. des Bois.
- C. Bast. de Lichtrof.
- D. Bast. d'Eichtröf.
- E. Bast. des Dames.
- F. Bast. de la Saar.
- G. Pont de l'Ecluse.
- H. Contregarde de l'Ecluse.
- I. Batardeaux.
- K. Magazins.
- L. Cazernes.

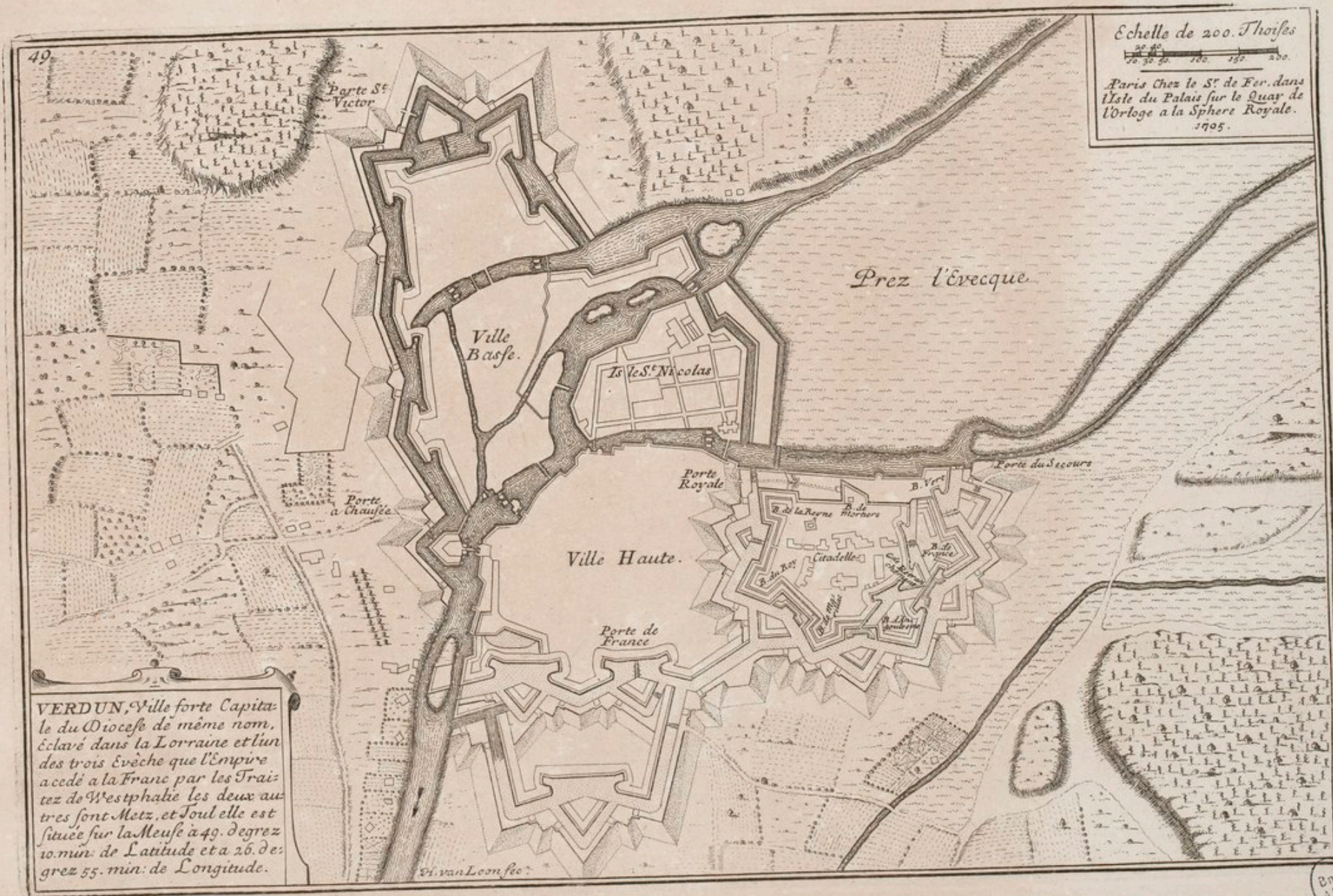
De Fer excud.

SAAR-LOUIS
 Est une Ville forte, Nouvelle-
 ment bastie par le Roy, si-
 tuée Sur la Riviere de la Sa-
 ar, à 49. degrez 25. minutes
 de latitude et 28. degrez 20.
 minutes de Longitude, elle
 est la principale place de
 la Province de la Saar, à
 demie Lieue de Vaudre-
 vange.

Goumay f.

Bnf
ARS

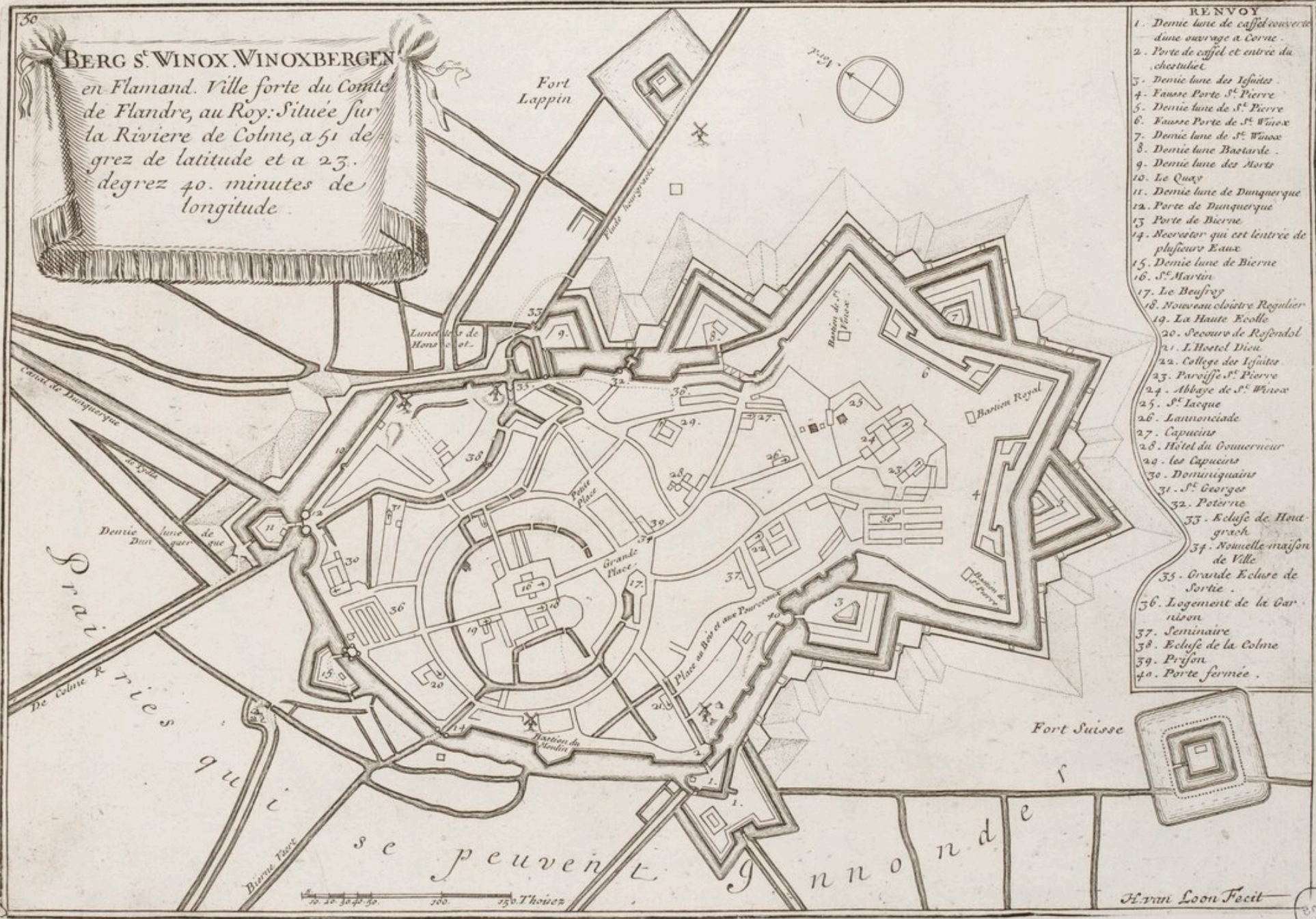






BERG S^t WINOX. WINOXBERGEN

en Flamand. Ville forte du Comte de Flandre, au Roy: Située sur la Riviere de Colme, a 51 degrez de latitude et a 23. degrez 40. minutes de longitude.




RENOY

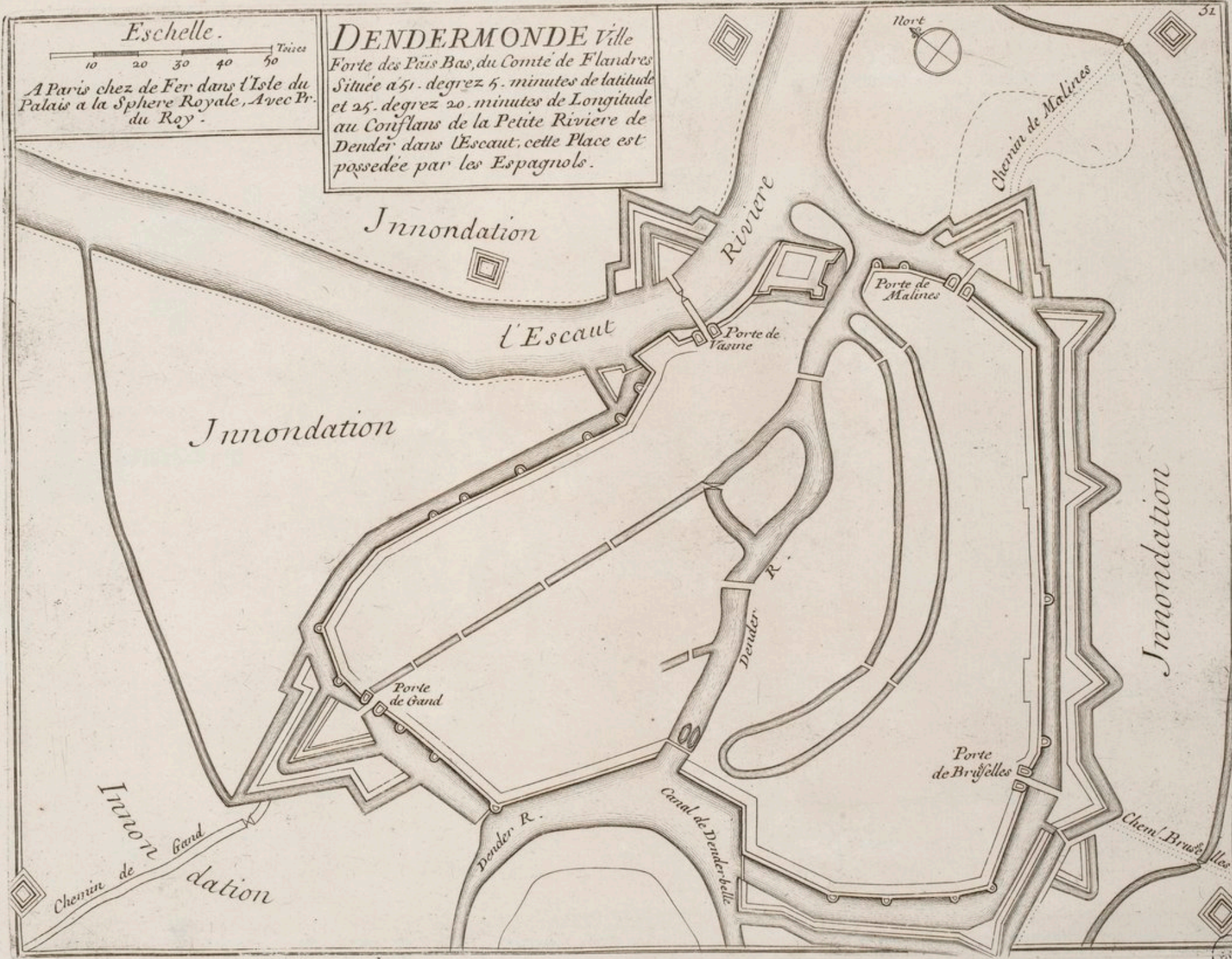
1. Demie lune de caffel convertie d'une ouvrage a Corne.
2. Porte de caffel et entrée du chesluet.
3. Demie lune des Iguites.
4. Fausse Porte S^t Pierre.
5. Demie lune de S^t Pierre.
6. Fausse Porte de S^t Winox.
7. Demie lune de S^t Winox.
8. Demie lune Bastarde.
9. Demie lune des Morts.
10. Le Quay.
11. Demie lune de Dunquerque.
12. Porte de Dunquerque.
13. Porte de Biene.
14. Necrotor qui est l'entrée de plusieurs Eaux.
15. Demie lune de Biene.
16. S^t Martin.
17. Le Beufrey.
18. Nouveau cloistre Regulier.
19. La Haute Ecole.
20. Secours de Rosendol.
21. L'Hostel Dieu.
22. College des Iguites.
23. Paroisse S^t Pierre.
24. Abbaye de S^t Winox.
25. S^t Jacques.
26. L'annonciade.
27. Capucins.
28. Hotel du Gouverneur.
29. les Capucins.
30. Dominiquains.
31. S^t Georges.
32. Peterne.
33. Eglise de Haut-grach.
34. Nouvelle maison de Ville.
35. Grande Ecluse de Sortie.
36. Logement de la Garnison.
37. Seminaire.
38. Eglise de la Colme.
39. Prison.
40. Porte fermée.

10 20 30 40 50 100 150 Toises

H. van Loon Fecit

BnF ARS





Eschelle.

10 20 30 40 50 Toises

A Paris chez de Fer dans l'Iste du Palais a la Sphere Royale, Avec Pr. du Roy.

DENDERMONDE Ville
 Forte des Pais Bas, du Comte de Flandres
 Situee a 51. degrez 5. minutes de latitude
 et 25. degrez 20. minutes de Longitude
 au Conflans de la Petite Riviere de
 Dender dans l'Escaut, cette Place est
 possedee par les Espagnols.

51



Inondation

Riviere

Chemin de Malines

Porte de Malines

l'Escaut

Porte de Vaseline

Inondation

Inondation

Dender R.

Porte de Grand

Porte de Bruxelles


Inondation
 Chemin de Grand

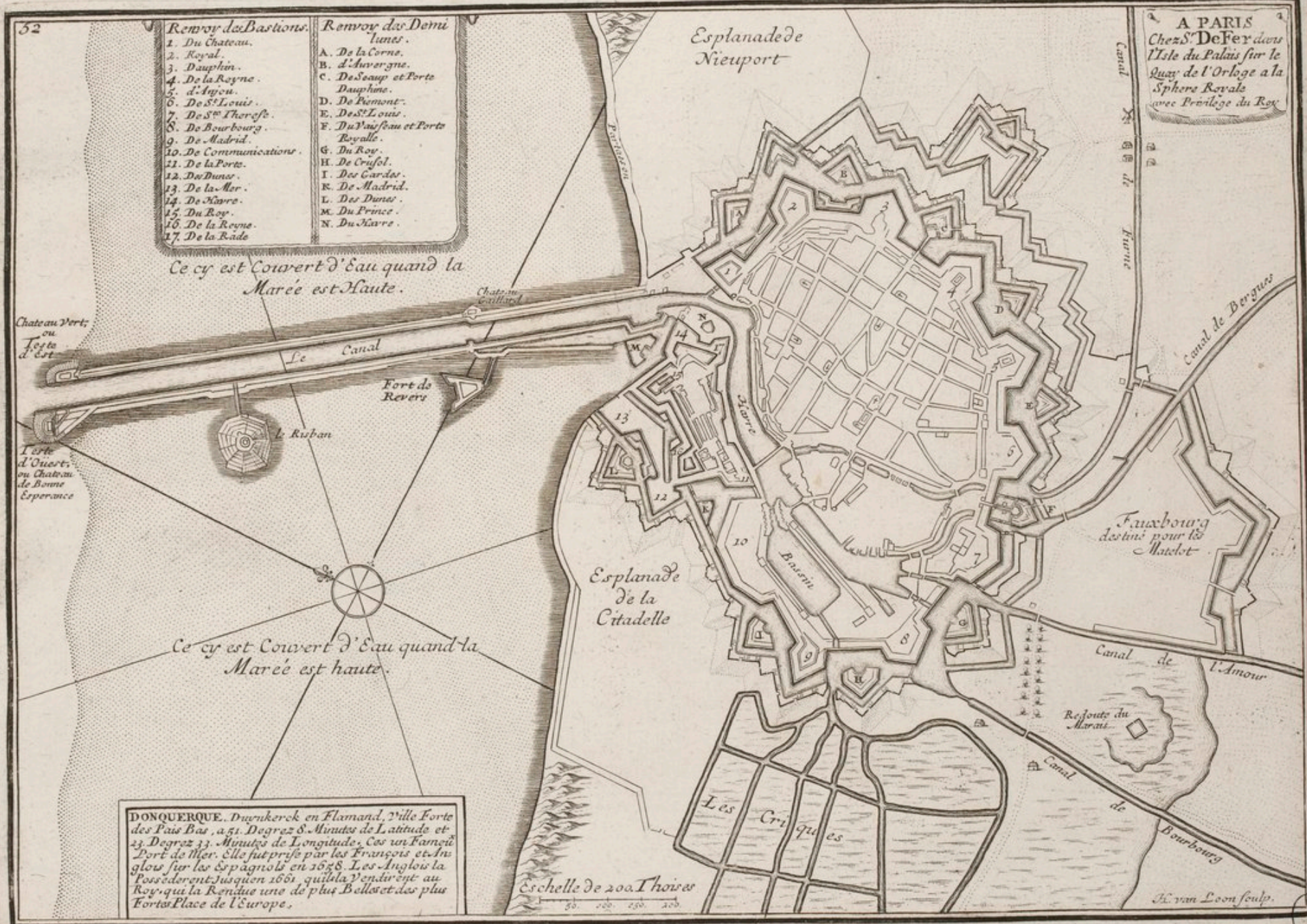
Dender R.

Canal de Denderbelle

Chemin de Bruxelles

IMP. ARS





- | Renvoy des Bastions. | Renvoy des Demi-lunes. |
|--------------------------------|--------------------------------|
| 1. Du Chateau. | A. De la Corne. |
| 2. Royal. | B. D'Auvergne. |
| 3. Dauphin. | C. De Saup et Porte Dauphine. |
| 4. De la Reyne. | D. De Piemont. |
| 5. d'Angou. | E. Des S ^{ts} Louis. |
| 6. De S ^{ts} Louis. | F. Du Vaufray et Porte Royale. |
| 7. De S ^{te} Therese. | G. Du Roy. |
| 8. De Bourbonz. | H. De Crufol. |
| 9. De Madrid. | I. Des Gardes. |
| 10. De Communications. | K. De Madrid. |
| 11. De la Porte. | L. Des Dunes. |
| 12. Du Dunes. | M. Du Prince. |
| 13. De la Mer. | N. Du Havre. |
| 14. De Havre. | |
| 15. Du Roy. | |
| 16. De la Reyne. | |
| 17. De la Rade. | |

Ce cy est Couvert d'Eau quand la Marée est Haute.


Ce cy est Couvert d'Eau quand la Marée est haute.

DONQUERQUE. Duinkerck en Flamand, Ville Forte des Pais Bas, a 51. Degrez 8. Minutes de Latitude et 23. Degrez 33. Minutes de Longitude. C'est un Famosé Port de Mer. Elle fut prise par les François et Anglois sur les Espagnols en 1658. Les Anglois la Possederent Jusqu'en 1661. qu'ils la Venderent au Roy, qui la Rendit une de plus Belles et des plus Fortes Place de l'Europe.

Eschelle de 200 Toises

A PARIS
Chez S^r De Fer dans
l'Isle du Palais sur le
Quay de l'Orloge a la
Sphere Royale
avec Privilège du Roy

J. van Loon sculp.

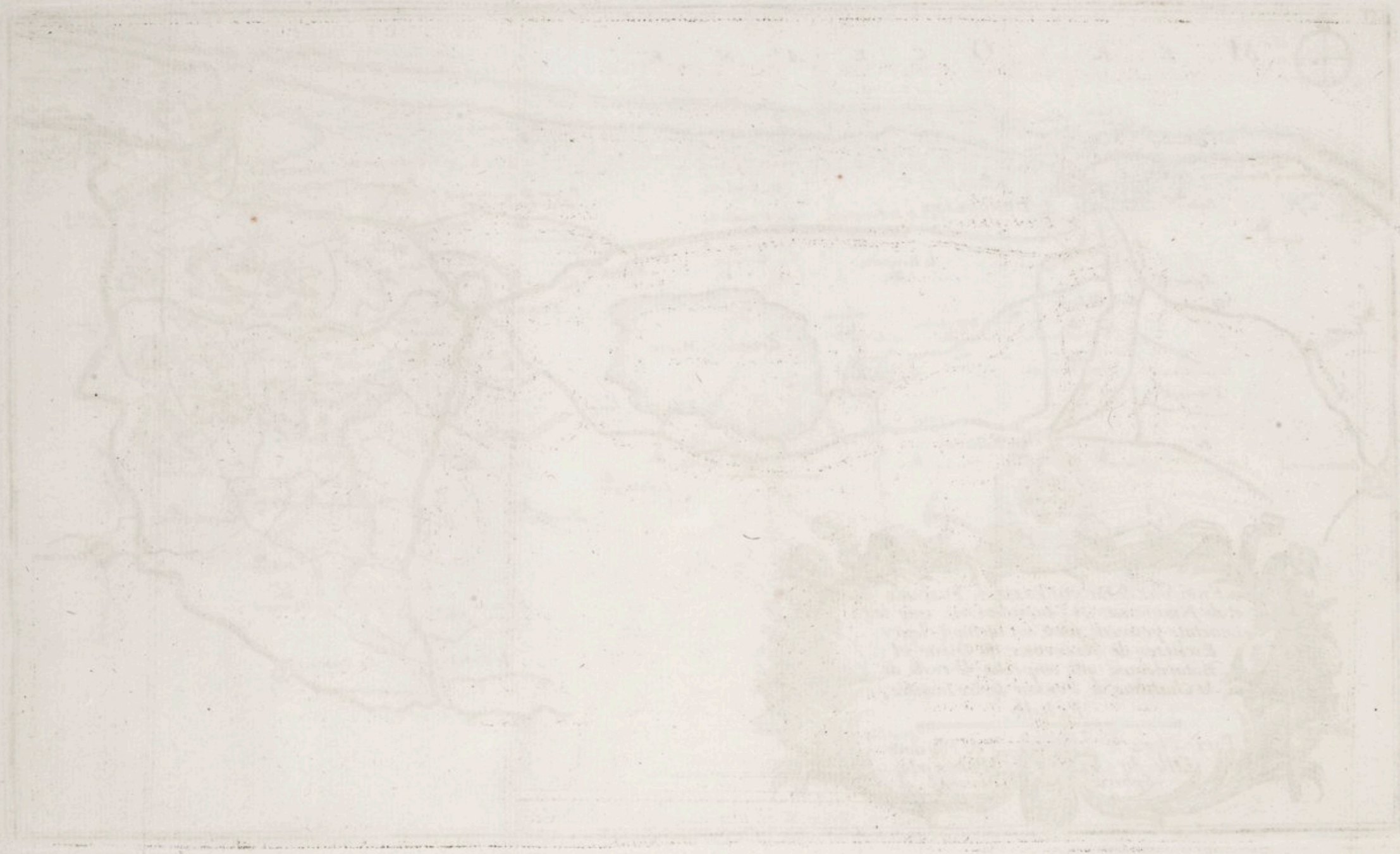




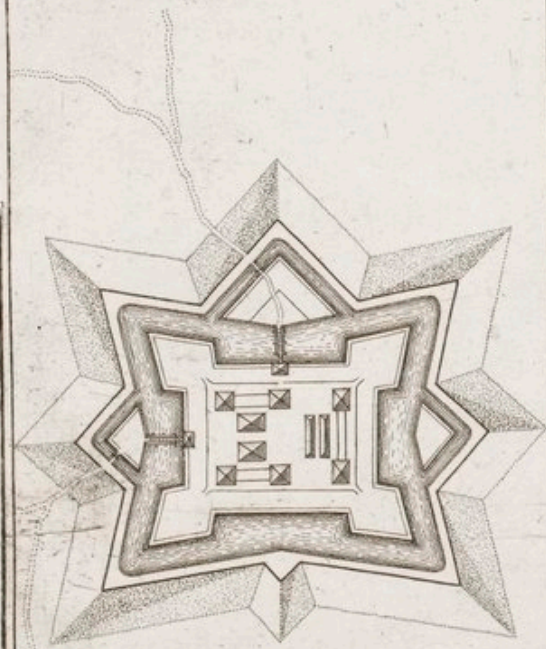
M E R O C E A N E




BT ARS



LE FORT LOUIS,
Situé dans le Comté de Flandre sur le
Canal qui va de Donquerque a Berg S^t Vinox
au Roy.

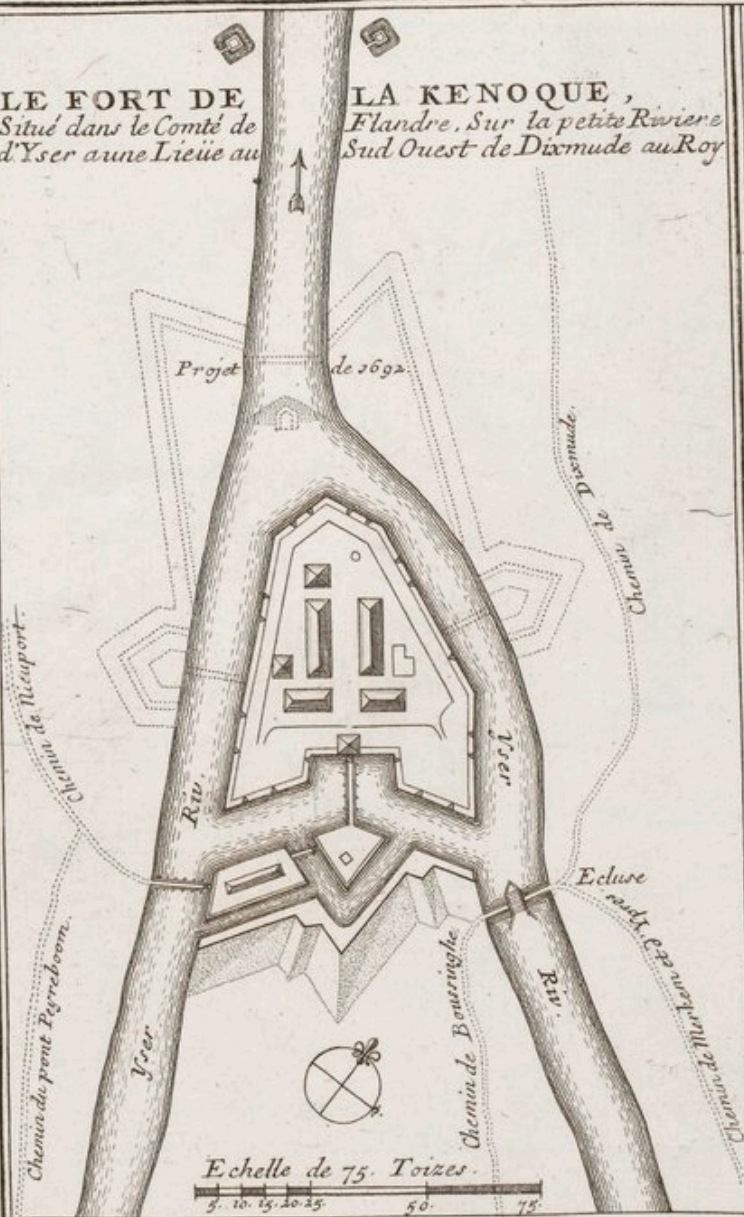


Echelle de 150. Toizes.




LE FORT DE
Situé dans le Comté de
d'Yser a une Lieüe au

LA KENOQUE,
Flandre, Sur la petite Riviere
Sud Ouest de Dixmude au Roy




A Paris. Chez N. de Fer dans l'Isle du Palais
sur le Quay de l'Orloge, a la Sphere Royale.

LE FORT FRANÇOIS,
Situé dans le Comté de Flandre sur le
Canal qui va de Donquerque a Berg S^t Vinox
au Roy.




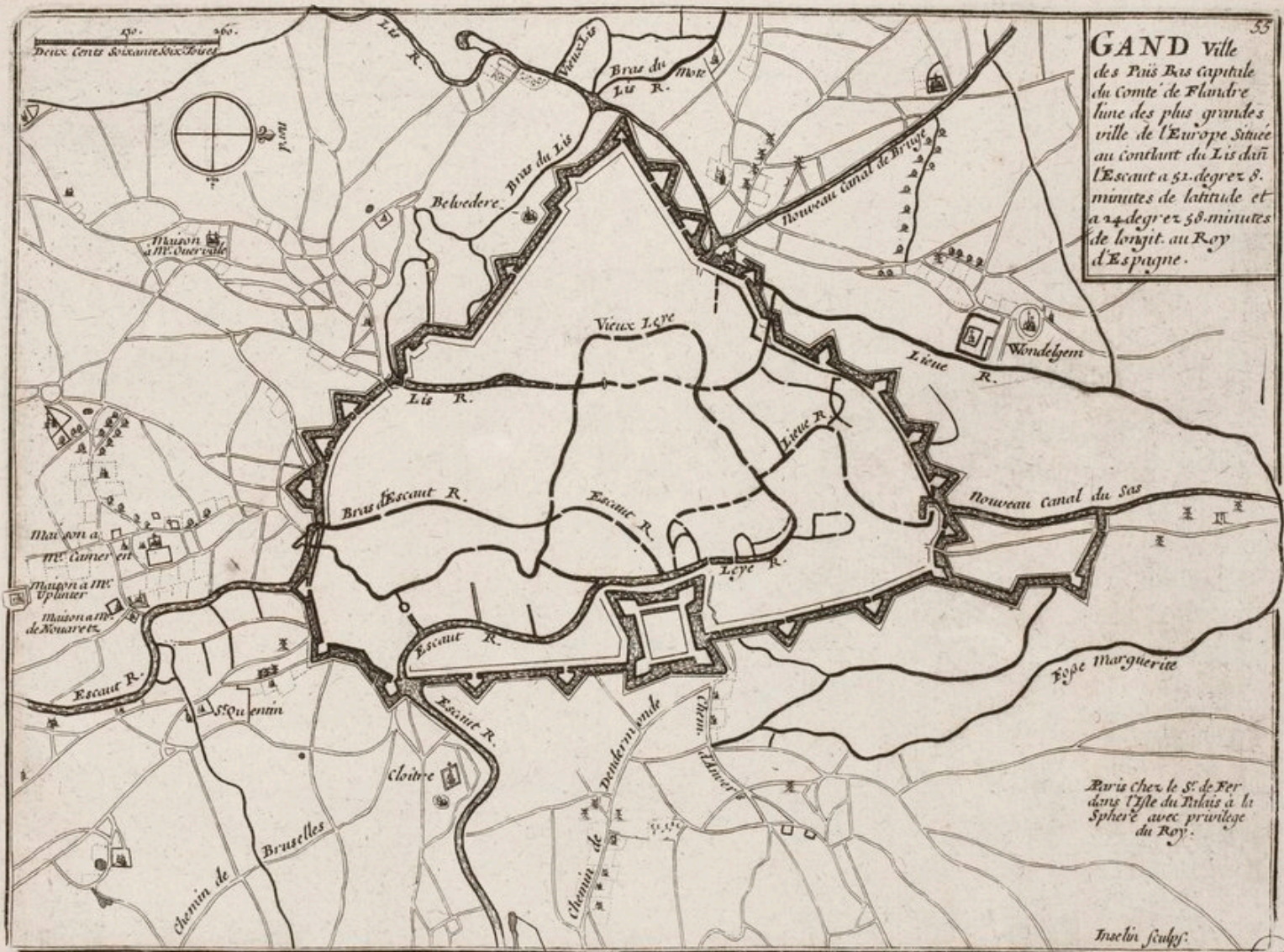
Echelle de 150. Toizes.



H. van Loon
Fecit

BnF
ARS



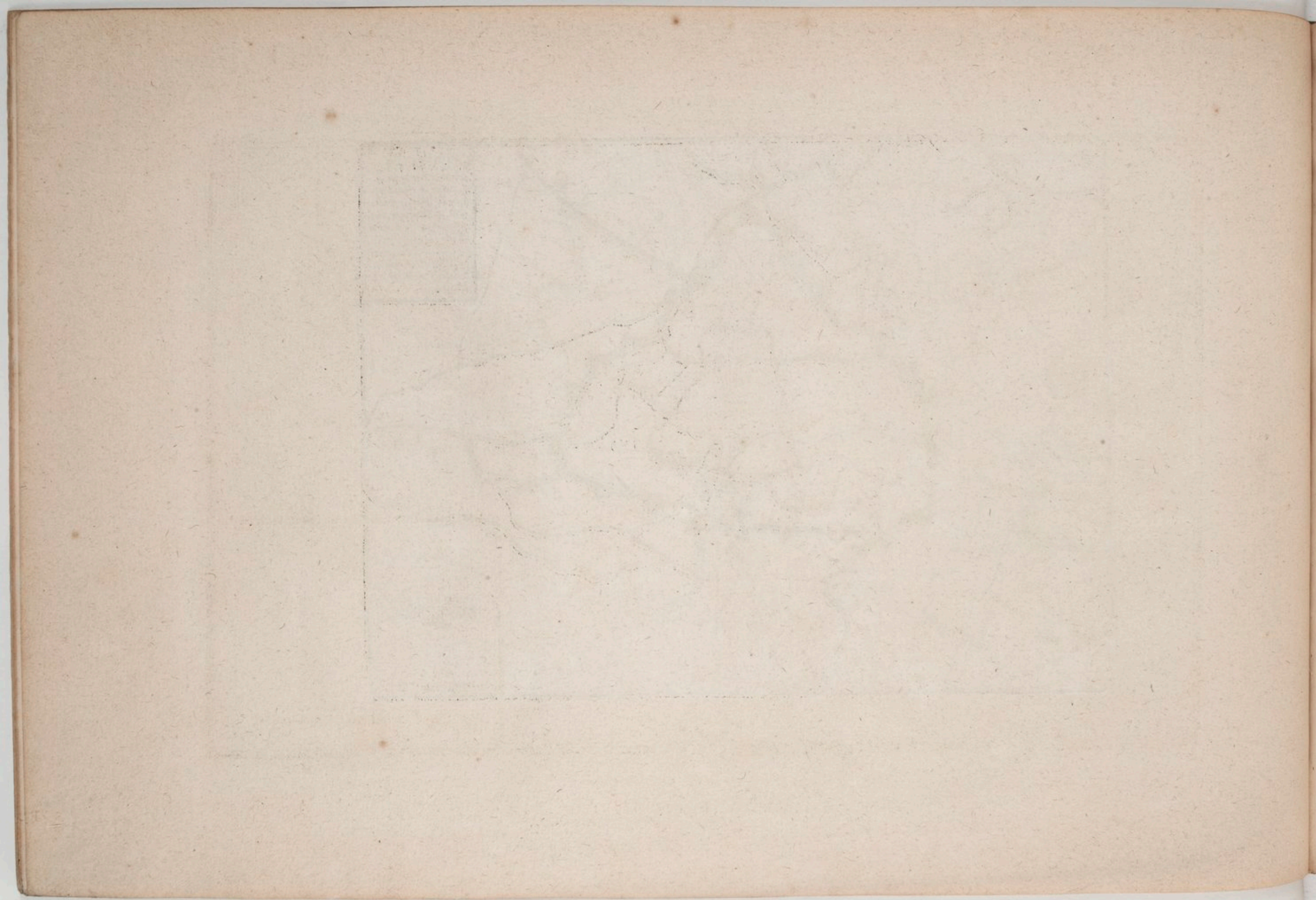


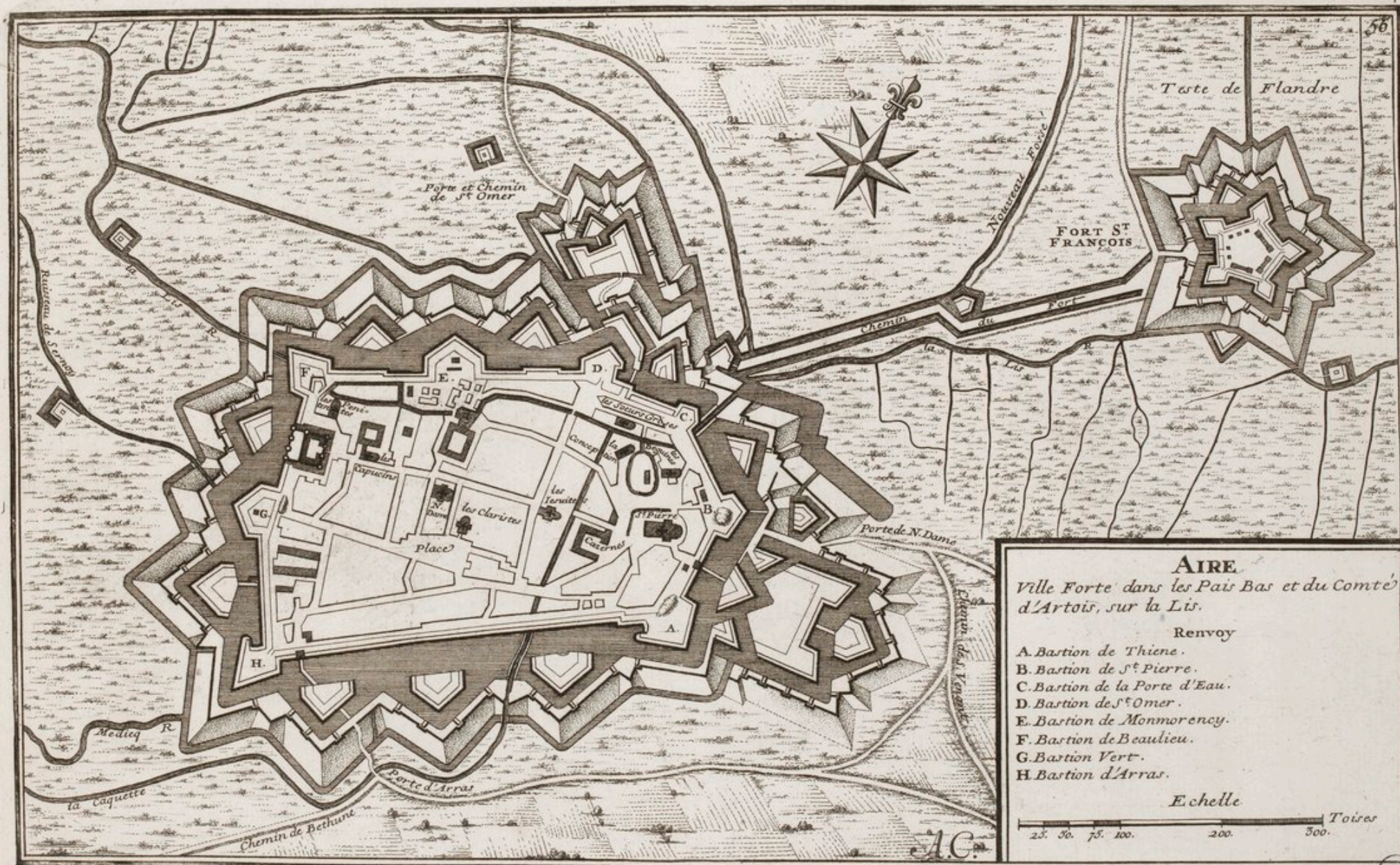
GAND Ville
 des Pais Bas Capitale
 du Comte de Flandre
 l'une des plus grandes
 ville de l'Europe situee
 au conflant du Lis dan
 l'Escout a 52. degrez 8.
 minutes de latitude et
 a 24 degrez 58. minutes
 de longit. au Roy
 d'Espagne.

Paris chez le S. de Fer
 dans l'Isle du Palais a la
 Spher'e avec privilege
 du Roy.

Inaclin sculp.

B. H. F. A. P. S.





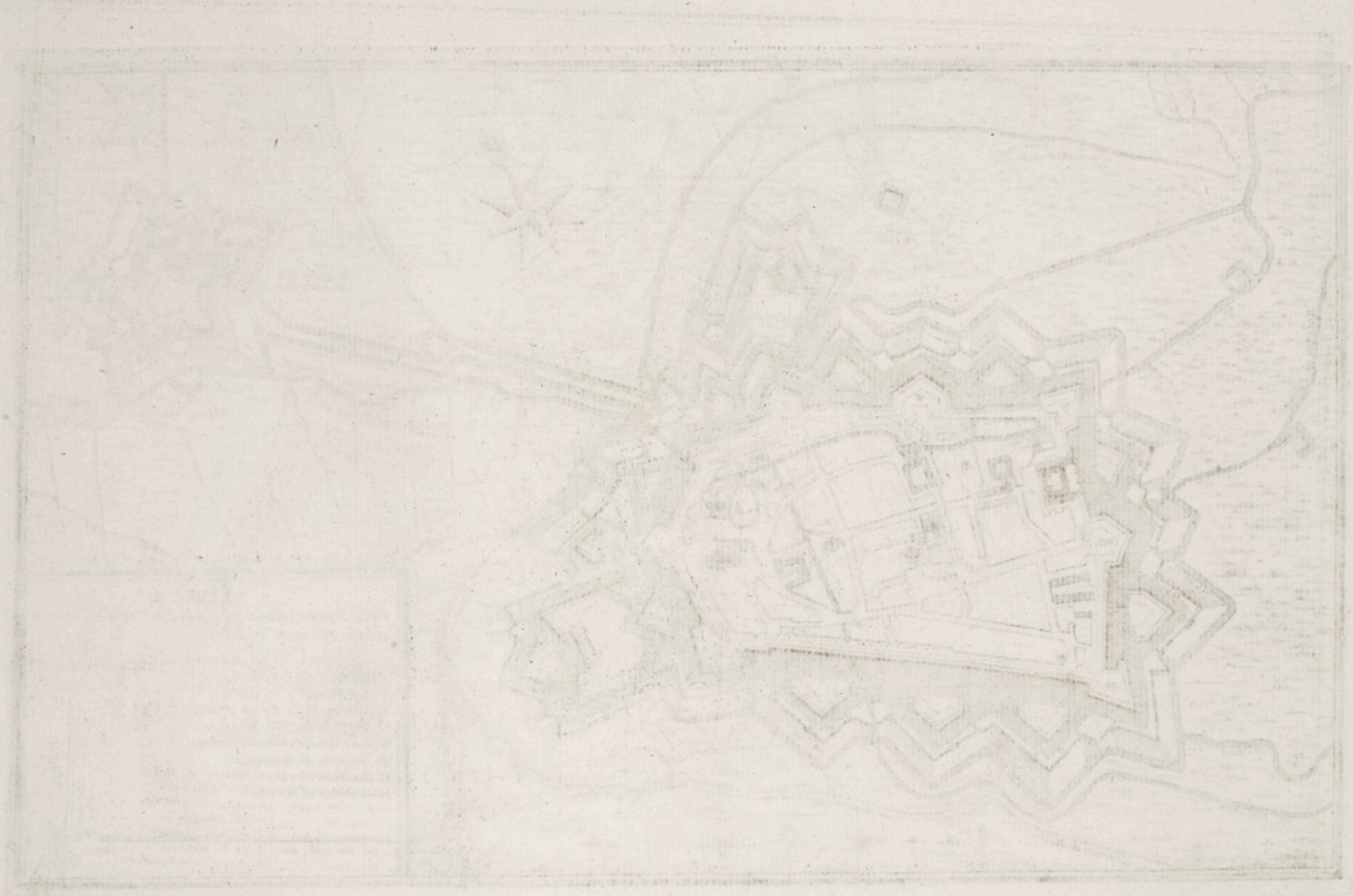
AIRE
Ville Forte dans les Pais Bas et du Comté d'Artois, sur la Lis.

Renvoy

- A. Bastion de Thiene.
- B. Bastion de St Pierre.
- C. Bastion de la Porte d'Eau.
- D. Bastion de St Omer.
- E. Bastion de Monmorency.
- F. Bastion de Beaulieu.
- G. Bastion Vert.
- H. Bastion d'Arras.

Echelle
 25 50 75 100 200 300 Toises

AC.






LE PLAN DE HESDIN
 Ville Forte du Comté d'Artois sur la
 Riviere du Canche

- Renvoy
- | | |
|-----------------------------|---------------------|
| A. Bastion de Richelieu | H. Maison de Ville |
| B. Bastion du Prince | I. la Grande Place |
| C. Bastion du Marquis | L. Magasin d'Armes |
| D. Bastion du Duc | M. le Chateau |
| E. Bastion Royal | N. Refuge St Andre |
| F. Bastion de la Mailleraye | O. les Recolets |
| G. les Jesuites | P. Magasin a Poudre |

Echelle
 25 50 100 150
 Toises

A.C.


5.F.
 ARS



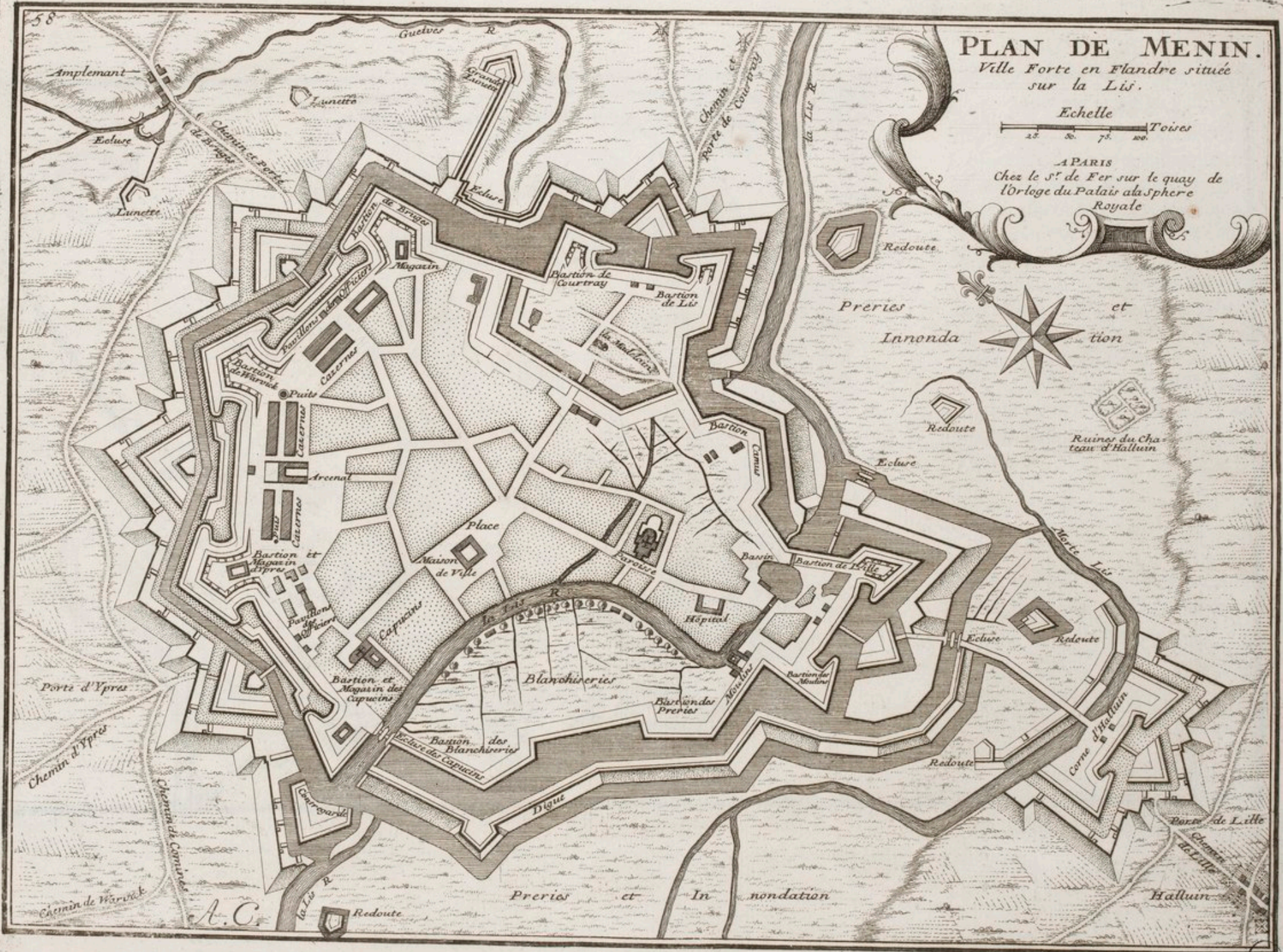
PLAN DE MENIN.

Ville Forte en Flandre située sur la Lis.

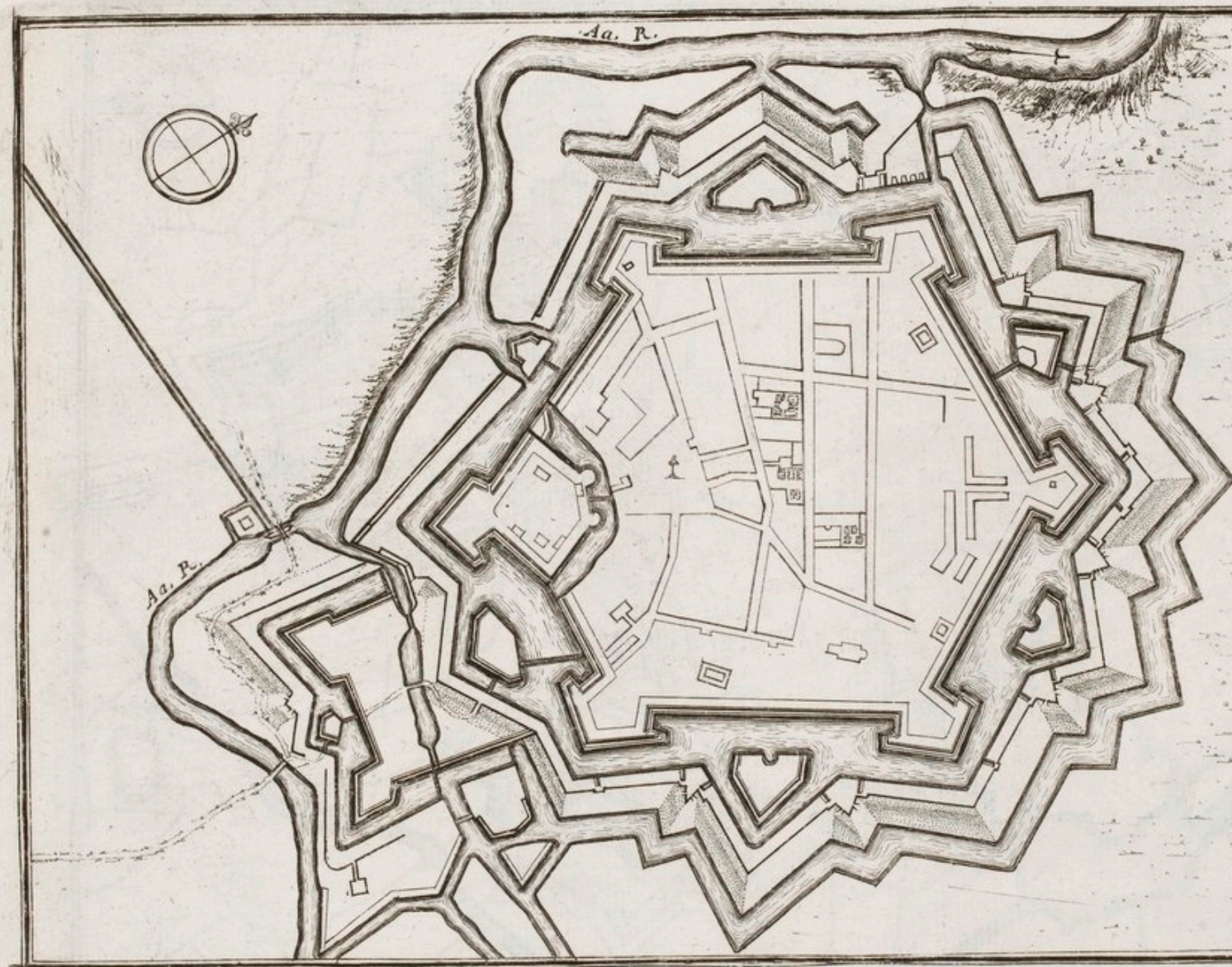
Echelle



A PARIS
Chez le s^r de Fer sur le quay de
l'Orloge du Palais à la Sphère
Royale








59

GRAVELINES,
 ville forte, des Pais Bas, dans le
 Comte, de Flandre, située, pres
 l'Embouchure, de la Riviere,
 de Aa, dans vne pleine coupée,
 de plusieurs canaux, a 51.^{degrés}
 de Latitude, et a 20. degrés, 10. mⁱⁿ
 de Longitude, elle sappelloit
 autrefois, S^t WILLEBROD, elle
 est si peu éloignée de la Mer,
 que le Flux, entre dans ses
 Fossez, le Mareschal, de Turenne
 la prit pour le Roy, lan, 1638.
 depuis, elle est restée, aux
 Francois.

Echelle,
 —————
 50. 100. Toises.

A Paris, chez, le S^r de Fer, dans
 l'Isle du Palais, a la Sphere,
 Royale.

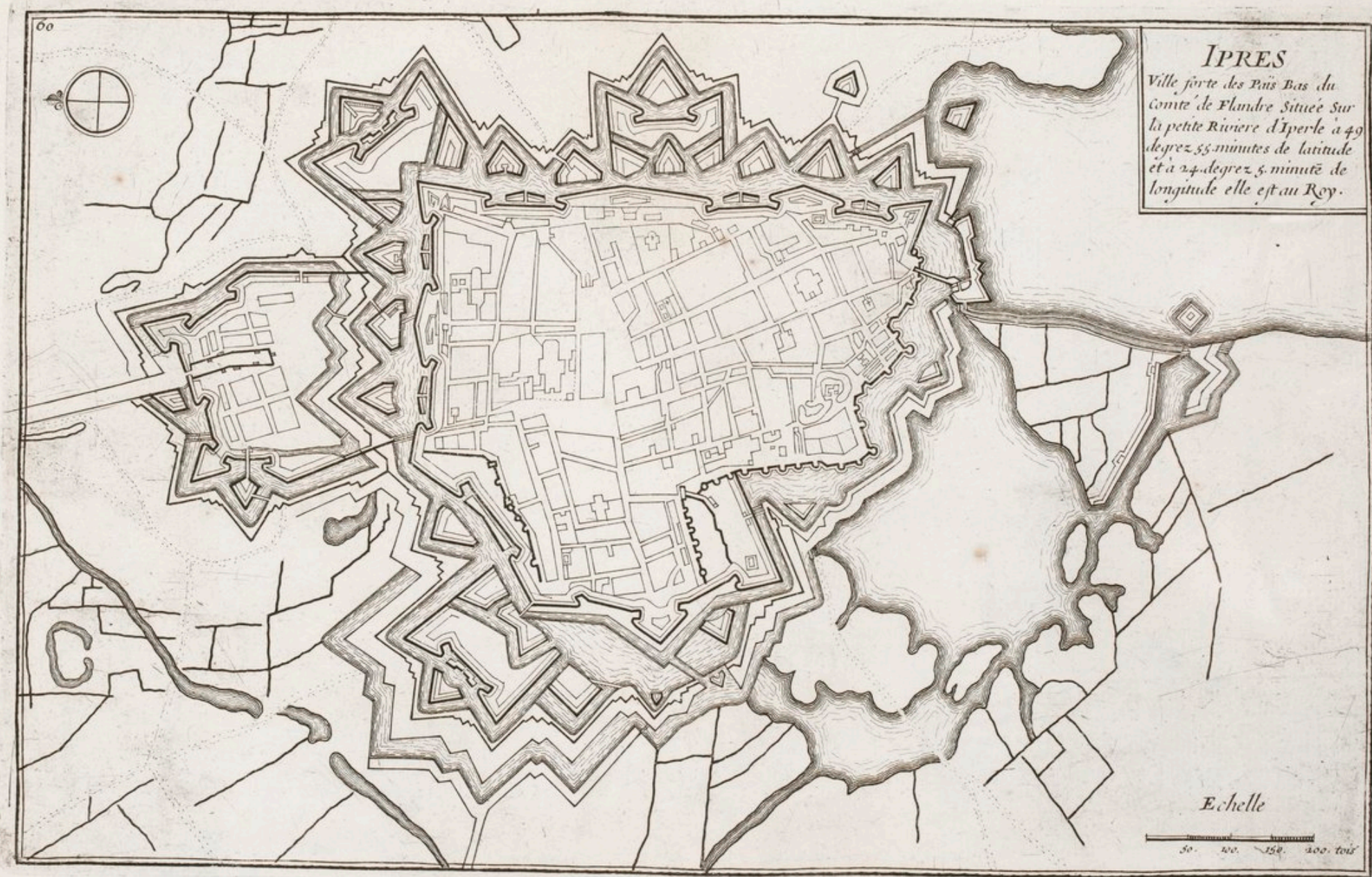
Bnf
 ARS



PLAN DE LA FORTIFICATION DE
L'EMBONOURNEMENT DE LA FORTIFICATION
DE LA LIGNE DE LA FORTIFICATION
DE LA LIGNE DE LA FORTIFICATION
DE LA LIGNE DE LA FORTIFICATION
DE LA LIGNE DE LA FORTIFICATION
DE LA LIGNE DE LA FORTIFICATION
DE LA LIGNE DE LA FORTIFICATION
DE LA LIGNE DE LA FORTIFICATION
DE LA LIGNE DE LA FORTIFICATION
DE LA LIGNE DE LA FORTIFICATION



Par le commandeur J. de Fontenay
Le 10 de Mars 1755
Paris




00



IPRES

Ville forte des Pais Bas du
Comté de Flandre Située sur
la petite Rivière d'Iperle à 49
degrés 55. minutes de latitude
et à 24. degrés 5. minuté de
longitude elle est au Roy.

Echelle








LILLE, Ville forte des Pais Bas, Située dans le Comté de la Flandre Françoise, sur la petite Riviere de Deulle, a 50. Degrez 40. Minutes de Latitude, et 23. Degrez 20. Minut. de Longitudo de . Le Roy la prit en 1667. sur les Espagnols, et y a fait faire une Citadelle des Plus belles, et de plus fortes de l'Europe; Cette ville est tres Considerable par son commerce, ses Richesses, et sa Grandeur .

Bnf
ARS



1711. The first of the year was
the 1st of January. The weather
was very cold. The wind was
from the north. The snow was
very deep. The people were
very poor. The king was
very angry. The queen was
very sad. The children were
very hungry. The old people
were very weak. The young
people were very idle. The
country was very desolate.

NIEUPORT

Port de mer peu considerable Place forte par Sa Situation, Située sur la Riv. d'Iperle et du Comté de Flandre a 51 Deg. 15. Minutes de Latitude et 23. Degrez 55. M. de Longitude aux Espagnols

Cette Terre s'Inonde par l'Ecluse de ce Fort



Fanal

Redoute

Iperle R

MER OCEANNE

La



Grande Inondation


Canal d'Ostende

Iperle R

PARIS

Dans l'Isle du Palais sur le quay de l'Orloge a la Sphere Royale avec Prinal du Roy 1705

Echelle



BNF
ARS

APR 30 1863 No 11

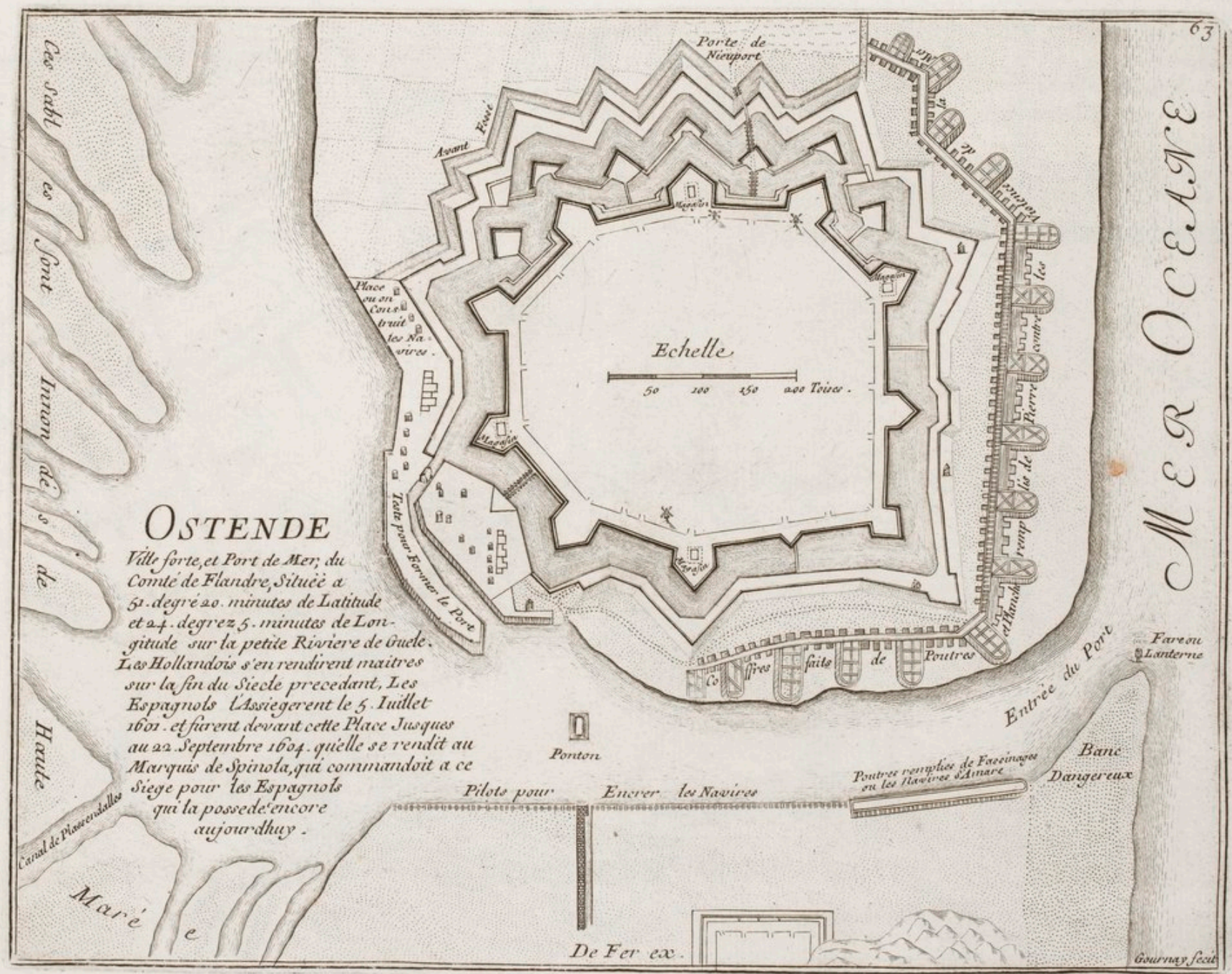


OSTEND

The first plan of the city of Ostend, in the year 1585, is shown in this plan. It is a regular square, with a central square, and four streets leading to the corners. The city is surrounded by a wall, and there is a harbor to the west. The plan is drawn in a simple, geometric style, with straight lines and right angles. The text is written in a small, clear font, and is arranged in a column to the right of the drawing.

W. H. W.

11



OSTENDE

Ville forte, et Port de Mer, du Comte de Flandre, Située a 51. degré 20. minutes de Latitude et 24. degré 5. minutes de Longitude sur la petite Riviere de Guele. Les Hollandois s'en rendirent maitres sur la fin du Siecle precedant, Les Espagnols l'Assiegerent le 5. Juillet 1601. et firent devant cette Place Jusques au 22. Septembre 1604. quelle se rendit au Marquis de Spinola, qui commandoit a ce Siege pour les Espagnols qui la possede encore aujourd'hui.

Ces sables sont Innon de s de Haute Canal de Plaisendalles Maré

MER OCEANE

Echelle

50 100 150 200 Toises.

Porte de Nieuport

Asant Fosse

Place au en Couc. d. bruit les Na. vires.

Tote pour former le Port

Entree du Port

Fareou Lanterne

Ponton

Pilots pour Encher les Navires

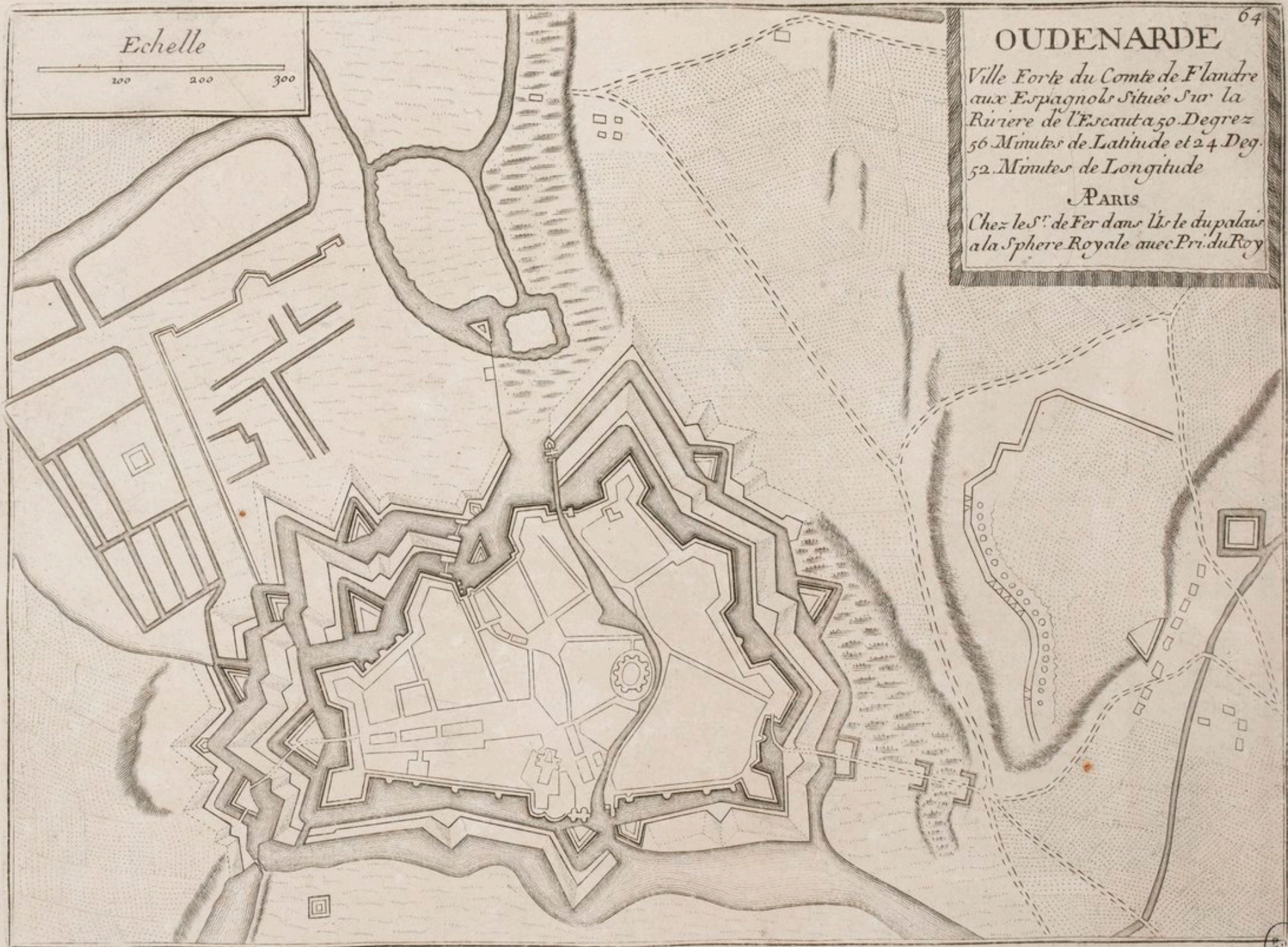
Poutres remplies de Fascinages ou les Navires s'Amare


Banc Dangereux

De Fer ex.

Gournay scul.

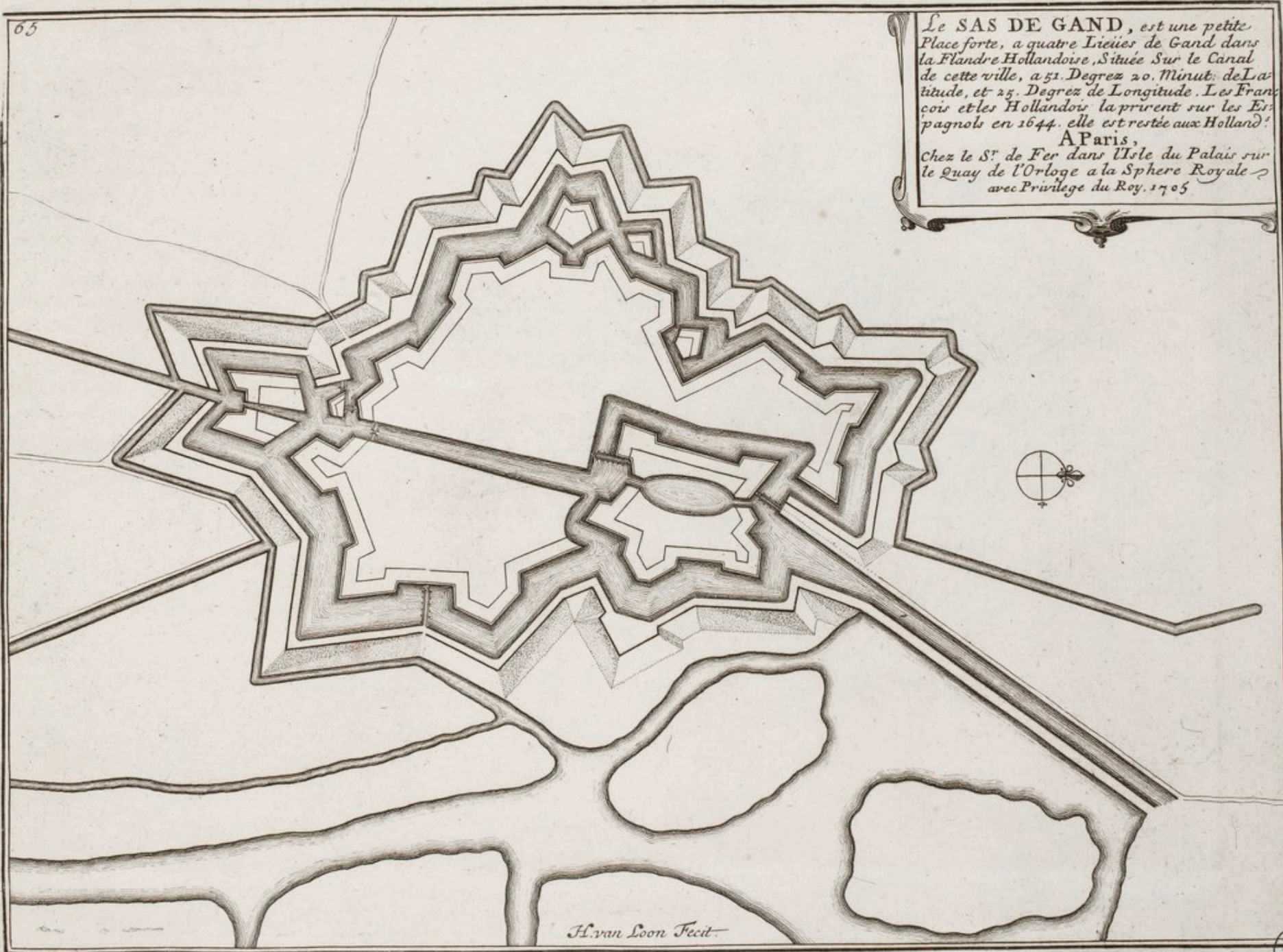







*Le SAS DE GAND, est une petite
Place forte, a quatre Lieues de Gand dans
la Flandre Hollandoise, Située Sur le Canal
de cette ville, a 51. Degrez 20. Minut. de La-
titude, et 25. Degrez de Longitude. Les Fran-
cois et les Hollandois la prirent sur les Es-
pagnols en 1644. elle est restée aux Holland.*

*A Paris,
Chez le Sr. de Fer dans l'Isle du Palais sur
le Quay de l'Orloge a la Sphere Royale
avec Privilege du Roy. 1705*



H. van Loon Fecit.



TOURNAY

Ville forte des Pais Bas du Comte de Flandres située sur l'Escaut 50. Degre z 40. Min. de Latitude et 24. Deg. 40. Mi. de Longitude Sa Citadelle est des plus belle de l'Europe, le Roy Sen rendit maistre en 1667

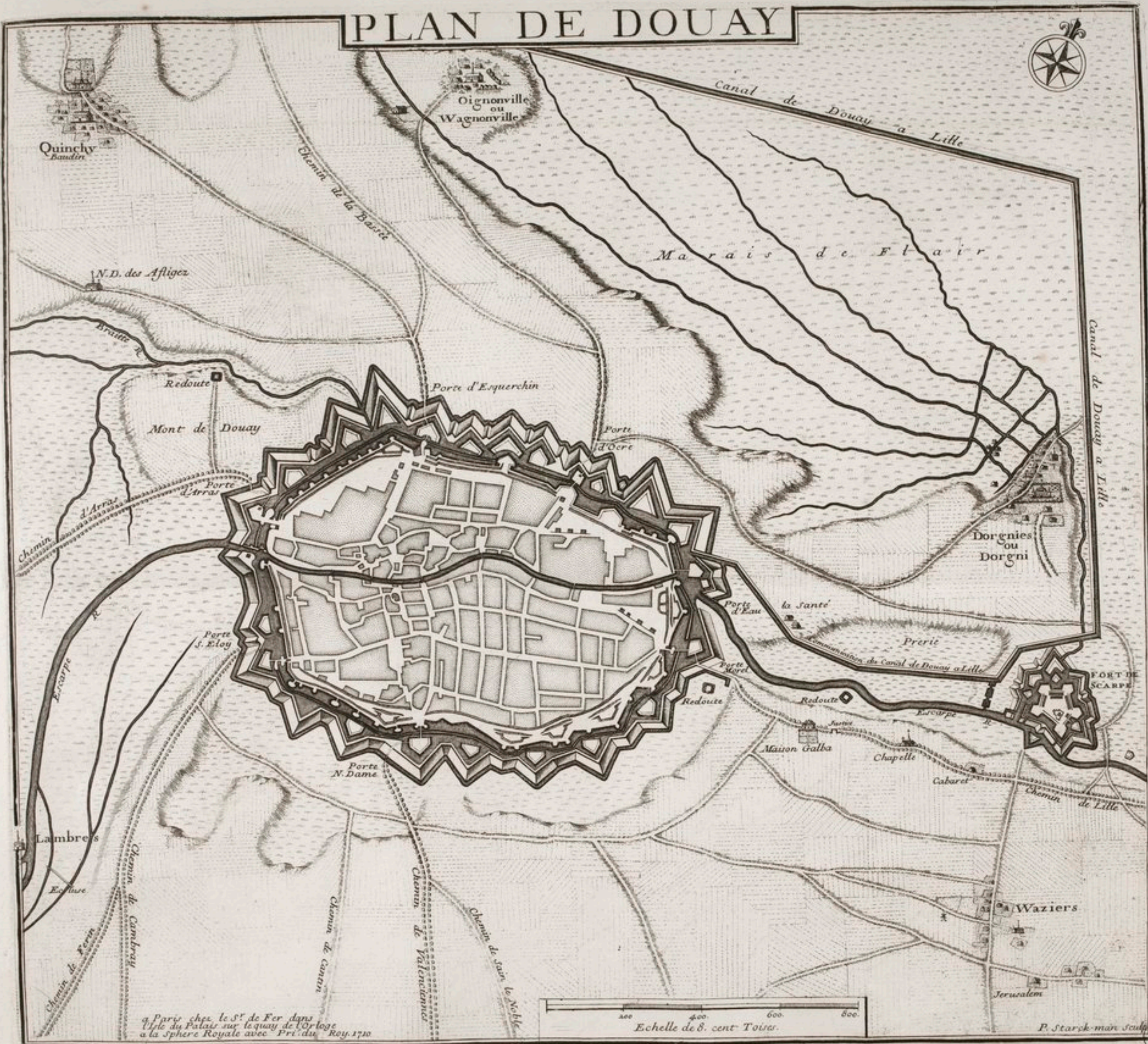
1. Porte Royale 8. B. de la Blanche
2. P. Dauphine noise
3. B. de la Reyne 9. Plate forme
4. B. Dauphin 10. Pont d'Arche
5. B. d'Anjou 11. Pont a Pont
6. B. d'Orleans 12. Pont N. Dame
7. B. du Roy 13. P. de Fer
14. P. Tournant

ce vend PARIS chez de Fer Dans l'Isle du Palais a la Sphere Royale






PLAN DE DOUAY

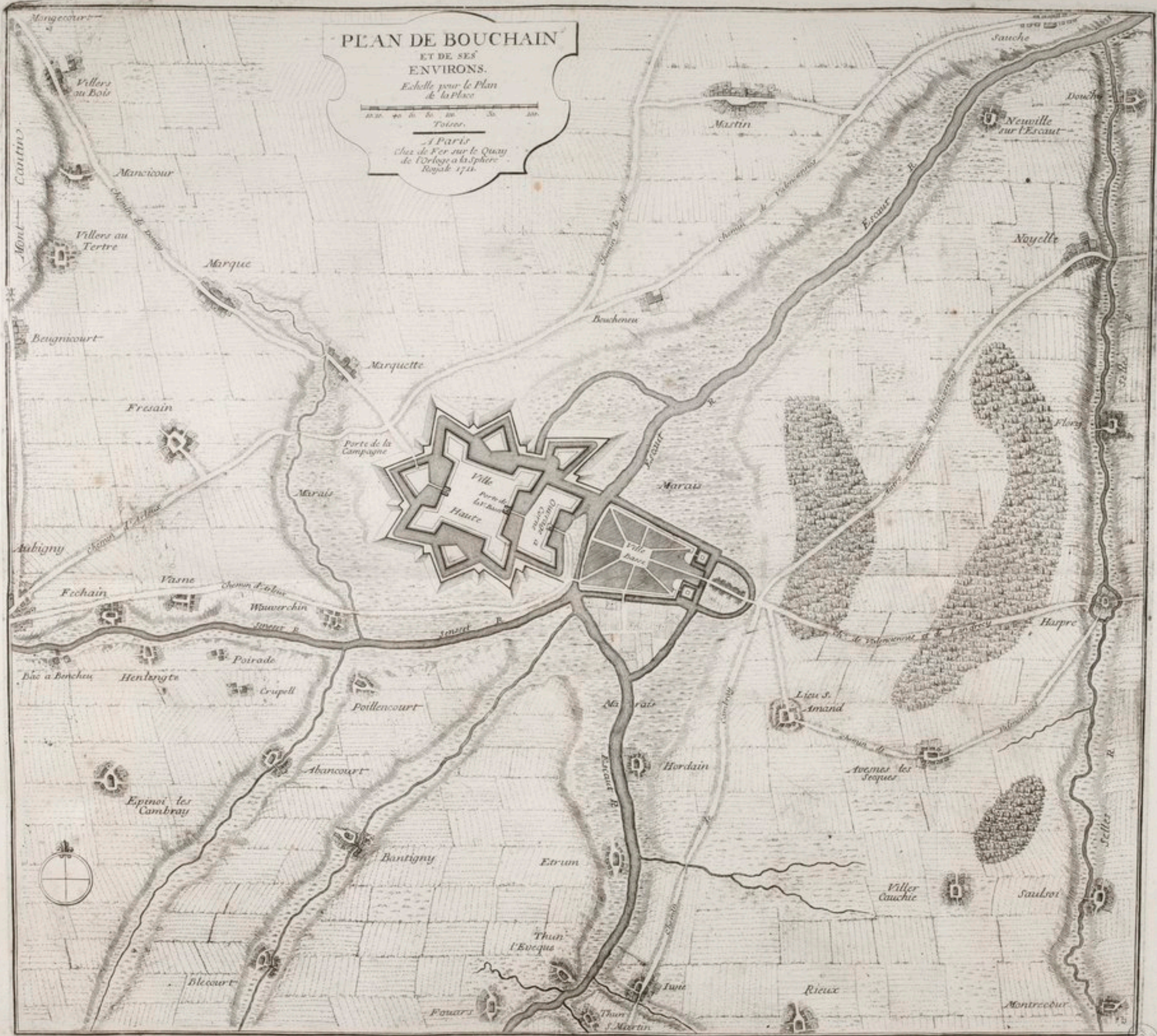


à Paris chez le S^r de Fer dans
Vieille du Palais sur le quay de l'Orloge
à la Sphère Royale avec Pri^{er} du Roy 1710


Echelle de 8. cent Toises.


P. Starck-man sculp

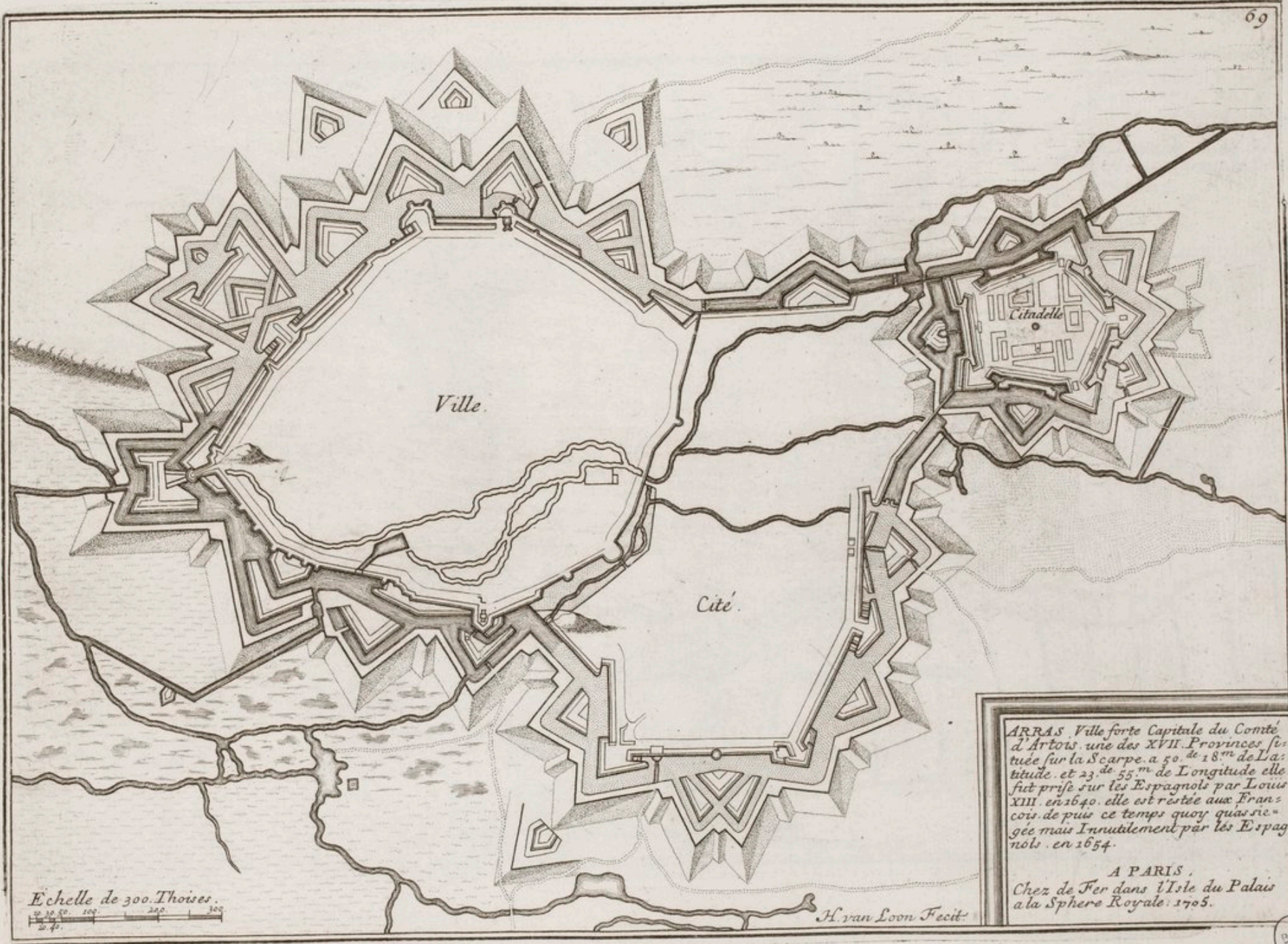




PLAN DE BOUCHAIN
 ET DE SES
 ENVIRONS.
 Echelle pour le Plan
 de la Place
 Toises.
 A Paris
 chez de Fer sur le Quay
 de l'Orloge a la Sphere
 Royal 1721.







Echelle de 300 Toises
 0 50 100 150 200 250 300

ARRAS Ville forte Capitale du Comté
 d'Artois une des XVII. Provinces sit-
 tuée sur la Scarpe a 50. de 18^m de Lat-
 titude. et 23. de 55^m de Longitude elle
 fut prise sur les Espagnols par Louis
 XIII. en 1640. elle est restée aux Fran-
 cois de puis ce temps quoy qu'as sie-
 gée mais Inutilement par les Espag-
 nols. en 1654.

A PARIS
 Chez de Fer dans l'Isle du Palais
 a la Sphere Royale: 1705.

H. van Loon Fecit

BNF
 ARS



[Faint, illegible text, likely a legend or title block, possibly containing a scale or coordinates.]



BETHUNE Ville
 forte des Pays Bas du
 Comté d'Artois, ou Roy
 Située à 50. Degr. 45. mi
 de Latitude et à 23. Degrez
 45. minut de Lon-
 gitude.

Chemin de Lille

Faubourg d'Aras

Echelle de 150 Toises

10 20 30 40 50 100 160

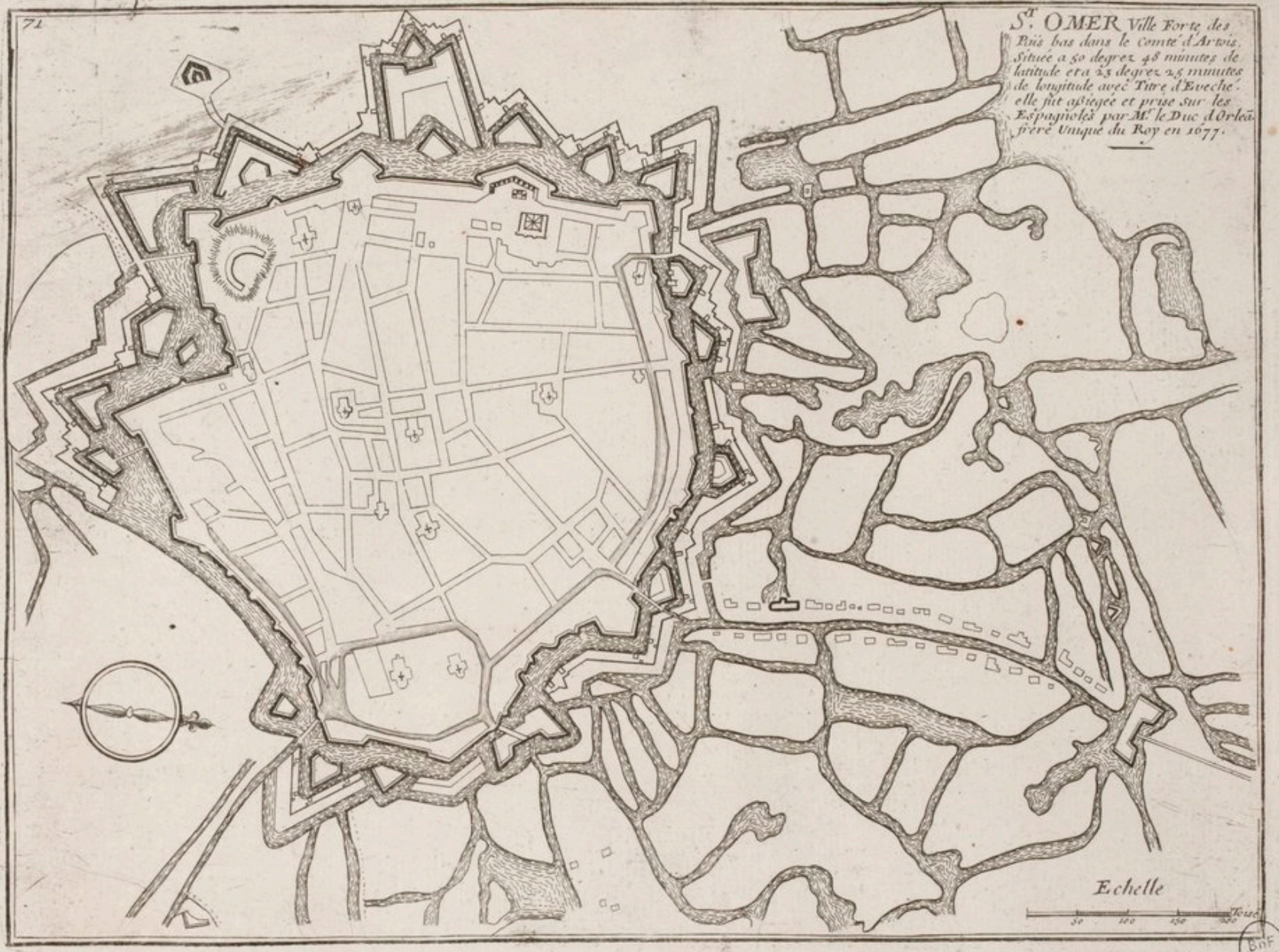
Paris Chez les Sr. De Fer dans l'Isle du
 Palais sur le Quay de l'Orloge à la Sphere Roy
 1705.

H. van Loon fecit


BnF
 ARS

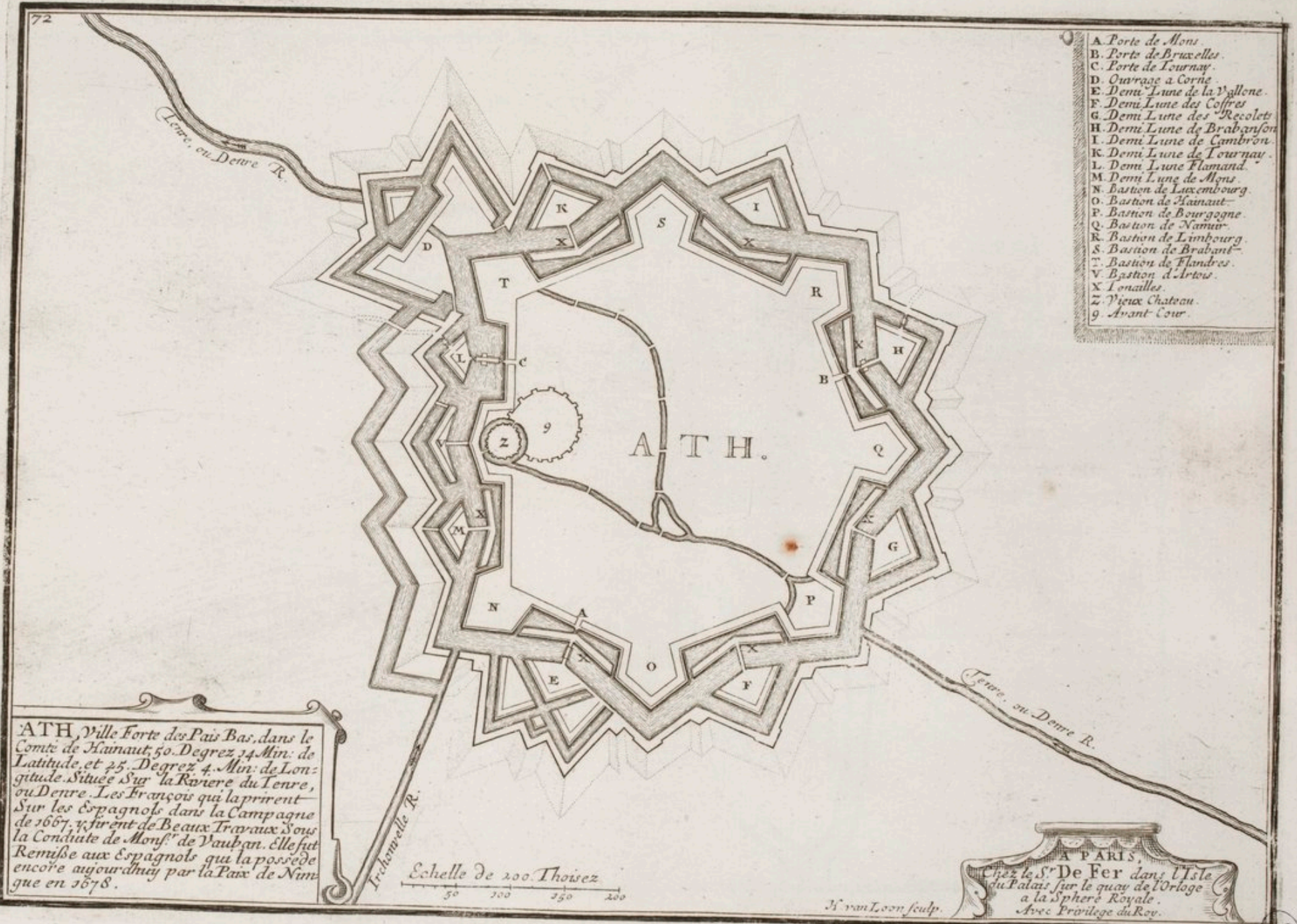


PLAN OF THE
...
...
...
...



BNF
ARS





- A. Porte de Mons.
- B. Porte de Bruxelles.
- C. Porte de Tournay.
- D. Ouvrage a Corne.
- E. Demi Lune de la Vallone.
- F. Demi Lune des Coffres.
- G. Demi Lune des Recolets.
- H. Demi Lune de Brabant.
- I. Demi Lune de Cambray.
- K. Demi Lune de Tournay.
- L. Demi Lune Flamand.
- M. Demi Lune de Mons.
- N. Bastion de Luxembourg.
- O. Bastion de Hainaut.
- P. Bastion de Bourgogne.
- Q. Bastion de Namur.
- R. Bastion de Limbourg.
- S. Bastion de Brabant.
- T. Bastion de Flandres.
- V. Bastion d'Artois.
- X. Ionailles.
- Z. Vieux Chateau.
- 9. Avant-Cour.

ATH, Ville Forte des Pais Bas, dans le Comte de Hainaut, 50. Degrez 24 Min. de Latitude, et 25. Degrez 4. Min. de Longitude. Situee Sur la Riviere du Tenre, ou Dentre. Les Francois qui la prirent Sur les Espagnols dans la Campagne de 1667. y firent de Beaux Travaux Sous la Conduite de Monsr. de Vauban. Elle fut Remise aux Espagnols qui la possede encore aujourd'hui par la Paix de Nimque en 1678.

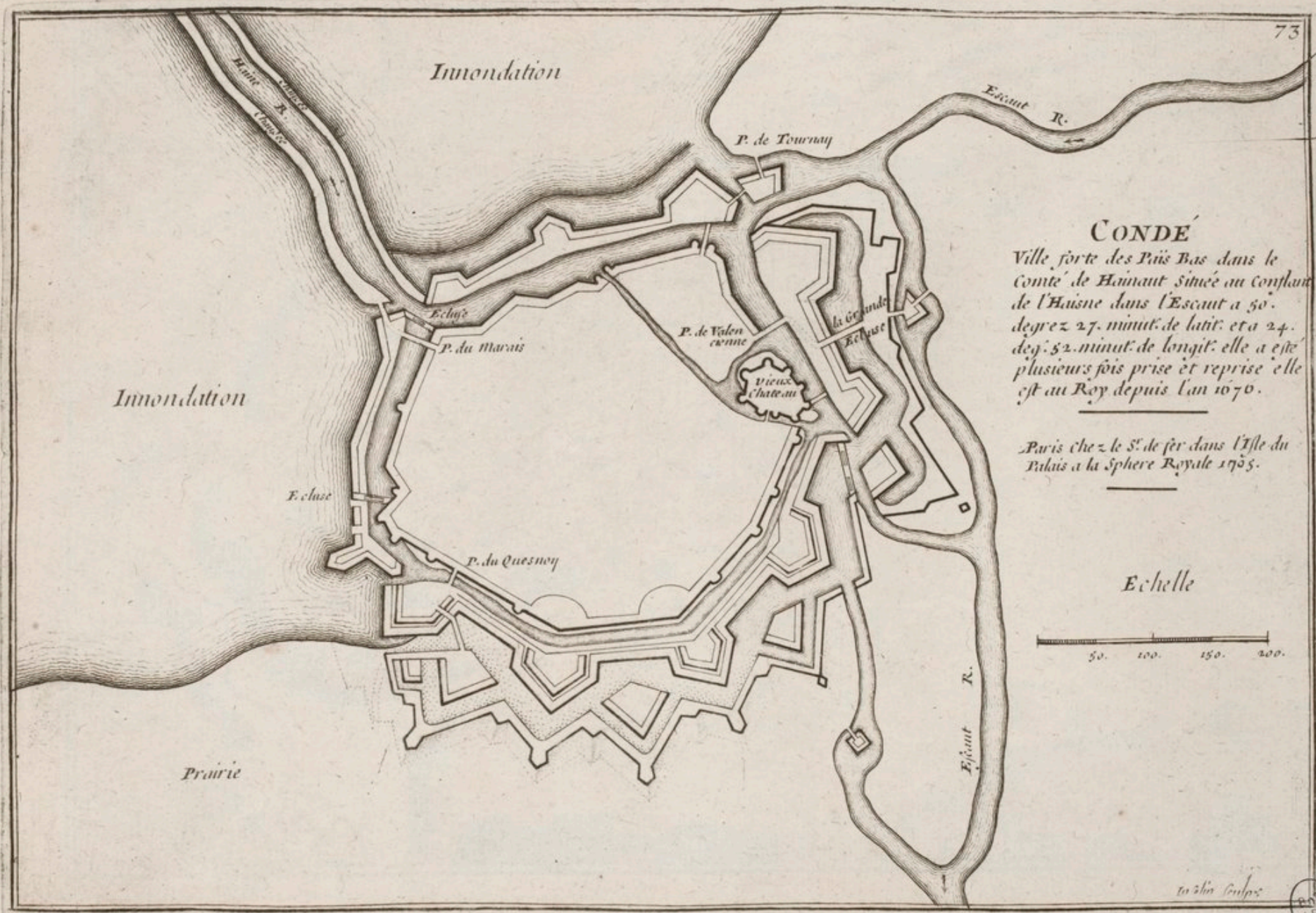
Echelle de 200 Toises
50 100 150 200

A PARIS,
Chez le S. De Fer dans l'Isle
du Palais sur le quay de l'Orloge
a la Sphere Royale.
Avec Privilige du Roy.

N. van Loon sculp.

MF
ARS






CONDE

Ville forte des Pais Bas dans le Comte de Hainaut situee au conflant de l'Escaut dans l'Escaut a 50. degrez 27. minut. de latit. et a 24. deg. 52. minut. de longit. elle a este plusieurs fois prise et reprise elle est au Roy depuis l'an 1676.

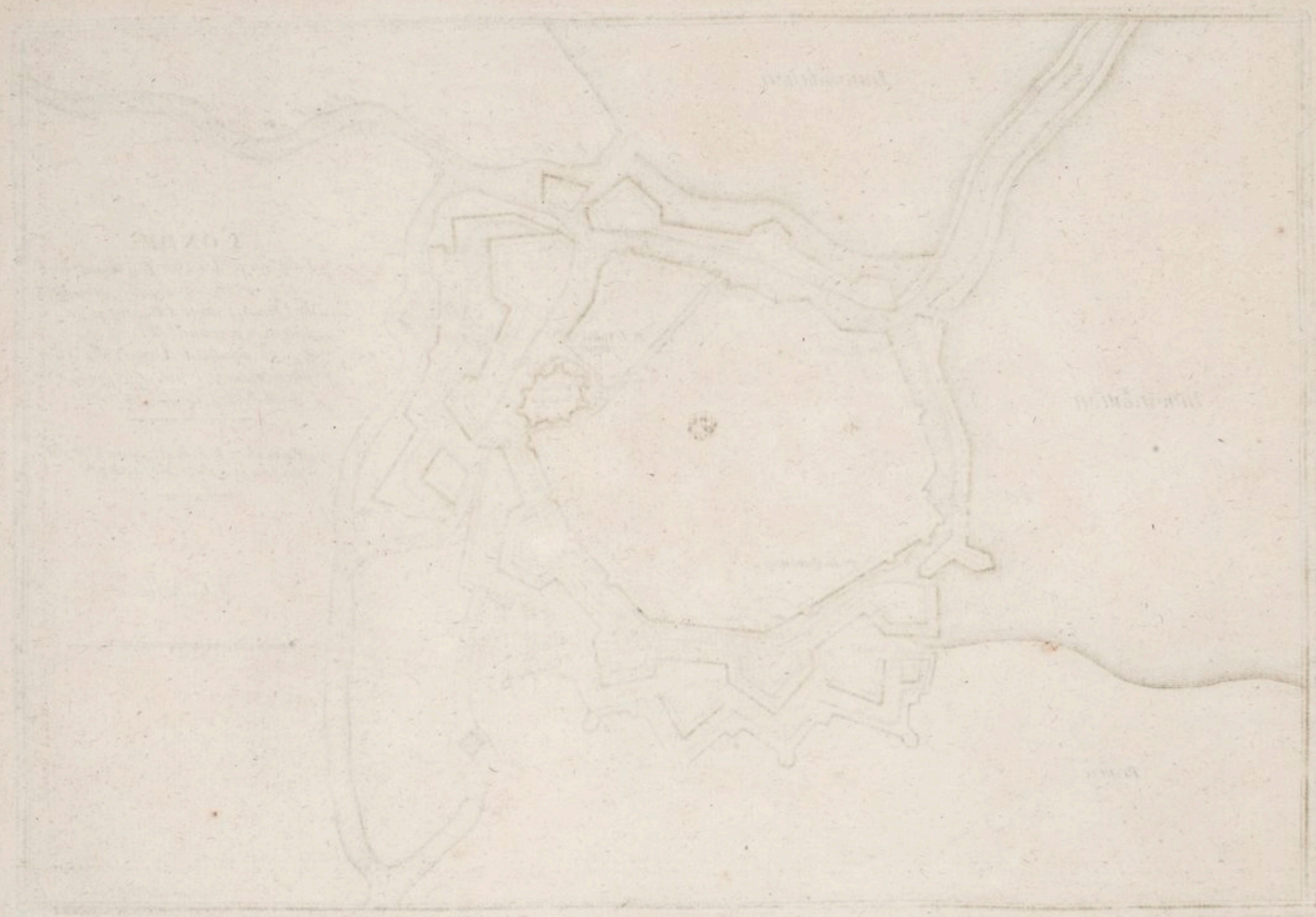
Paris chez le S^r. de fer dans l'Isle du Palais a la Sphere Royale 1705.

Echelle



10 200 Toises

BIBL. ARS






**LE COMBAT DE LEUZE
ou de la Catoire**

Le combat se donna entre ce bourg et ce village situés en Hamaut pres d'Aru ou l'arrière garde de l'Armée Confédérée composée de 72 Escadrons fut déffait par 28. de l'Armée du Roy le dix neuf septembre 1691



a Paris chez le S^r de Fer


CAF
1695

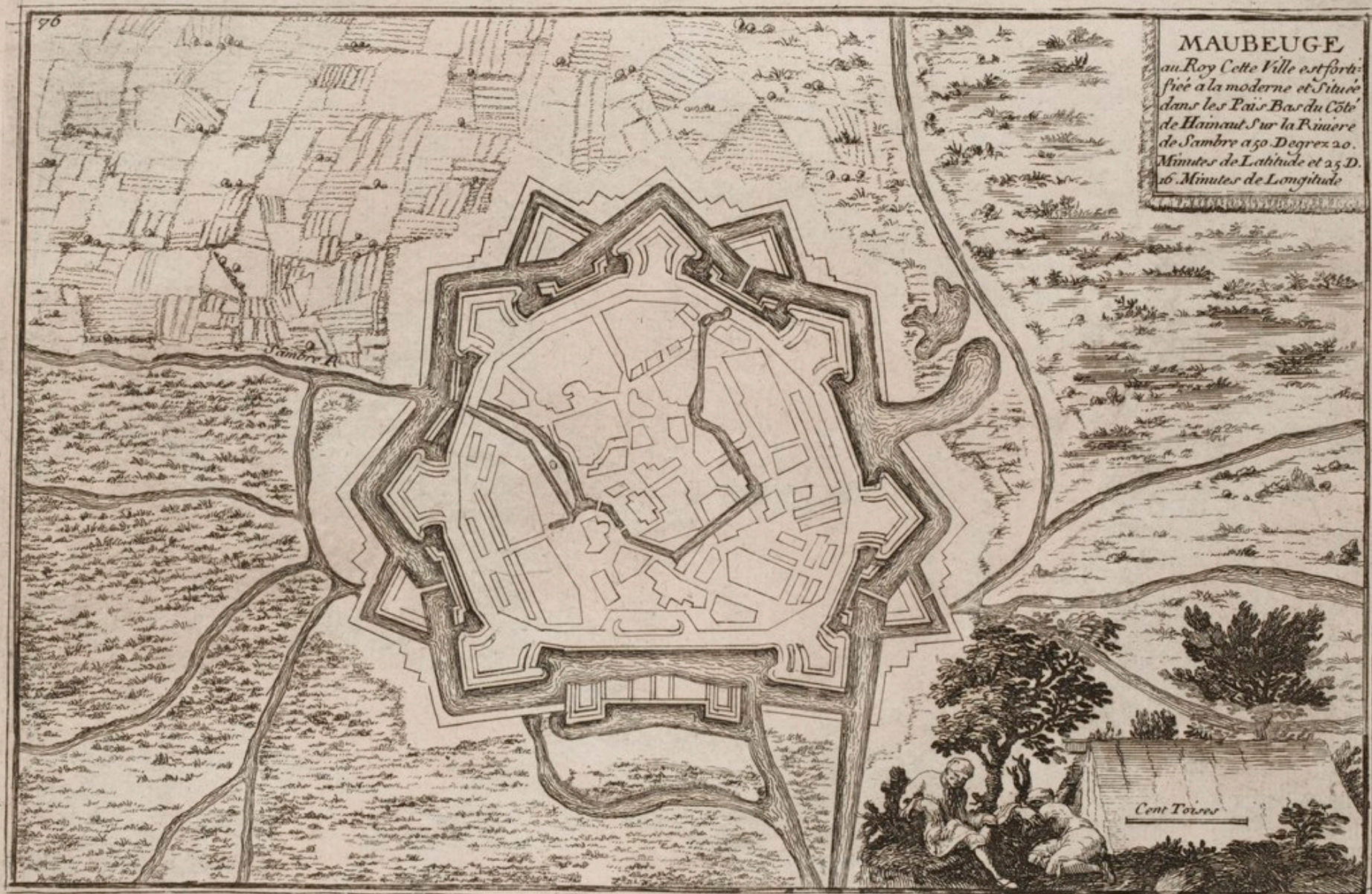




LE COMBAT DE STEENKERKE

Le village de Steenkerke est situé dans le hainaut pres d'Enghien sur la rive de Senne ou M^e. le Mar^{ch} de Luxembourg estant campé y fut attaqué le 5. Aoust lan 1692. par les troupes confederées commandées par Messieurs le Prince d'Orange et Duc de Baviere qui furent obligés de se retirer après y avoir fait une perte tres considerable.





MAUBEUGE
au Roy Cette Ville est forti-
fiée à la moderne et Située
dans les Pais Bas du Côté
de Hainaut sur la Rivière
de Sambre à 50. Degrez 20.
Minutes de Latitude et 25 D.
16. Minutes de Longitude

PAR
ARS.



A PARIS,
 Chez l'Authour Isle du
 Palais sur le quay de l'
 Orloge a la Sphere Roy-
 alle. avec Privilège du Roy 1768
 Eschelle de 120 Toises.

77

- RENOY,
 A. Porte de Bertamont.
 B. Porte de la Gueritte.
 C. Porte du Harre.
 D. Porte de Ninny.
 E. Porte du Parc.
 F. Porte du Ravage.
 G. Ouvrage a Corne.
 H. Entrée de la Riviere.
 I. Sortie de la Riviere.
 K. Principale Escluse.



Comme estoit **MONS** quand
 le Roy en personne s'en rendit Maistre a:
 pres quinze Jours de Tranchée ouverte le
 8. Avril 1691.


Ouvrage a Corne Im-
 parfait par lequel la
 Ville a esté prise

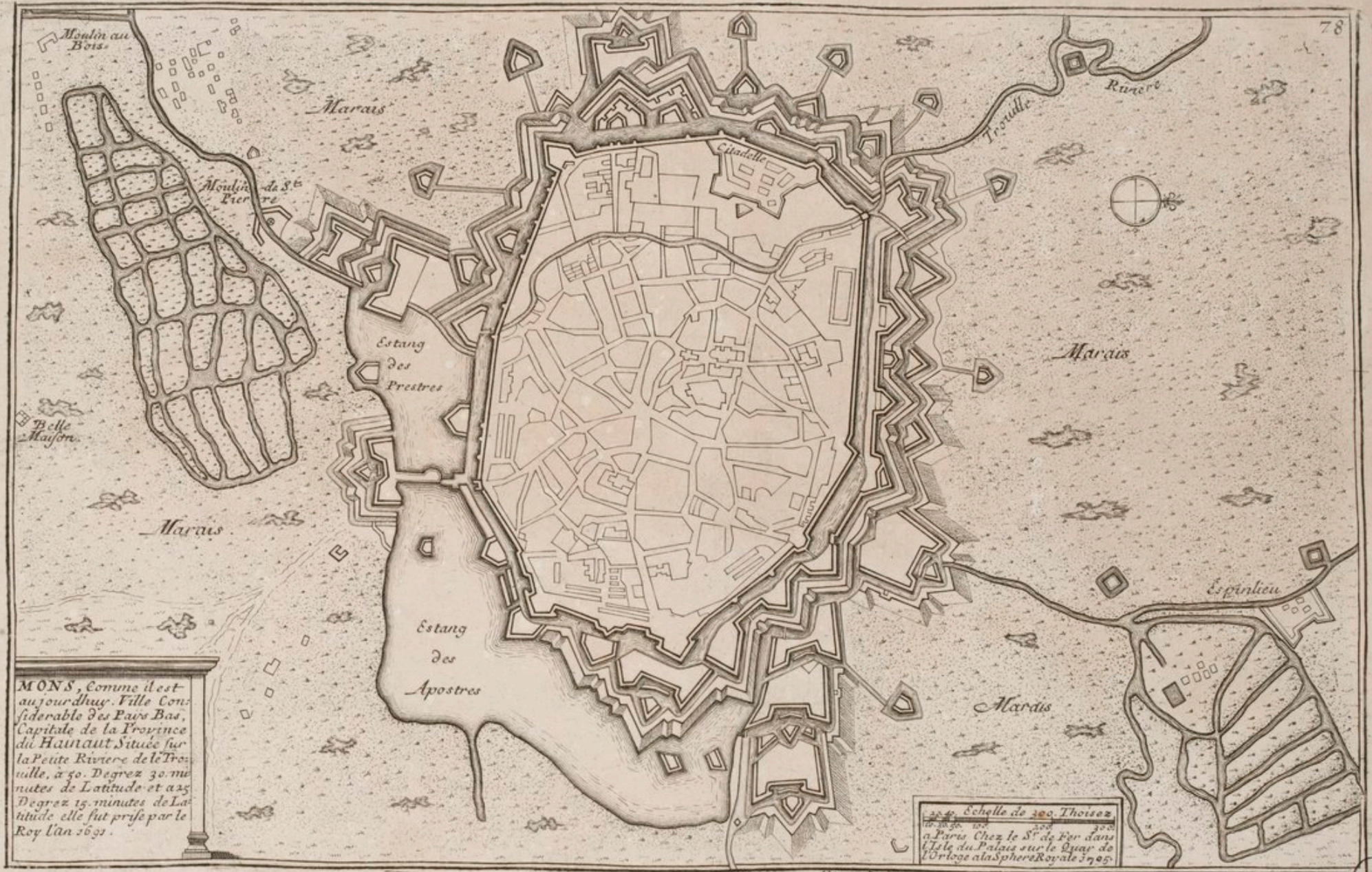
MONS, Ville Capital du Haut
 nau, aux François il y a de
 l'Eau dans les fosses de la Ville
 et beaucoup de Marais aux en-
 virons, qui sont formez par un
 Ruissseau nomme la Truille qui
 entre dans la Riviere d'Avre qui
 se decharge a Conde dans les cays
 il y a des Escluses qui peuvent In-
 onder un grand pays, les ouvra-
 ges sont en partie Royaux, et
 en partie de Terre sur le haut
 de la Ville, car elle s'eleve com-
 me une Colline, Il y a un Chateau
 qui n'est pas considerable.

H. van Loon sculp.

De Fer

BnF
 ARS





MONS, Comme il est
 aujourd'hui. Ville Con-
 siderable des Pays Bas.
 Capitale de la Province
 du Hautaut Située sur
 la Petite Riviere de le Tro-
 uille, à 50. Degrez 30. mi-
 nutes de Latitude et a 25
 Degrez 15. minutes de La-
 titude elle fut prise par le
 Roy l'an 1692.

Echelle de 200 Toises
 a Paris Chez le Sr de Fer dans
 l'Isle du Palais sur le Quay de
 l'Orloge a la Sphere Royale 1705.

Min. 0 20

BNE
 ARS



MONS et ses Environs

A Paris
chez le sr de Fer



Echelle pour le Plan, de Trois cent Toises.
25 50 100 150 200 250 300 Toises.

B. Paris

MONS

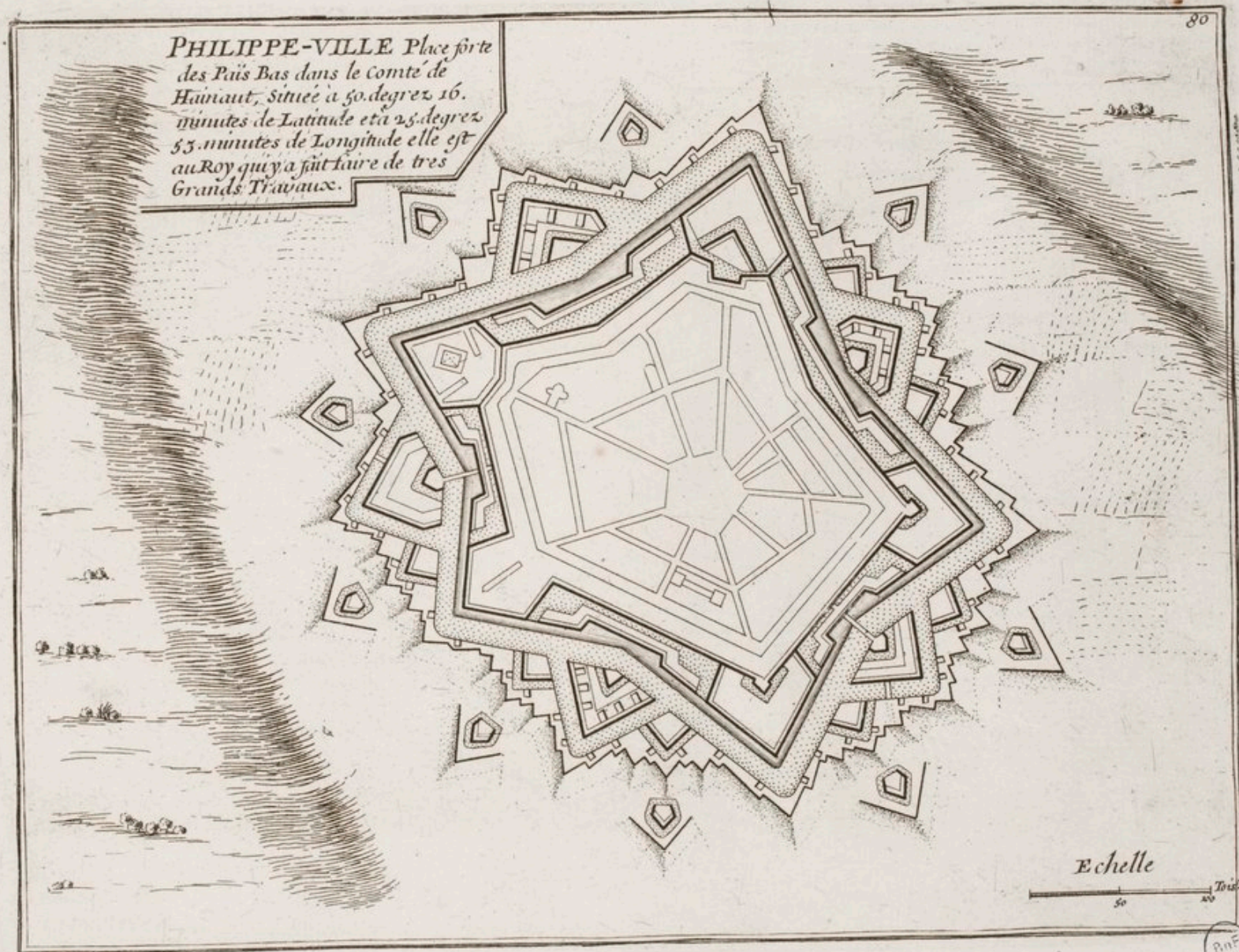
DE LA FAMILLE

DE LA FAMILLE

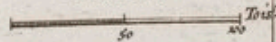


80


PHILIPPE-VILLE Place forte
des Pais Bas dans le comté de
Hainaut, située à 50. degrez 16.
minutes de Latitude et à 25. degrez
53. minutes de Longitude elle est
au Roy qui y a fait faire de tres
Grands Travaux.



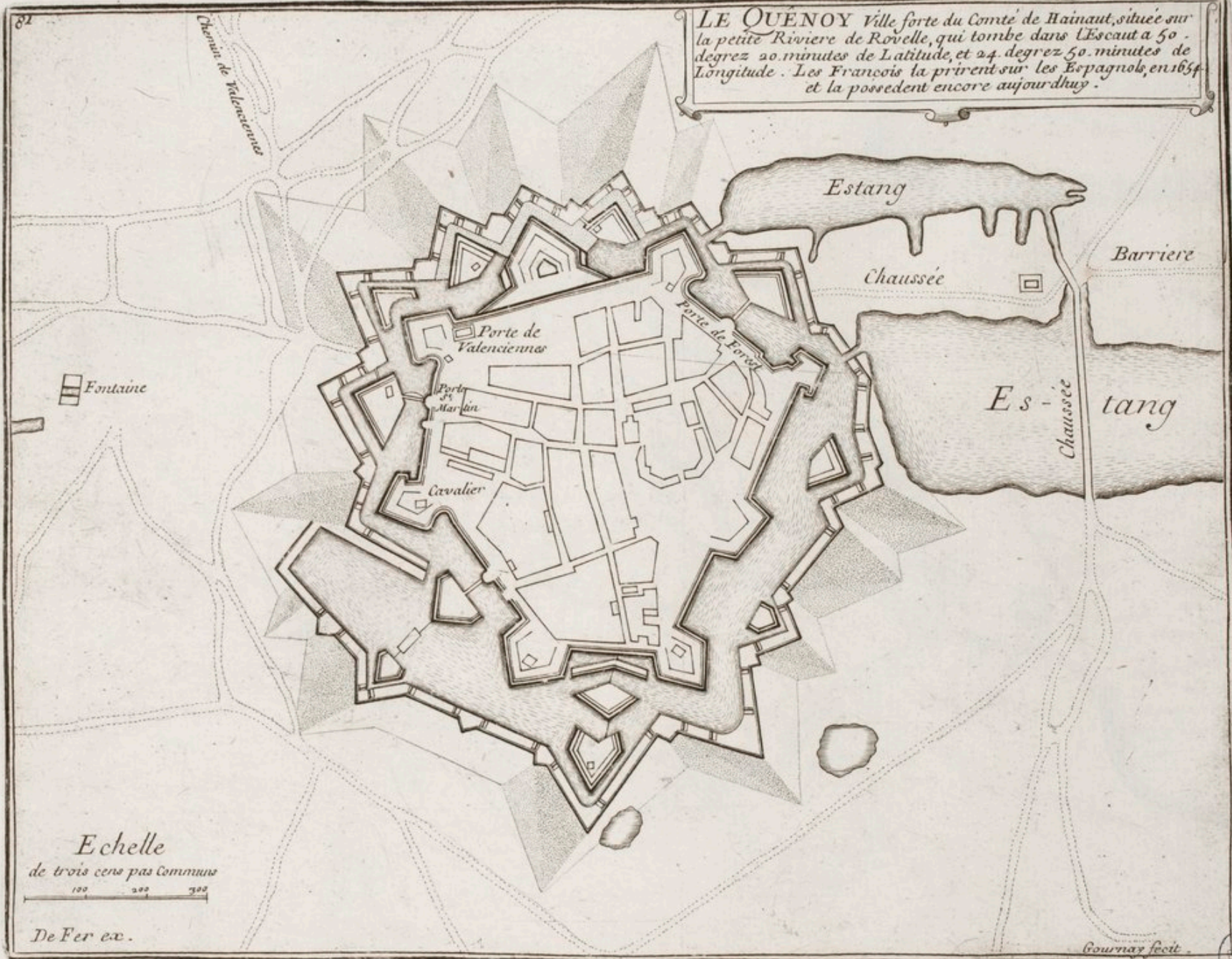
Echelle



Pin
ARS



LE QUÉNOY Ville forte du Comté de Hainaut, située sur la petite Riviere de Rovelle, qui tombe dans l'Escaut a 50. degrez 20. minutes de Latitude, et 24. degrez 50. minutes de Longitude. Les Francois la prirent sur les Espagnols, en 1634. et la possèdent encore aujourd'uy.




Echelle
de trois cens pas Communs
100 200 300

De Fer ex.

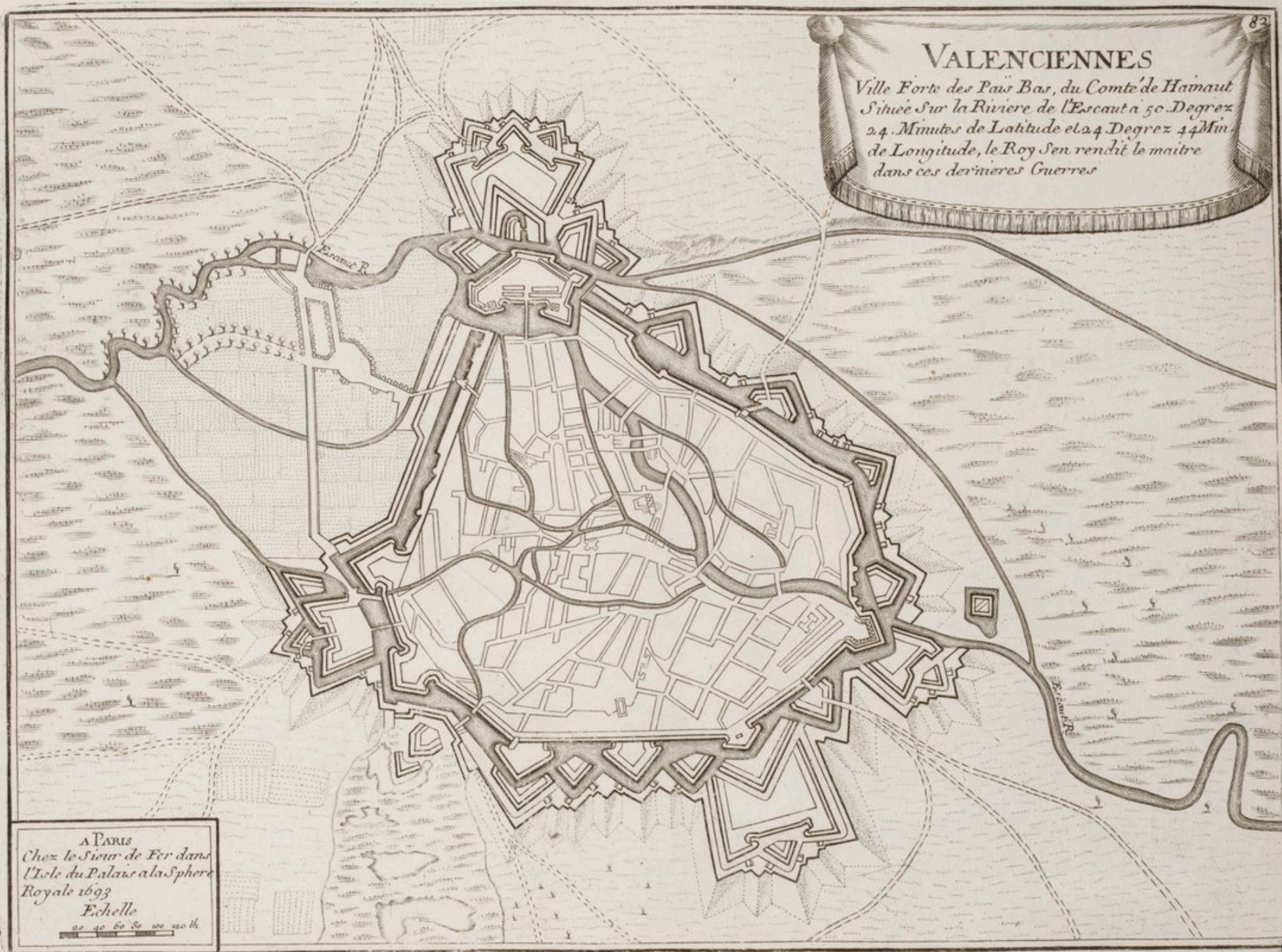
Gournay fecit.





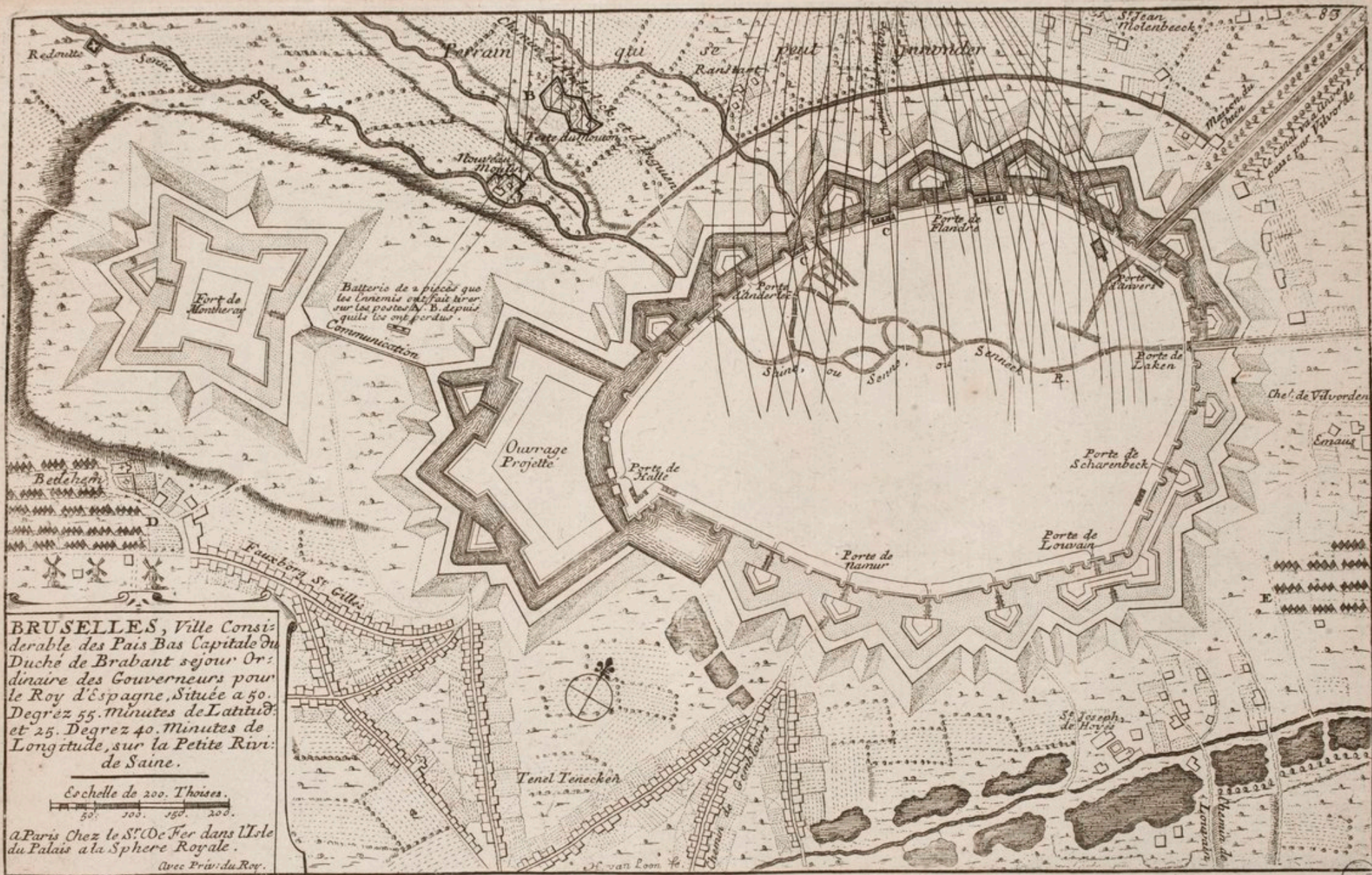
VALENCIENNES

*Ville Forte des Pays Bas, du Comté de Hainaut
Située sur la Rivière de l'Escaut à 50. Degrez
24. Minutes de Latitude et 24. Degrez 44 Min
de Longitude, le Roy Sen rendit le maitre
dans ces dernières Guerres*



A PARIS
Chez le Sieur de Fer dans
l'Isle du Palais a la Sphere
Royale 1693
Echelle
20 40 60 80 100 120 li.






BRUSSELLES, Ville Considérable des Pais Bas Capitale du Duché de Brabant séjour Ordinaire des Gouverneurs pour le Roy d'Espagne, Située a 50. Degrez 55. Minutes de Latitud. et 25. Degrez 40. Minutes de Longitude, sur la Petite Riviere de Saine.

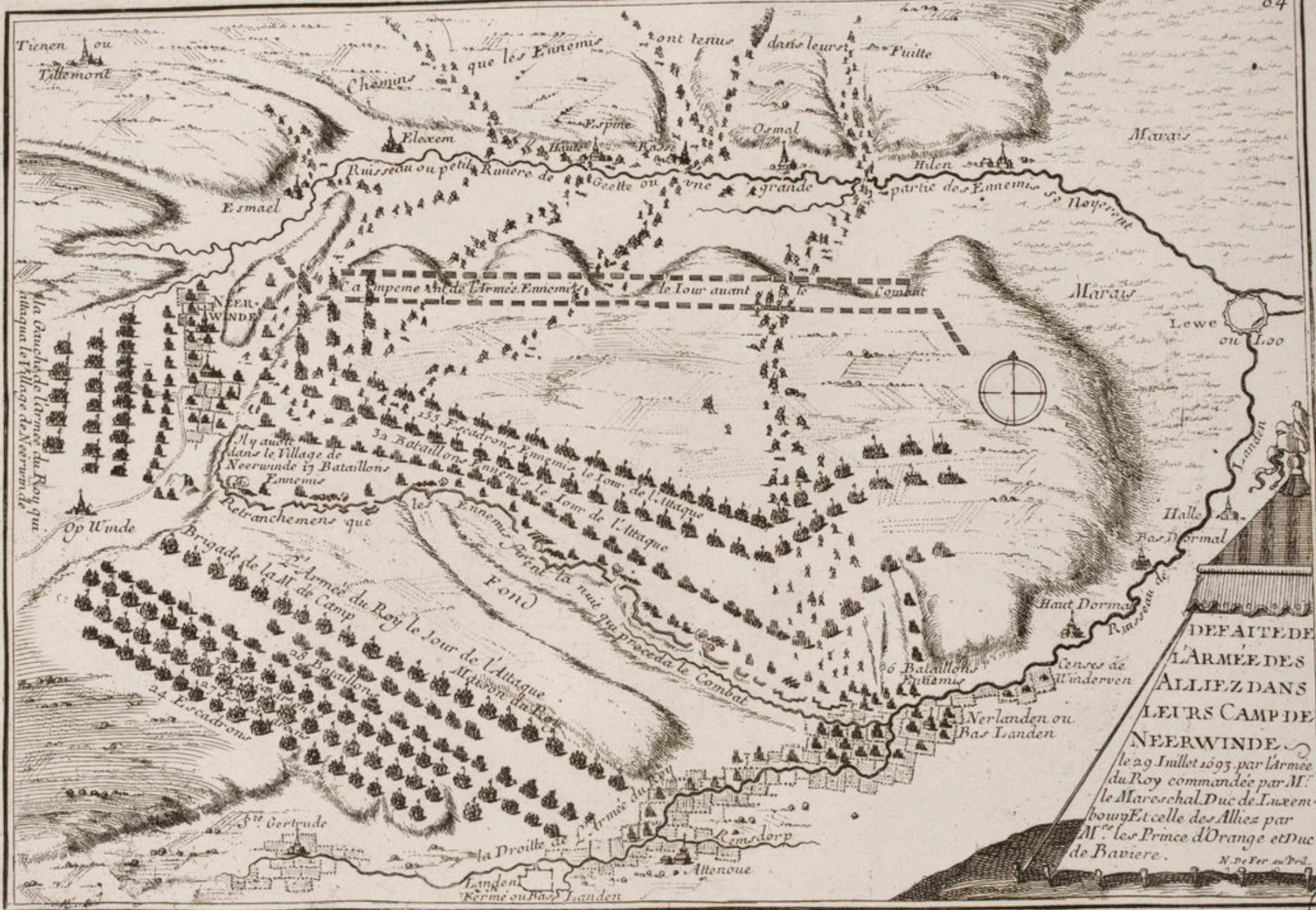
Eschelle de 200. Toises.
 50 100 150 200.

A Paris Chez le Sr. de Fer dans l'Isle du Palais a la Sphere Royale.

Avec Privilege du Roy.

BNF
MRS





Tienen ou Tillemont

Chamur

Florem

Espele

Oemal

Marais

Esmael

Campement de l'Armée ennemie le jour de l'attaque

Marais

Lewe ou Loo

La gauche de l'Armée du Roy qui ataquait le Village de Neerwinde

Ny a voit dans le Village de Neerwinde 17 Bataillons ennemis

Op Winde

Retranchemens que

Fond

Armée du Roy le jour de l'attaque

le jour de l'attaque

Halle

Bas Landen

Haut Dormes

Centres de l'inderven


60 Bataillons ennemis

Neerlanden ou Bas Landen

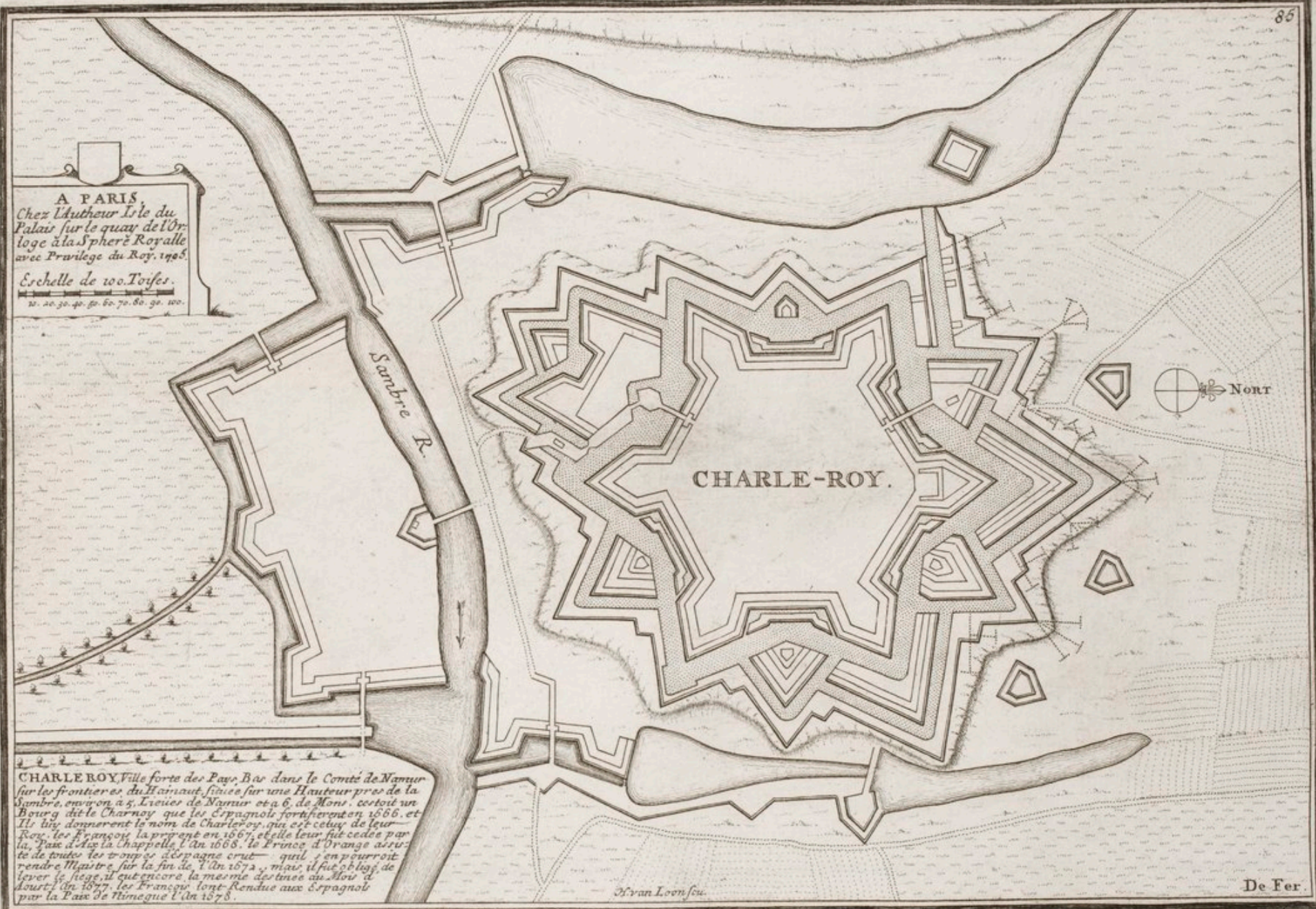
DEFAITE DE L'ARMÉE DES ALLIEZ DANS LEURS CAMP DE NEERWINDE.
 le 29 Juillet 1693. par l'Armée du Roy commandée par M. le Marechal Duc de Luxembourg. Et celle des Alliez par M. le Prince d'Orange et Duc de Baviere.

N. De Fer del.

ART ARS



A PARIS,
 Chez l'Auteur Isle du
 Palais sur le quay de l'Or-
 loge à la Spherè Royale
 avec Privilège du Roy, 1705.
 Echelle de 100 Toises.
 N. 20. 30. 40. 50. 60. 70. 80. 90. 100.



CHARLE-ROY.

CHARLE ROY, Ville forte des Pays Bas dans le Comté de Namur sur les frontieres du Hainaut, située sur une Hauteur pres de la Sambre, environ à 5 Lieues de Namur et à 6 de Mons. cestoit un Bourg dit le Charnoy que les Espagnols fortifierent en 1666. et Ilz luy donnerent le nom de Charle-roy, qui est celui de leur Roy. les François la prirent en 1667, et elle leur fut cedee par la Paix d'Aix la Chappelle l'An 1668. le Prince d'Orange assu- te de toutes les troupes d'Espagne crut qu'il s'en pourroit rendre Maître sur la fin de l'An 1673, mais il fut obligé de lever le siege, il fut encore la mesme destinée au Roy d'Espagne l'An 1677, les François luy Rendue aux Espagnols par la Paix de Nimègue l'An 1678.

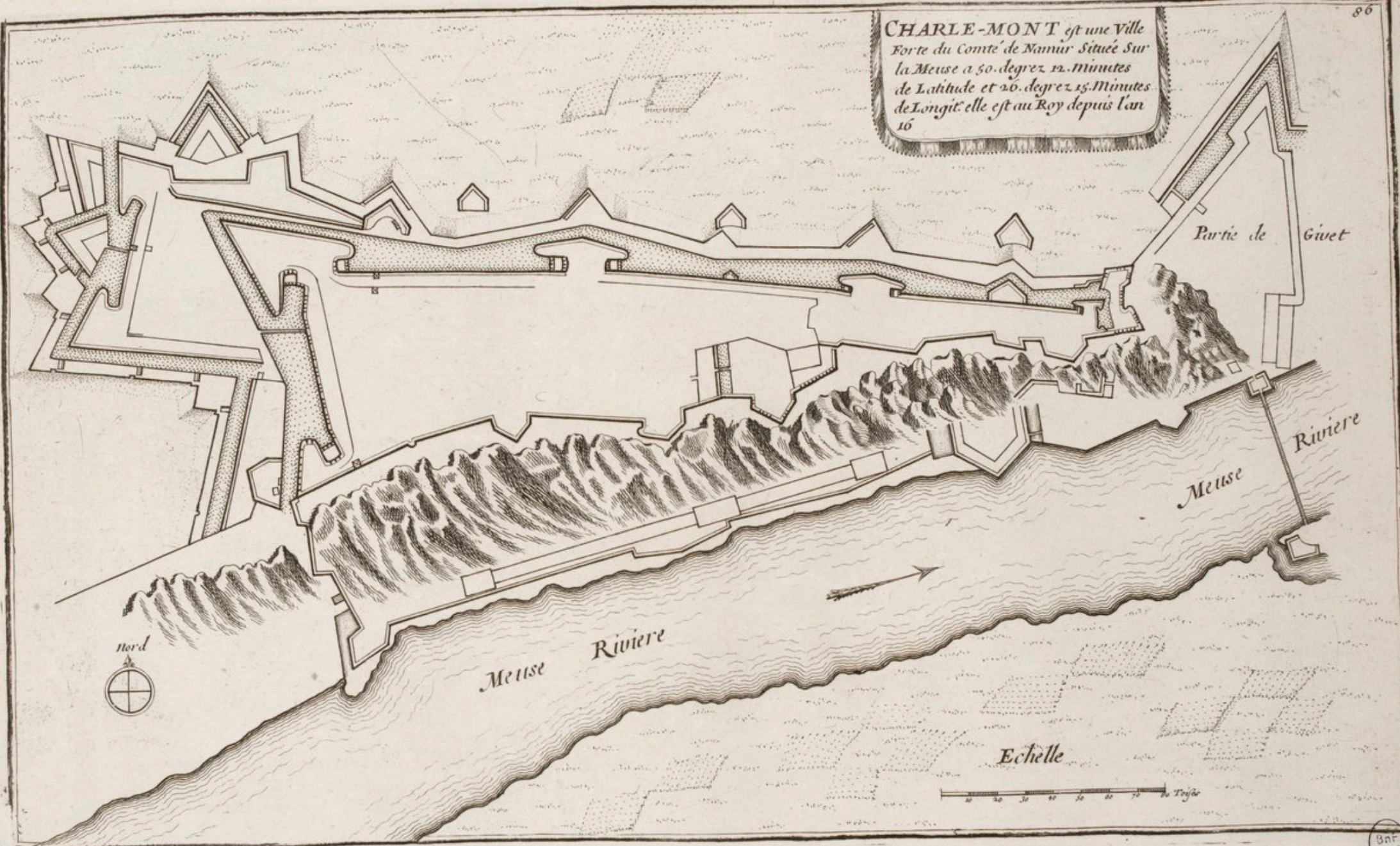
A. van Loen scul.

De Fer.

BnF
ARS



CHARLE-MONT est une Ville
Forte du Comté de Namur Située Sur
la Meuse a 50. degrez 12. Minutes
de Latitude et 26. degrez 15. Minutes
de Longitude elle est au Roy depuis l'an
16



Partie de Givet

Riviere

Meuse


Meuse Riviere

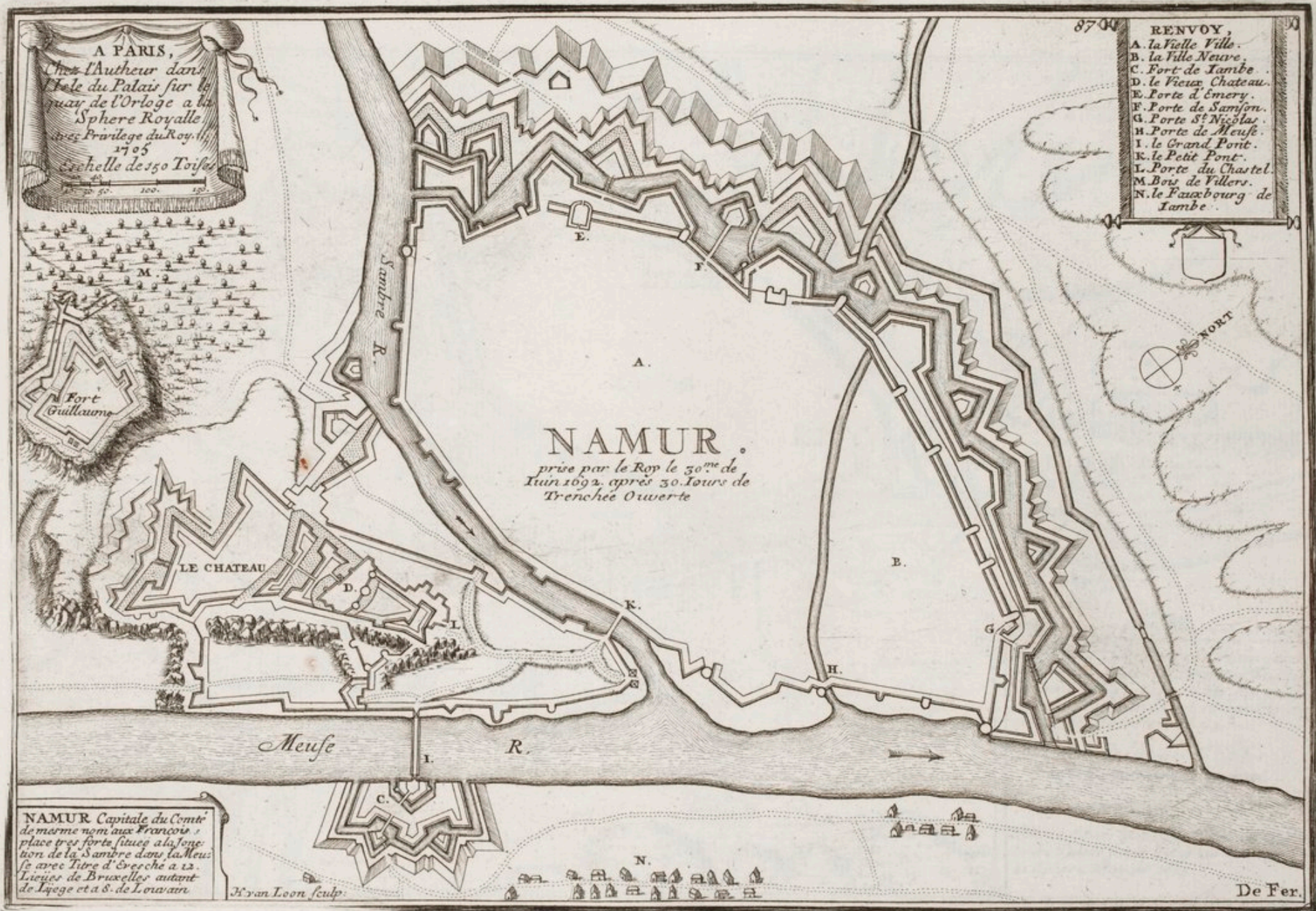
Echelle

0 10 20 30 40 50 60 70 Toises



Bnf
ARS





A PARIS,
 Chez l'Auteur dans
 l'Hotel du Palais sur le
 quai de l'Orloge a la
 Sphere Royale
 avec Privilège du Roy.
 1705
 Echelle de 150 Toises

- 8704
- RENOVOY,
 A. la Vieille Ville.
 B. la Ville Neuve.
 C. Fort de Jambe.
 D. le Vieux Chateau.
 E. Porte d'Emery.
 F. Porte de Sanson.
 G. Porte St Nicolas.
 H. Porte de Meuse.
 I. le Grand Pont.
 K. le Petit Pont.
 L. Porte du Chastel.
 M. Bois de Villers.
 N. le Faubourg de
 Jambe.

NAMUR.
 prise par le Roy le 30^{me} de
 Juin 1692. après 30. Jours de
 Trenchée Ouverte

NAMUR Capitale du Comté
 de même nom aux François,
 place très forte située a la jonc-
 tion de la Sambre dans la Meuse
 se avec Titre d'Evêché a 12.
 Lieues de Bruxelles autant
 de Liège et a 8. de Louvain

J. van Loon sculp.

De Fer.

BnF
 ARS



PLAN OF THE
FORT OF
ST. JAMES
IN THE
ISLAND OF
ST. JAMES
IN THE
GULF OF
CALIFORNIA
DRAWN BY
J. B. WOOD

ST. JAMES
ISLAND
GULF OF CALIFORNIA

ST. JAMES

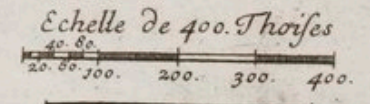
ST. JAMES

ST. JAMES
ISLAND
GULF OF CALIFORNIA

18




NAMUR, avec ces Nouveaux
Ouvrages, faits et Projetés Jusque
à l'année 1693. Cette Ville fut prise
par le Roy sur les Espagnols au
mois de Juin en 1692.

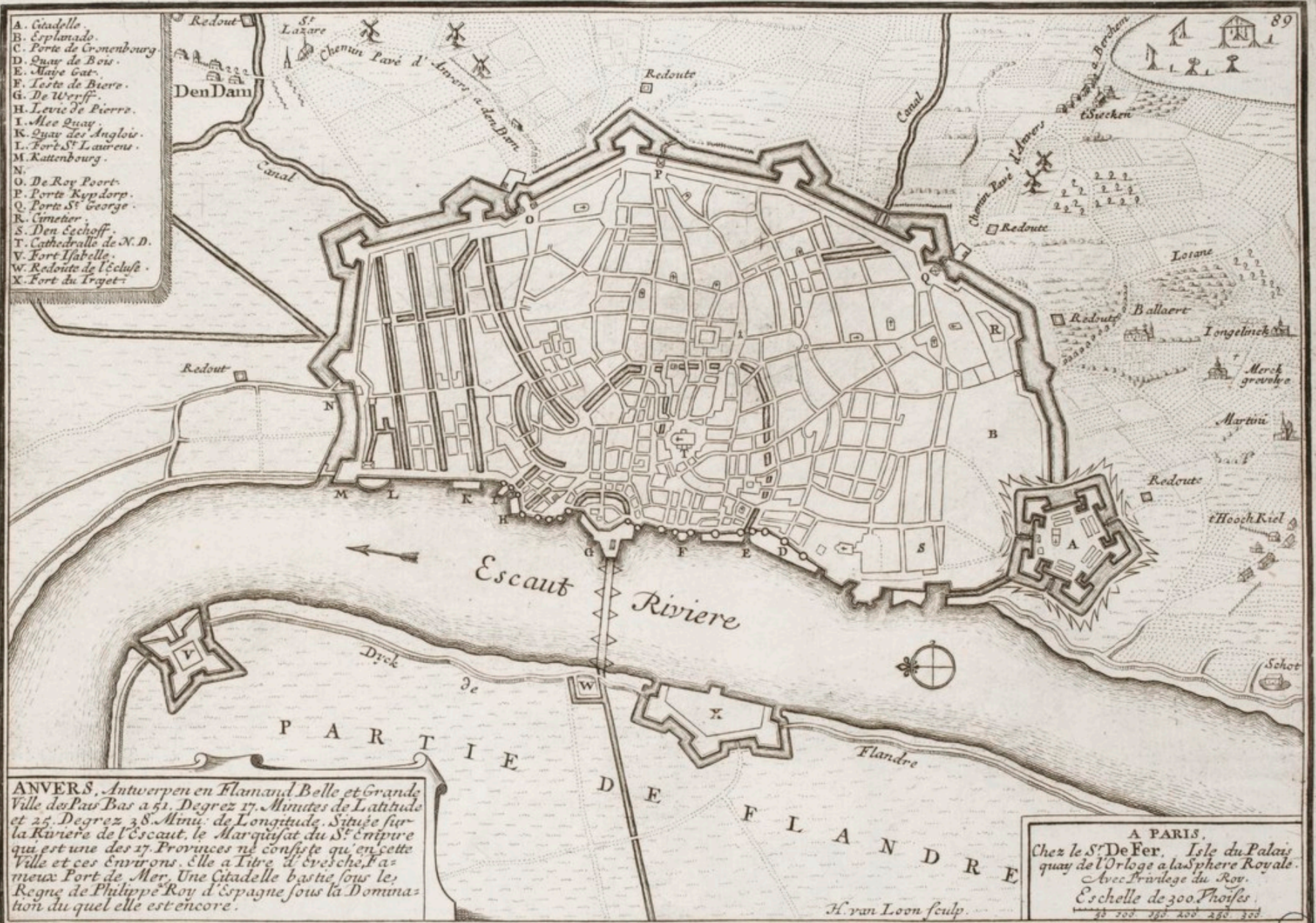


Paris Chez le Sr De Fer, dans l'Is-
le du Palais sur le Quay de l'Orloge à
la Sphere Royale 1695.

BNF
ARS



- A. Citadelle.
- B. Esplanade.
- C. Porte de Cronembourg.
- D. Quay de Bois.
- E. Maye Gat.
- F. Toste de Biere.
- G. De Werff.
- H. Levie de Pierre.
- I. Mes Quay.
- K. Quay des Anglois.
- L. Fort St. Laurent.
- M. Kattenbourg.
- N.
- O. De Roy Poort.
- P. Porte Kypdorp.
- Q. Porte St. George.
- R. Cimetier.
- S. Den Eschoff.
- T. Cathedrale de N. D.
- V. Fort Isabelle.
- W. Redoute de l'Escluse.
- X. Fort du Traget.



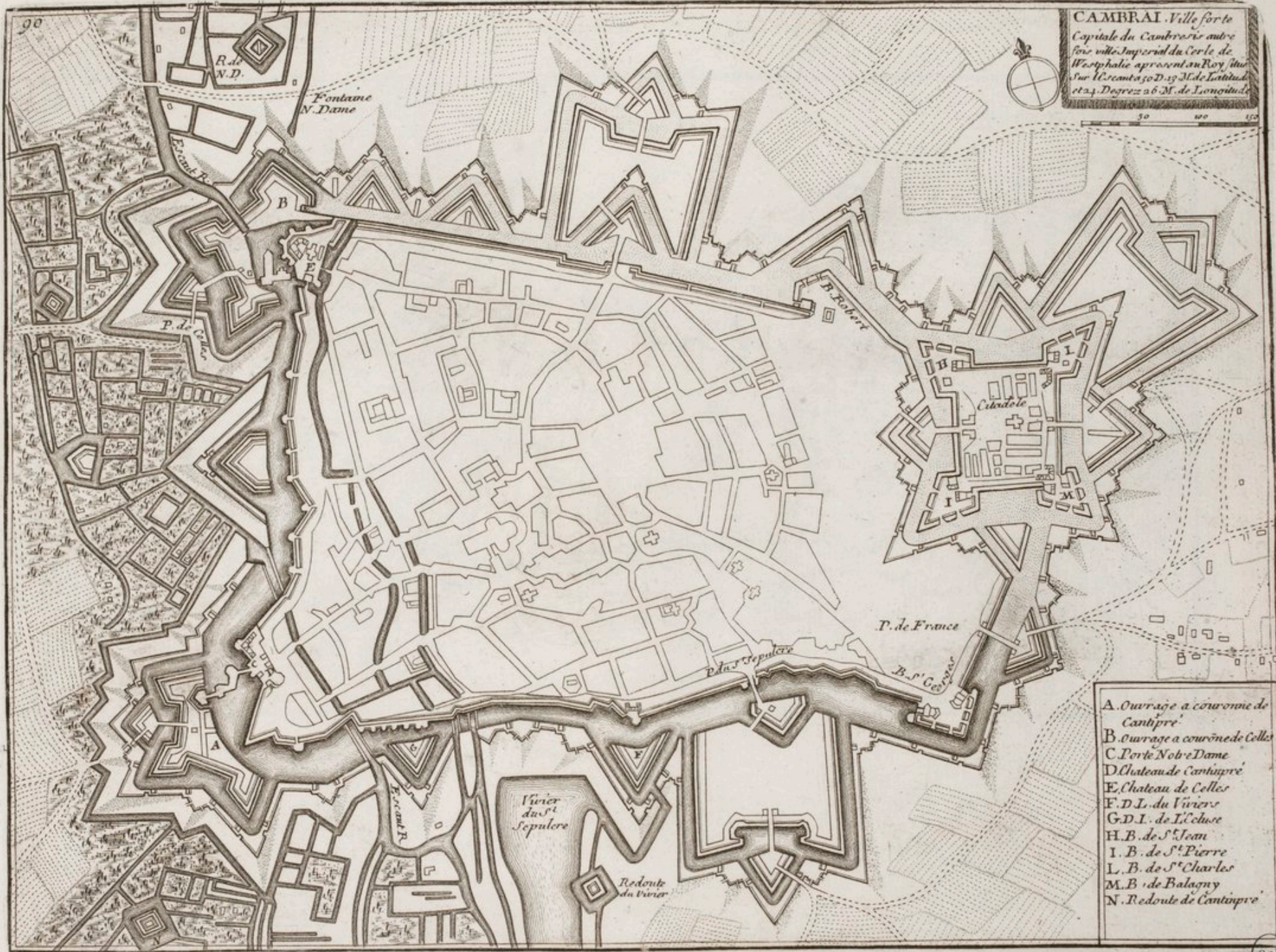
ANVERS, Antwerpen en Flamand Belle et Grande Ville des Pays Bas a 51. Degrez 17. Minutes de Latitude et 25. Degrez 38. Minu. de Longitude. Situee sur la Riviere de l'Escaut. le Marquisat du S^t Empire qui est une des 17. Provinces ne consiste qu'en cette Ville et ces Environs. Elle a Titre d'evêché, l'a-mieux Port de Mer. Une Citadelle bastie sous le Regne de Philippe Roy d'Espagne sous la Domination du quel elle est encore.

A PARIS,
 Chez le S^r De Fer, Isle du Palais
 quay de l'Orloge a la Sphere Royale.
 Avec Privilège du Roy.
 Eschelle de 300. Toises.
 20 200 250 300 350

H. van Loon sculp.

ARS



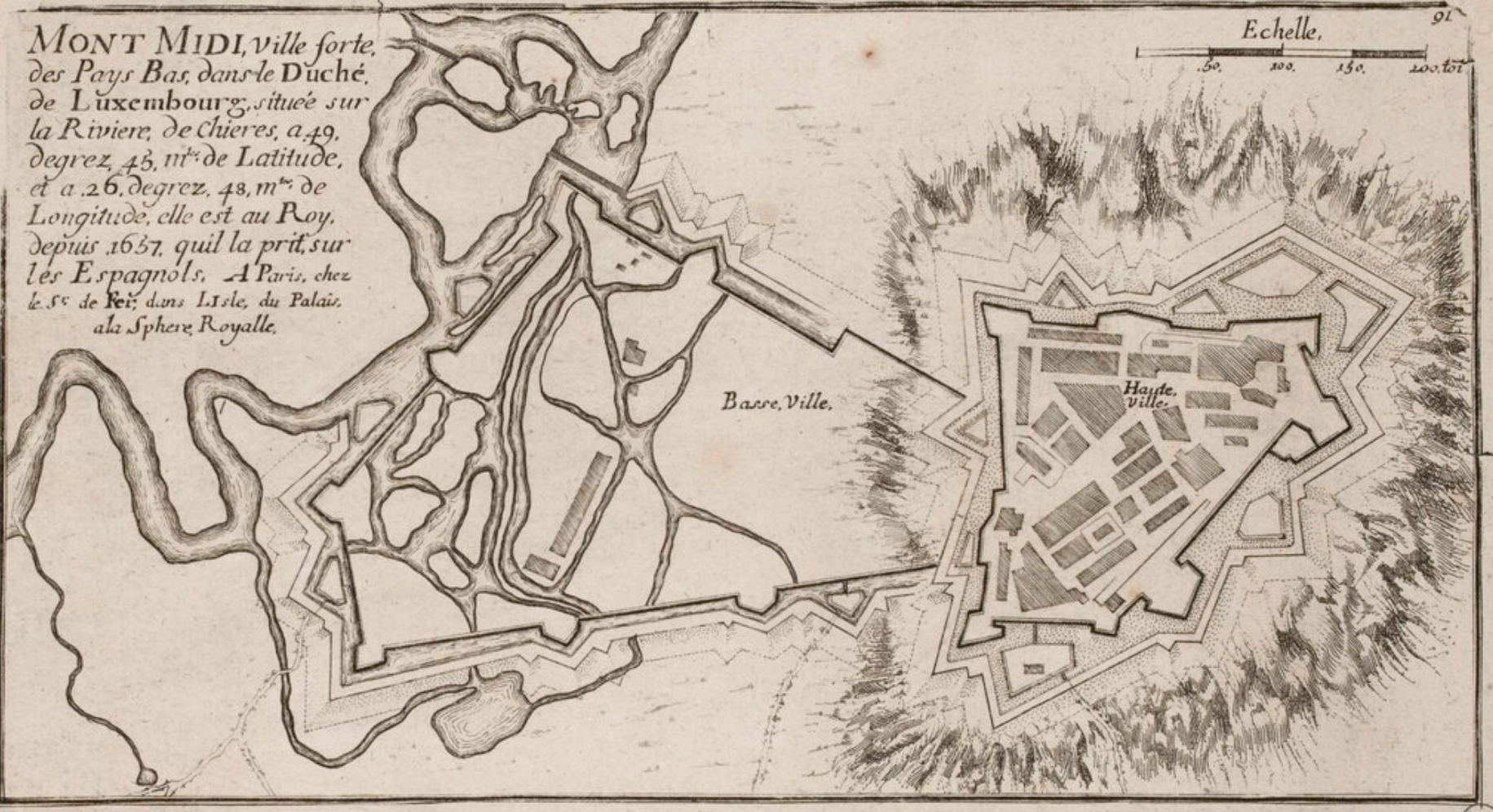


BNF
ARS



Handwritten text in the top left corner, likely a title or reference number, including the word "Plan".

Handwritten text in the bottom left corner, possibly a legend or scale, including the word "Scale".



*MONT MIDI, ville forte,
des Pays Bas, dans le Duché
de Luxembourg, située sur
la Riviere, de Chieres, a. 49.
degrez, 48, m^{rs} de Latitude,
et a. 26. degrez, 48, m^{rs} de
Longitude, elle est au Roy,
depuis 1657. qu'il la prit, sur
les Espagnols. A Paris, chez
le S^r de Fer; dans LIste, du Palais,
ala Sphere Royale.*

Echelle.

91

Basse-Ville.

Haute-Ville.

DAP
AKG



- Renvoy.**
1. Bastion de Bourlemont.
 2. Bastion de S^{te} Marie.
 3. Bast. Camus.
 4. B. de S^{te} Jos.
 5. B. de Baigue.
 6. B. de Louvois.
 7. B. du S^{te} Esprit.
 8. Reduit du S^{te} Esprit.
 9. Ouvrage derrier le S^{te} Esprit.
 10. Haut Bast de Gront.
 11. Demi Bast. de Jacobus.
 12. Bast. du Chateau.
 13. Cavaliers.
 14. Contre garde.
 15. Demi Lune de la Forte Neuve.
 16. Contre garde de S^{te} Marie.
 17. Demi Lune.
 18. Contre garde de Lowigny.
 19. Demi Lune.
 20. Contre garde.
 21. Ouvrage Crenelle.
 22. Fausse Bray.

- Renvoy.**
23. Bas Bast. de Gront.
 24. Chateau de Munster.
 25. Fausse Bray.
 26. Porte du Pasfendal Casematte.
 27. Vieux Ouvrage a Corne.
 28. Premier Porte de Pasfendal.
 29. Redoutes Neuvres.
 30. Redoutes Vieilles.
 31. Demi lune de Bourbonnois.
 32. Redoute de Bourbonnois.
 33. Cornuchon.
 34. Demi Lune.
 35. Redoute de Gront.
 36. Nouvelles Cazernes.
 37. Redoute au bout de Munster.
 38. Ouvrage de la hauteur du Parc.
 39. Ouvrage de la hauteur de Pasfendal.
 40. Les Communications.




LUXEMBOURG.
 Ville Forte Capitale du Duché de meme nom une des 17 Provinces des Pais Bas Située sur la Petite Riviere d'Alb, a 49. Degrez 44 Minut. de Latitude, et a 27. Degrez 30 Minut. de Long: Son nom vien de ce que ses Habitans Adoroient autrefois le Soleil, Charles Quint l'apprit en 1544. et les Espagnols l'ont gardée Jusquen 1684. que M^{le} le Mareschal de Crequi la prit pour le Roy, apres quelques Jours de Trenchée ouverte, les traveaux qu'on y a faits depuis l'ont rendue une Place Imprenable.

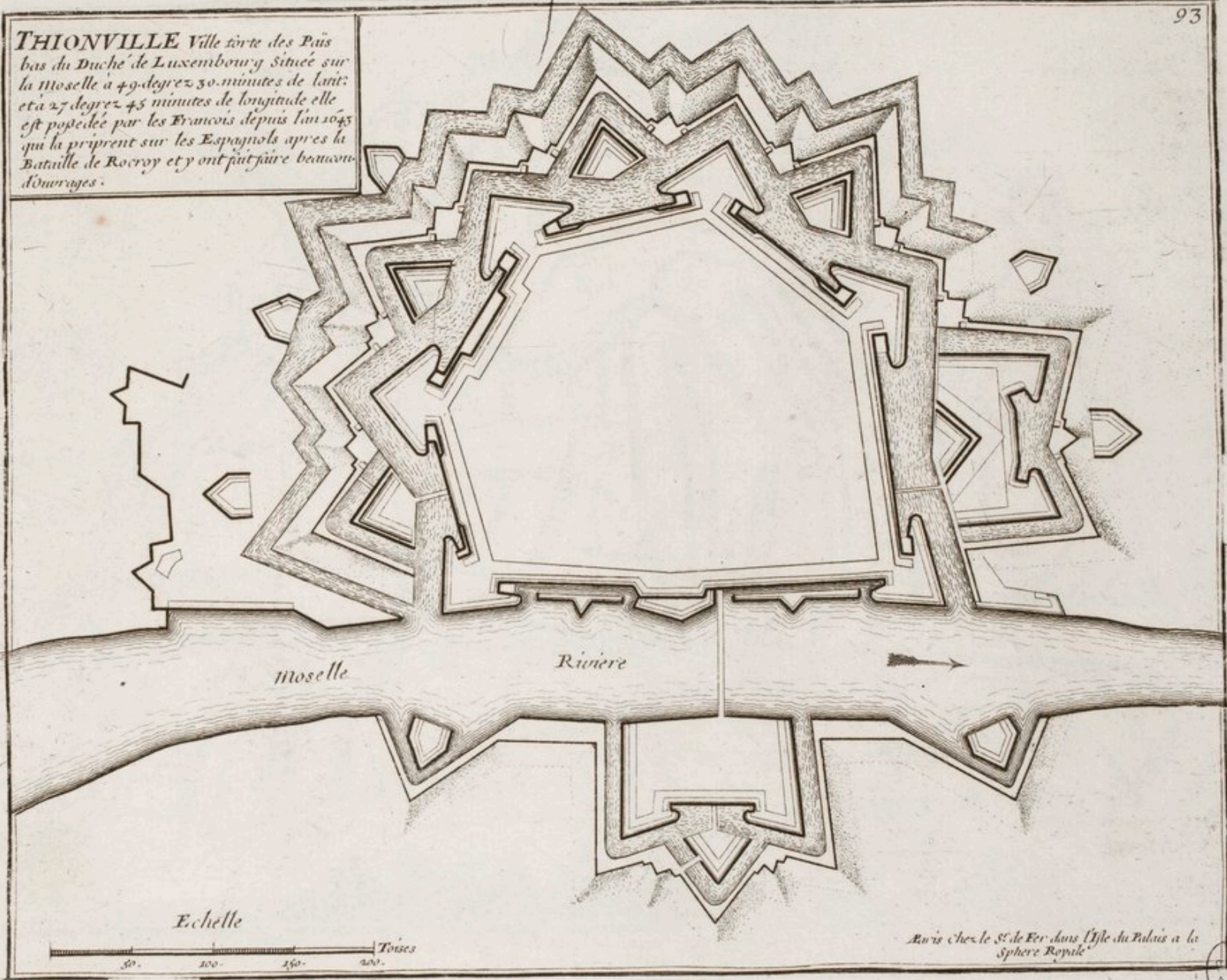
Echelle de 150 Toises

H. van Loon sculp.

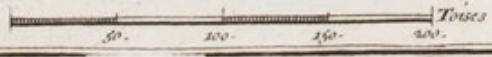
BIB. ARS



THIONVILLE Ville forte des Pays
 bas du Duché de Luxembourg située sur
 la Moselle à 49-degrés 30. minutes de latitude
 et à 27-degrés 45 minutes de longitude elle
 est possédée par les François depuis l'an 1643
 qui la prirent sur les Espagnols après la
 Bataille de Rocroy et y ont fait faire beaucoup
 d'ouvrages.



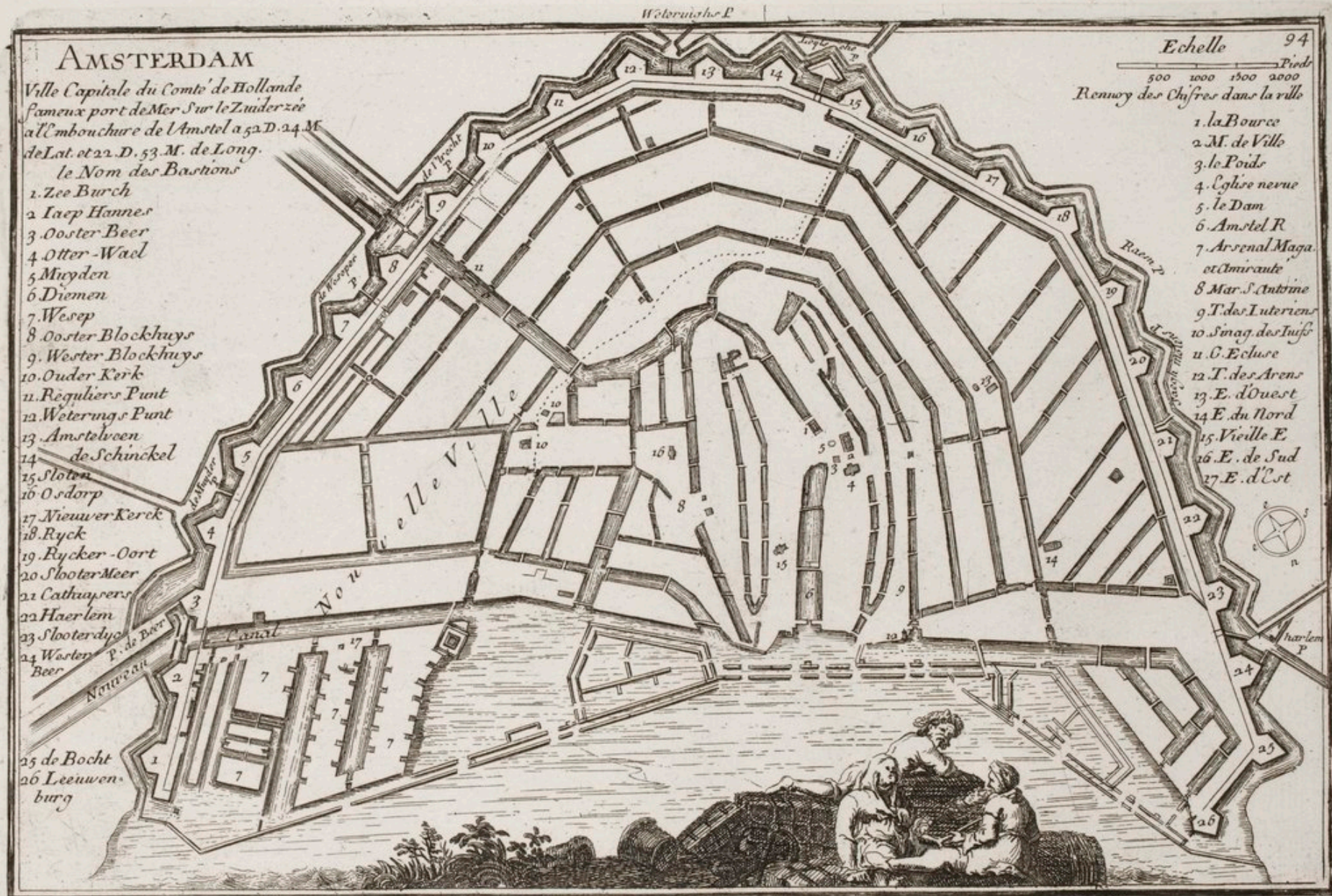
Echelle



Paris chez le Sr. de Fer dans l'Isle du Palais à la
 Sphere Royale







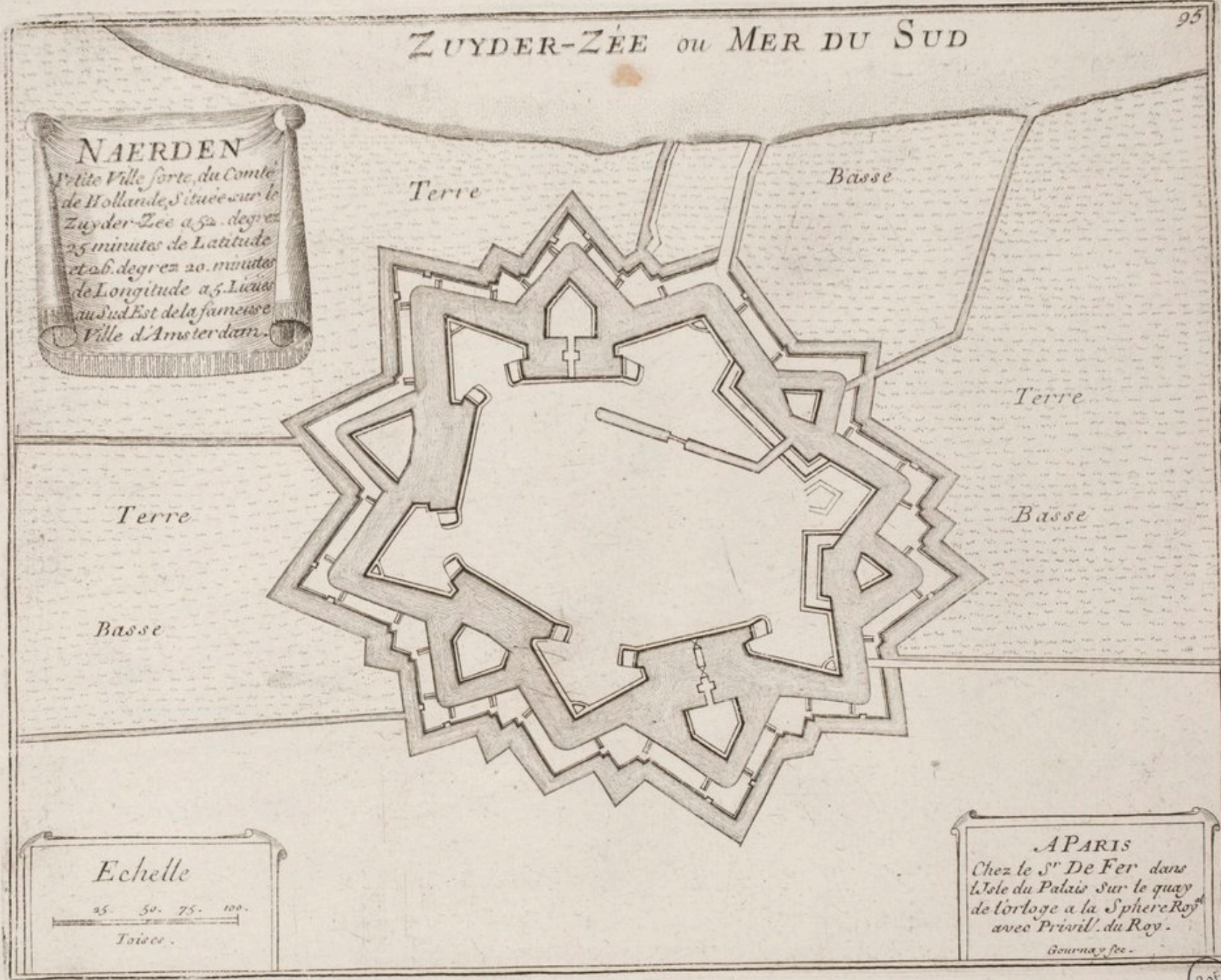
BNF
493



ZUYDER-ZÉE ou MER DU SUD

95

NAERDEN
Petite Ville forte, du Comté
de Hollande, située sur le
Zuyder-Zée a 52. degres
25 minutes de Latitude
et 26. degres 20. minutes
de Longitude a 5. Lieues
au Sud Est de la fameuse
Ville d'Amsterdam.



Echelle
25 50 75 100
Toises.

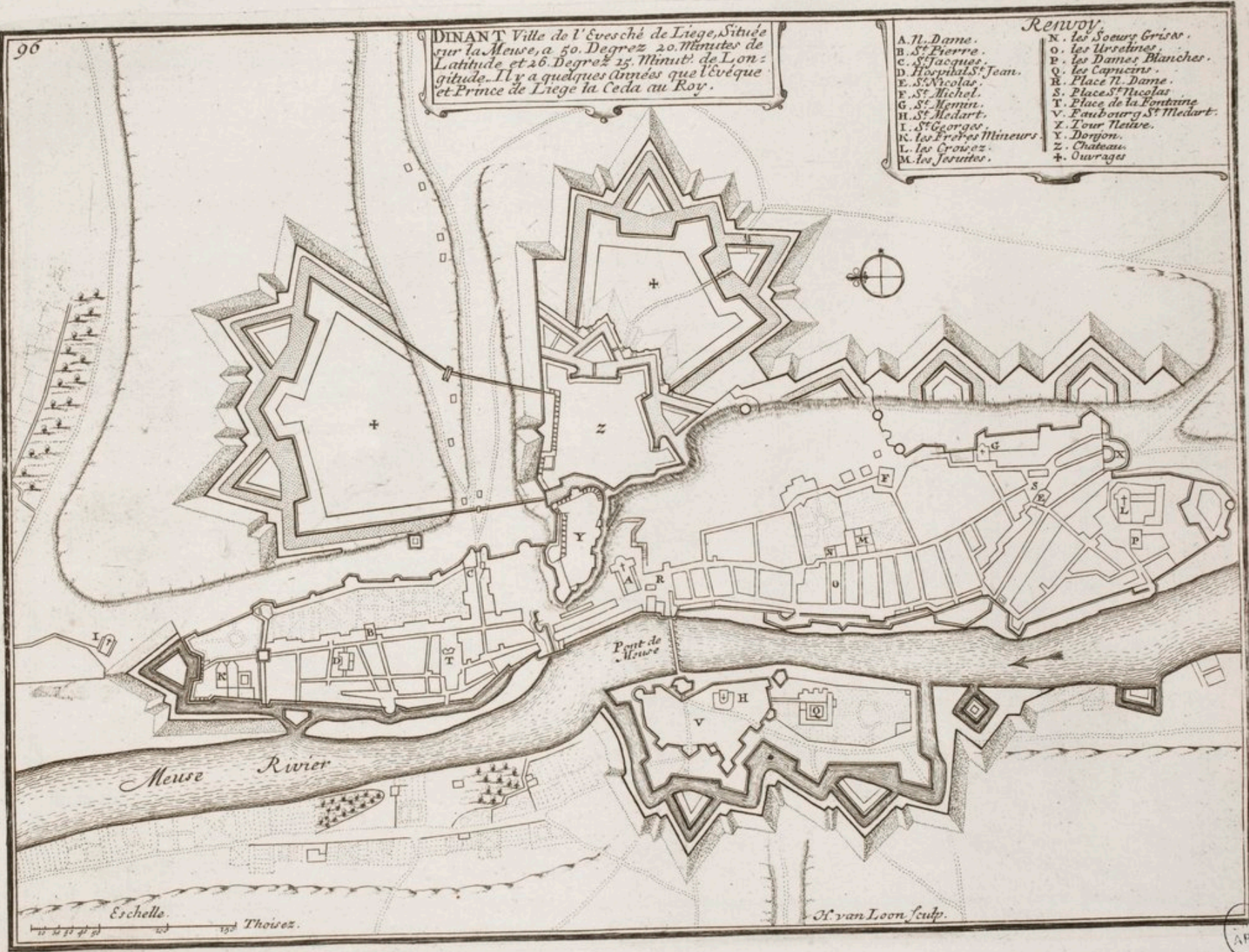
A PARIS
Chez le Sr De Fer dans
l'Isle du Palais sur le quay
de l'orloge a la Sphere Roy.
avec Privil. du Roy.
Gournay fec.

Bof
4RS



DINANT Ville de l'Evêché de Liege, Située sur la Meuse, a 50. Degrez 20. Minutes de Latitude et 26. Degrez 25. Minut. de Longitude. Il y a quelques Armes que l'Evêque et Prince de Liege la Ceda au Roy.

- Renvoy*
- | | |
|------------------------|--------------------------|
| A. N. Dame. | N. les Soeurs Grises. |
| B. St Pierre. | O. les Ursulines. |
| C. St Jacques. | P. les Dames Blanches. |
| D. Hospital St Jean. | Q. les Capucins. |
| E. St Nicolas. | R. Place N. Dame. |
| F. St Michel. | S. Place St Nicolas. |
| G. St Memin. | T. Place de la Fontaine. |
| H. St Medart. | V. Faubourg St Medart. |
| I. St Georges. | Y. Tour Neuve. |
| K. les Freres Mineurs. | Z. Doyon. |
| L. les Croix. | Z. Chateau. |
| M. les Jesuites. | + Ouvrages. |

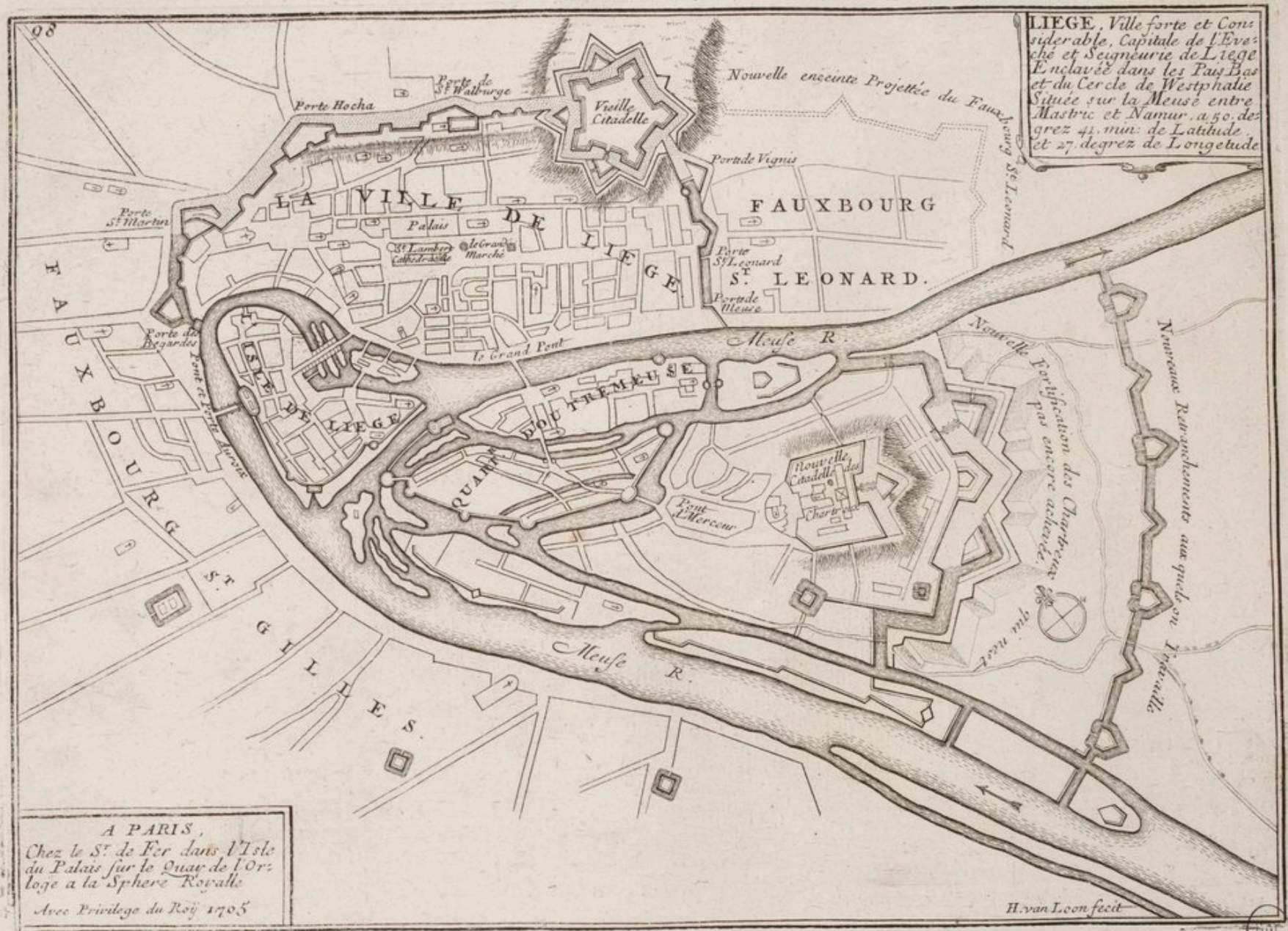


Eschelle. 150 Toises.

H. van Loon sculp.

ARS





LIEGE, Ville forte et Considerable, Capitale de l'Evêché et Seigneurie de Liege Enclavé dans les Pays Bas et du Cercle de Westphalie Située sur la Meuse entre Mastic et Namur. a 50. degrez 41. min. de Latitude et 27. degrez de Longitude

A PARIS,
Chez le S^r de Fer dans l'Isle
du Palais sur le Quai de l'Or
loge a la Sphere Royale
Avec Privilege du Roy 1705

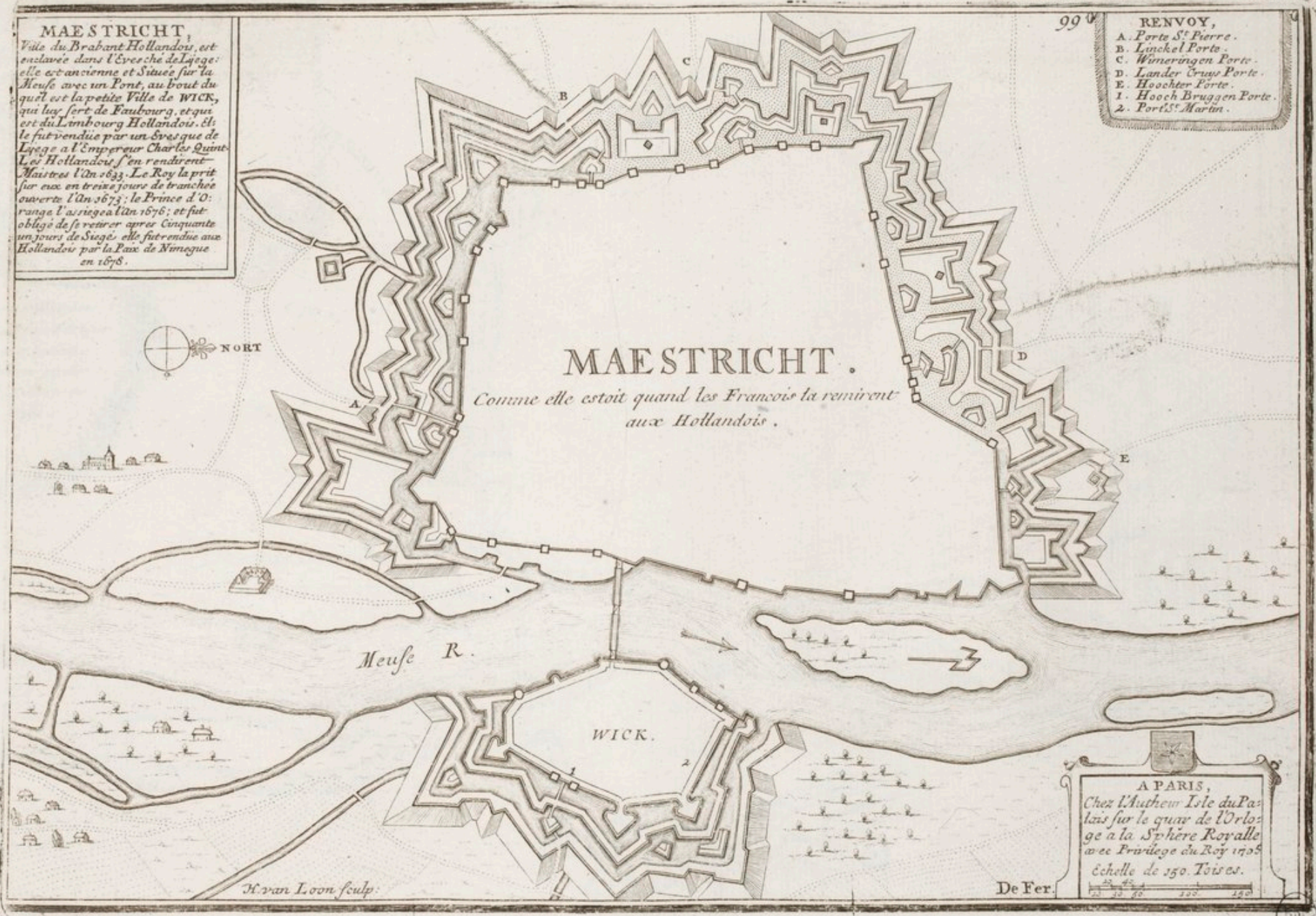
H. van Leen fecit

647
425



MAESTRICHT
*Ville du Brabant Hollandois, est
 enclavée dans l'Evêché de Liège;
 elle est ancienne et située sur la
 Meuse avec un Pont, au bout du
 quel est la petite Ville de WICK,
 qui lui sert de Faubourg, et qui
 est du Limbourg Hollandois. Et
 le fut vendue par un Evêque de
 Liège à l'Empereur Charles Quint.
 Les Hollandois s'en rendirent
 Maîtres l'an 1633. Le Roy la prit
 sur eux en treize jours de tranchée
 ouverte l'an 1673; le Prince d'Or-
 range l'assiégea l'an 1676; et fut
 obligé de se retirer après cinquante
 un jours de Siège, elle fut rendue aux
 Hollandois par la Paix de Nimègue
 en 1678.*

99
RENOY,
 A. Porte S^t Pierre.
 B. Lunckel Porte.
 C. Wimeringen Porte.
 D. Lander Cruus Porte.
 E. Hoochter Porte.
 1. Hooch Bruggen Porte.
 2. Port S^t Martin.




MAESTRICHT.
*Comme elle estoit quand les Francois la remirent
 aux Hollandois.*

A PARIS,
 Chez l'Authew Isle du Pa-
 lais sur le quai de l'Orlo-
 ge a la Sphère Royale
 avec Privilège du Roy 1705
 Echelle de 150 Toises.

H. van Loon sculp.

De Fer.

ARS



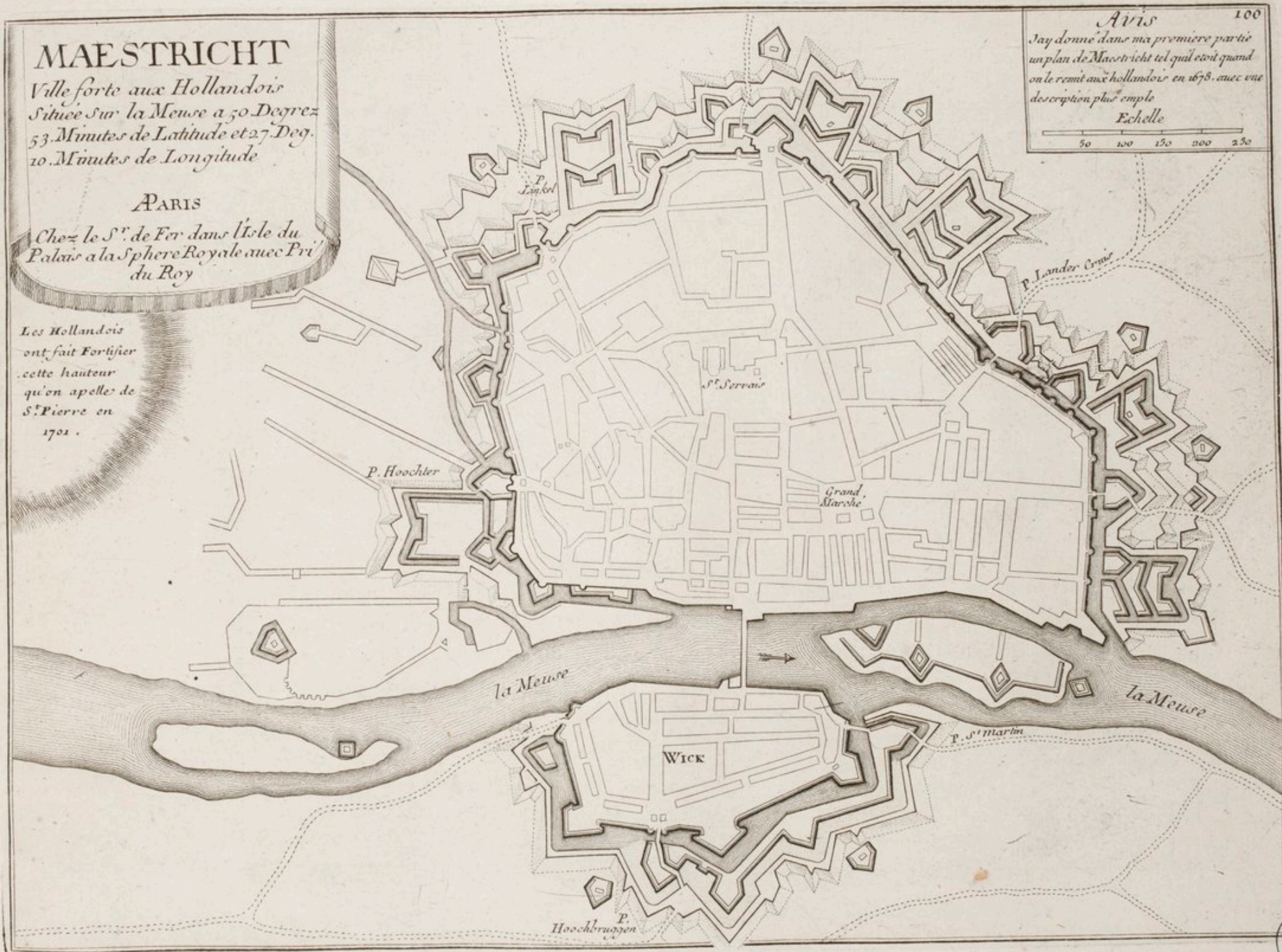
MAESTRICHT

Ville forte aux Hollandois
Située sur la Meuse à 50. Degrez
53. Minutes de Latitude et 27. Deg.
10. Minutes de Longitude

PARIS

Chez le S^r. de Fer dans l'Isle du
Palais a la Sphere Royale avec Pri
du Roy

Les Hollandois
ont fait Fortifier
cette hauteur
qu'on appelle de
S^t. Pierre en
1702.



Avis


100

Jay donné dans ma premiere partie
un plan de Maastricht tel qu'il étoit quand
on le remit aux hollandois en 1678. avec une
description plus ample

Echelle

50 100 150 200 250

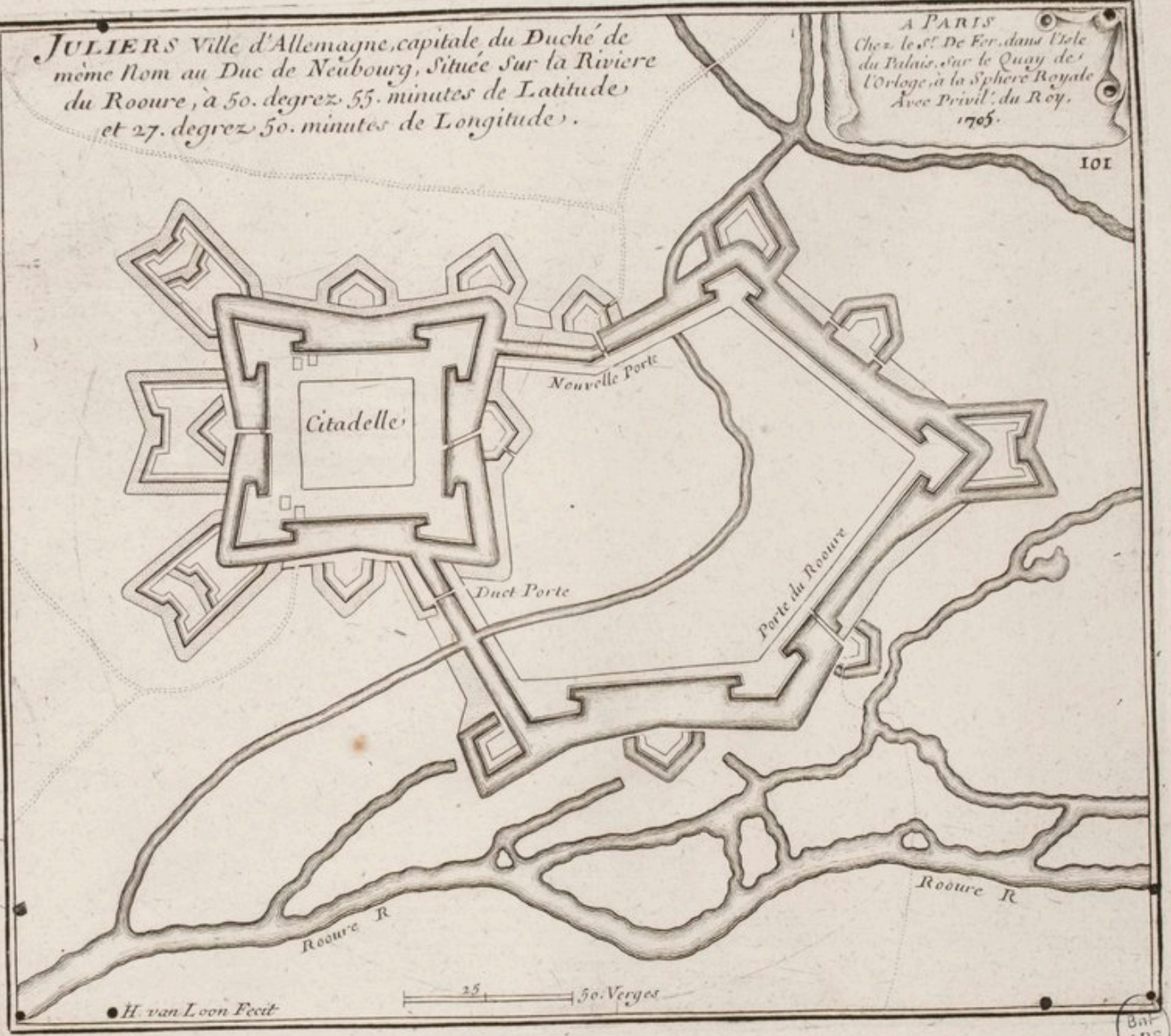
EnF
ARS



*JULIERS Ville d'Allemagne, capitale du Duché de
même nom au Duc de Neubourg, Située sur la Riviere
du Rooure, à 50. degrez. 55. minutes de Latitude,
et 27. degrez. 50. minutes de Longitude.*

*A PARIS
Chez le s^r. De Fer, dans l'Isle
du Palais, sur le Quay de
l'Orloge, à la Sphère Royale
Avec Privil' du Roy.
1765.*

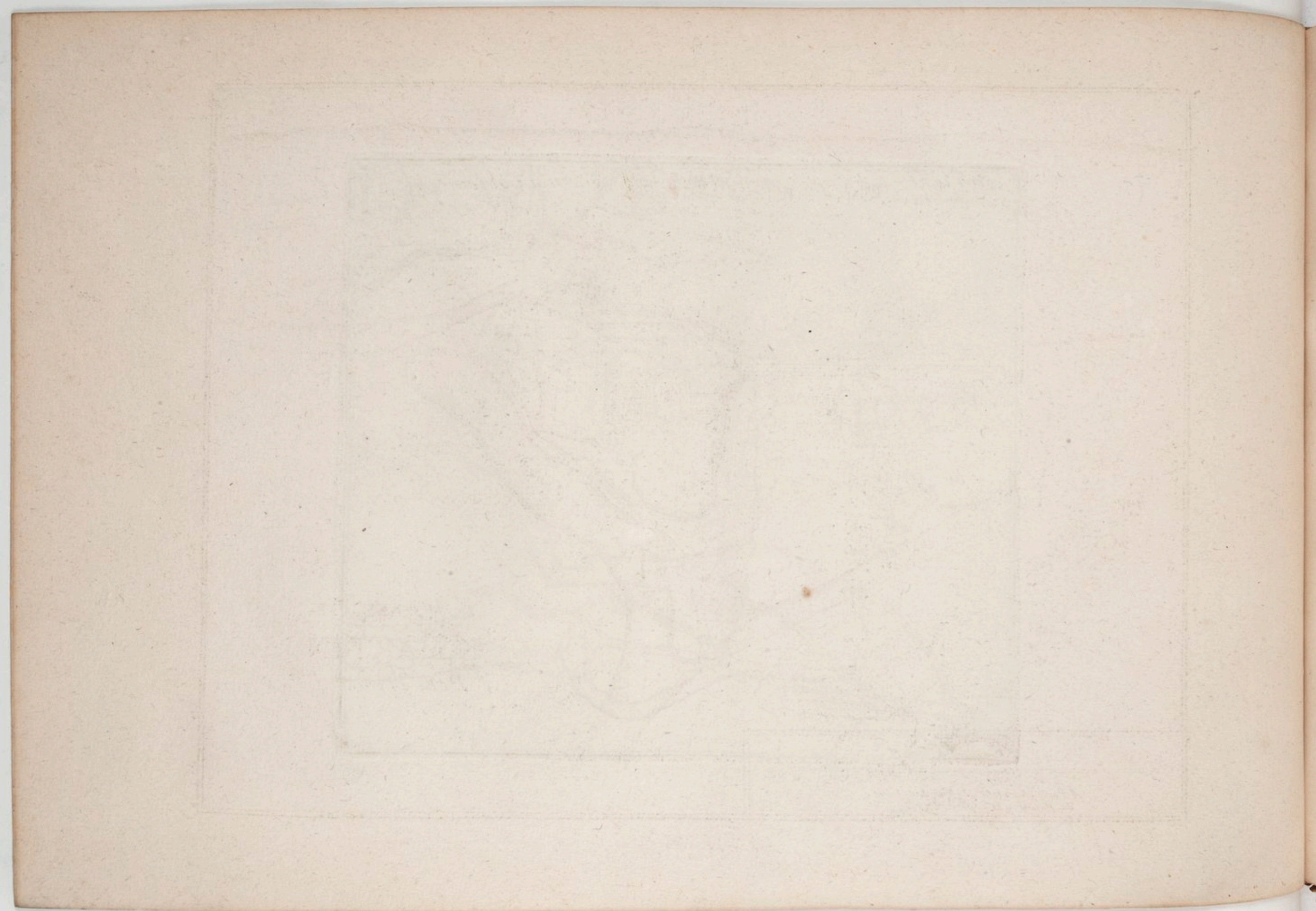
101



H. van Loon Fecit

25 50 Verges

Bnr
ARS



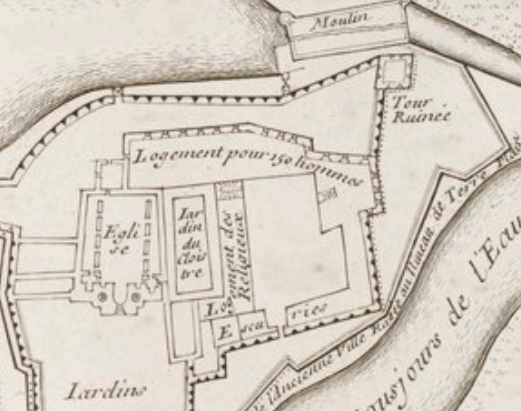
Riviere de la Moselle qui tombe dans le Rhein a Coblens a 18 heures de cette Abbaye



PARTIE DE LA VILLE DE TREVES

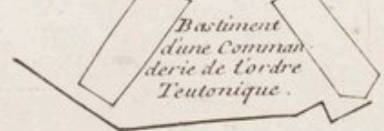
Esplanade entre la Ville et l'Abbaye

Muraille de la Ville




Ancien Fosse ou il y a toujours de l'Eau

L'ABBAYE DE S^T. MARTIN Pres Treves.




Eschelle



A Paris chez le S^r. de Fer dans l'Isle du Palais a la Sphere Royale.







ERMANSTEIN Chateau
deuant la Ville de Co-
blentz il y a une maison de
l'Archeueque de

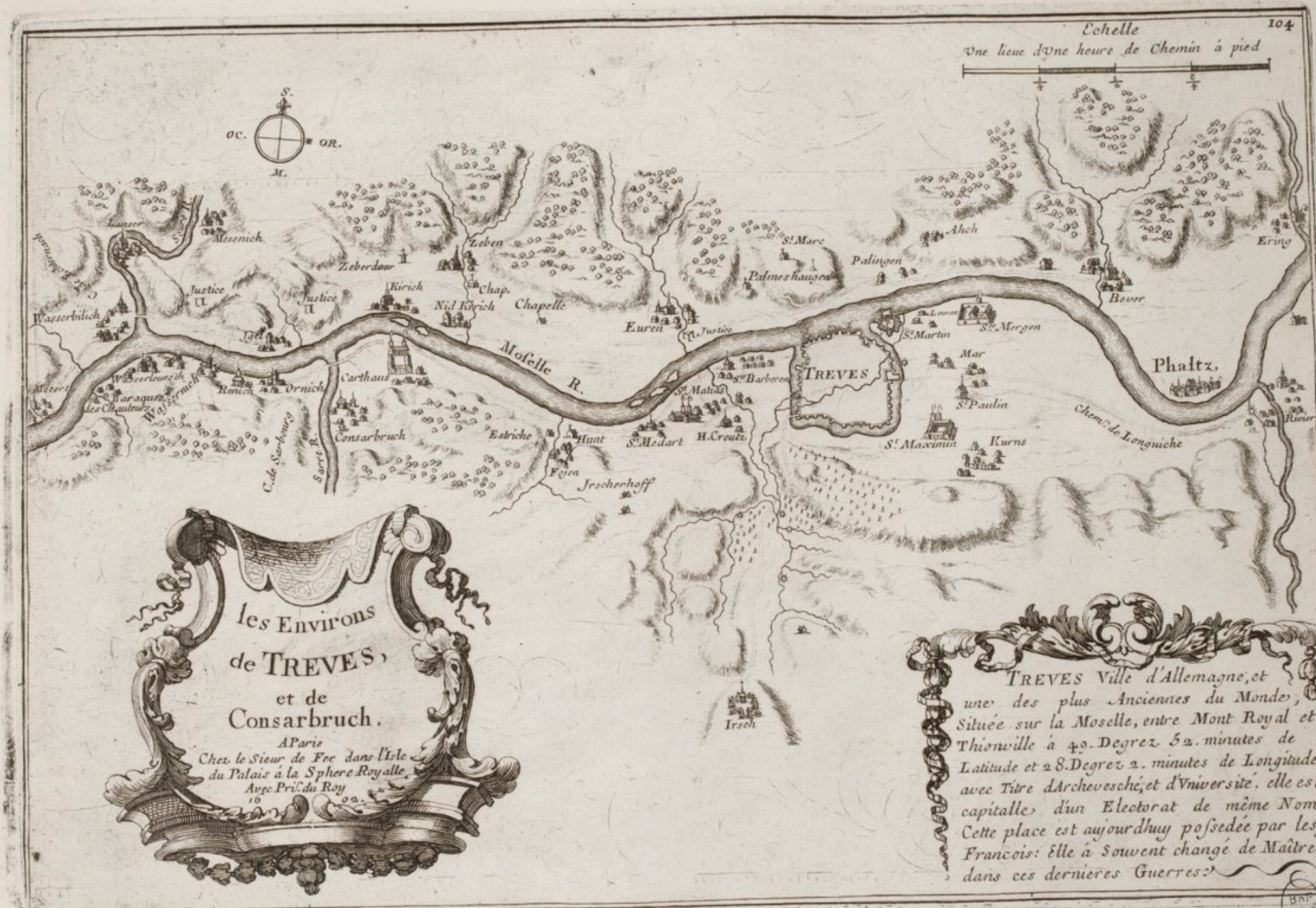
tres fort situe sur le Rhein
bleutz dans lequel
Plaisance a
Treves.

COBLENTZ
Ville d'Allemagne, de l'Archeve-
che de Treves, situee a 50. degrez
25. minutes de Latitude, et 29.
degrez 10. minutes de Longi-
tude; au Conflans de la Mo-
selle avec le Rhein deuant
le fameux Chateau
d'Ermanstein.

A PARIS,
Chez le Sr. De Fer, dans l'Isle
du Palais, sur le Quay de l'Or-
loge, a la Sphere Royale.
Avec Privil. du Roy
1705.



Echelle
Une lieue d'Une heure de Chemin à pied




les Environs
de TREVES,
et de
Consarbruch.

A Paris
Chez le Sieur de Foe dans l'Isle
du Palais à la Sphere Royale
Avec Priv. du Roy

TREVES Ville d'Allemagne, et
une des plus Anciennes du Monde,
Située sur la Moselle, entre Mont Royal et
Thionville à 49. Degrez 52. minutes de
Latitude et 28. Degrez 2. minutes de Longitude,
avec Titre d'Archevesché, et d'Université. elle est
capitale d'un Electorat de même Nom.
Cette place est aujourd'hui possédée par les
Francois: Elle a souvent changé de Maître
dans ces dernières Guerres.







Montagne escarpie de Starckenbourg.

MONT-ROYAL, Est une Fortresse Nouvelle, Bastie par le Roy Sur la Moselle a 50. Degrez de Latitude, et a 28. Degrez 30. Minutes de Longitude, dans la presqu Isle de Traben, Sur un Rocher Escarpé, et presque entourée de la Riviere: elle est du Comté Ulterieur de Sponheim, Enclavée dans l'Electorat de Treves: Vis a Vis Trarbach, et tres Importante pour sa Situation entre Treves et Coblentz.


Ennerich
Ruisseau
Camerer
Village Demoty
Caric
Cuway
Lutrich
Fontaine
Traben
TRARBACH
Volf
Richepack
la Moselle R.
Greff
Wolf.B.

Echelle de 240. Toises
50 100 150 200 250

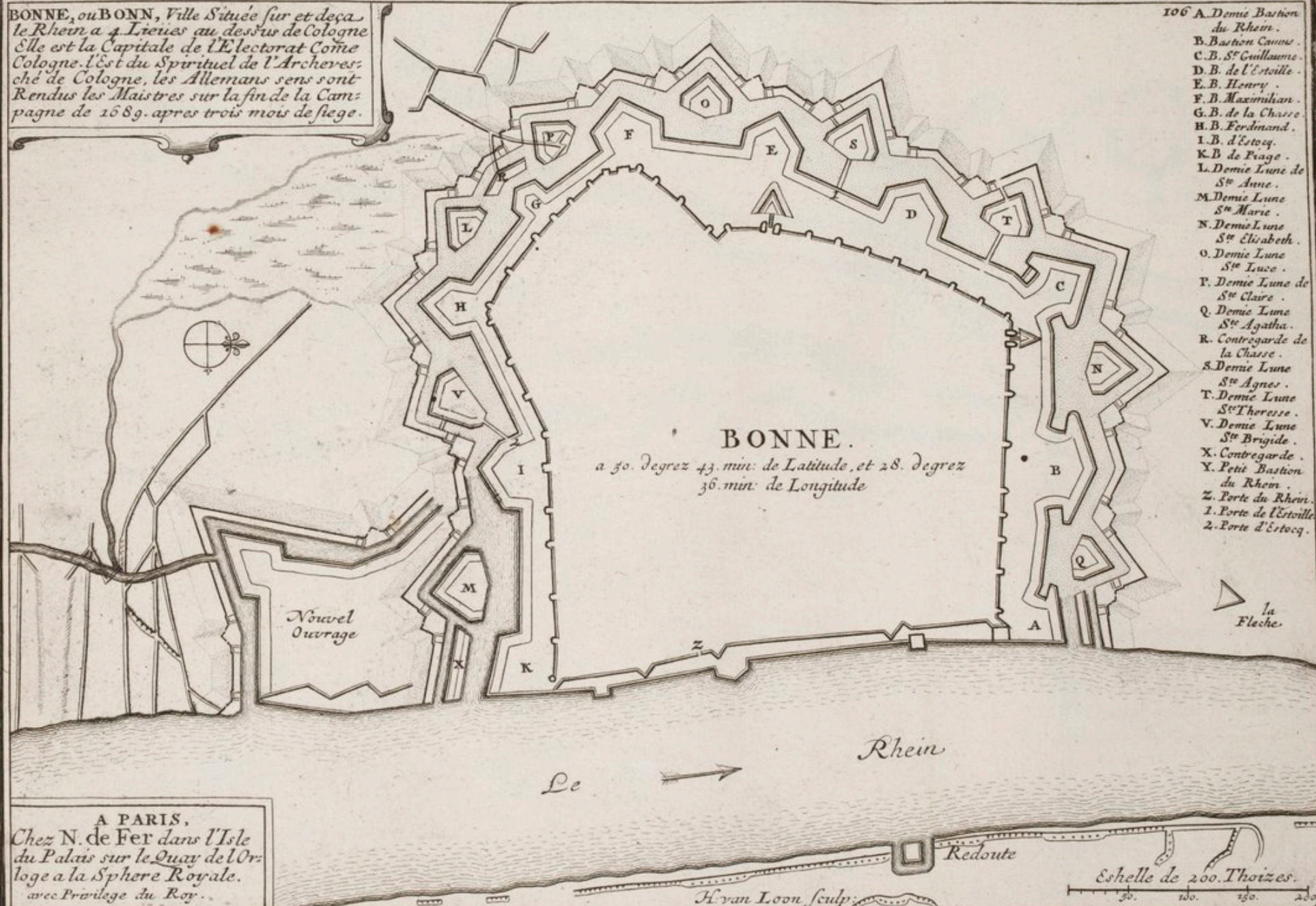
A PARIS,
Chez S^r De Fer, dans
l'Isle du Palais sur
le Quay de l'Orloge a
la Sphere Royale;
avec Privilege du Roy

H. van Loon scul.

BIB
ARS



BONNE, ou BONN, Ville Située sur et deça
 le Rhein a 4 Lieues au dessus de Cologne
 Elle est la Capitale de l'Electorat Comte
 Cologne. l'Est du Spirituel de l'Archeves-
 ché de Cologne, les Allemans sens sont
 Rendus les Maistres sur la fin de la Cam-
 pagne de 1689. apres trois mois de siege.



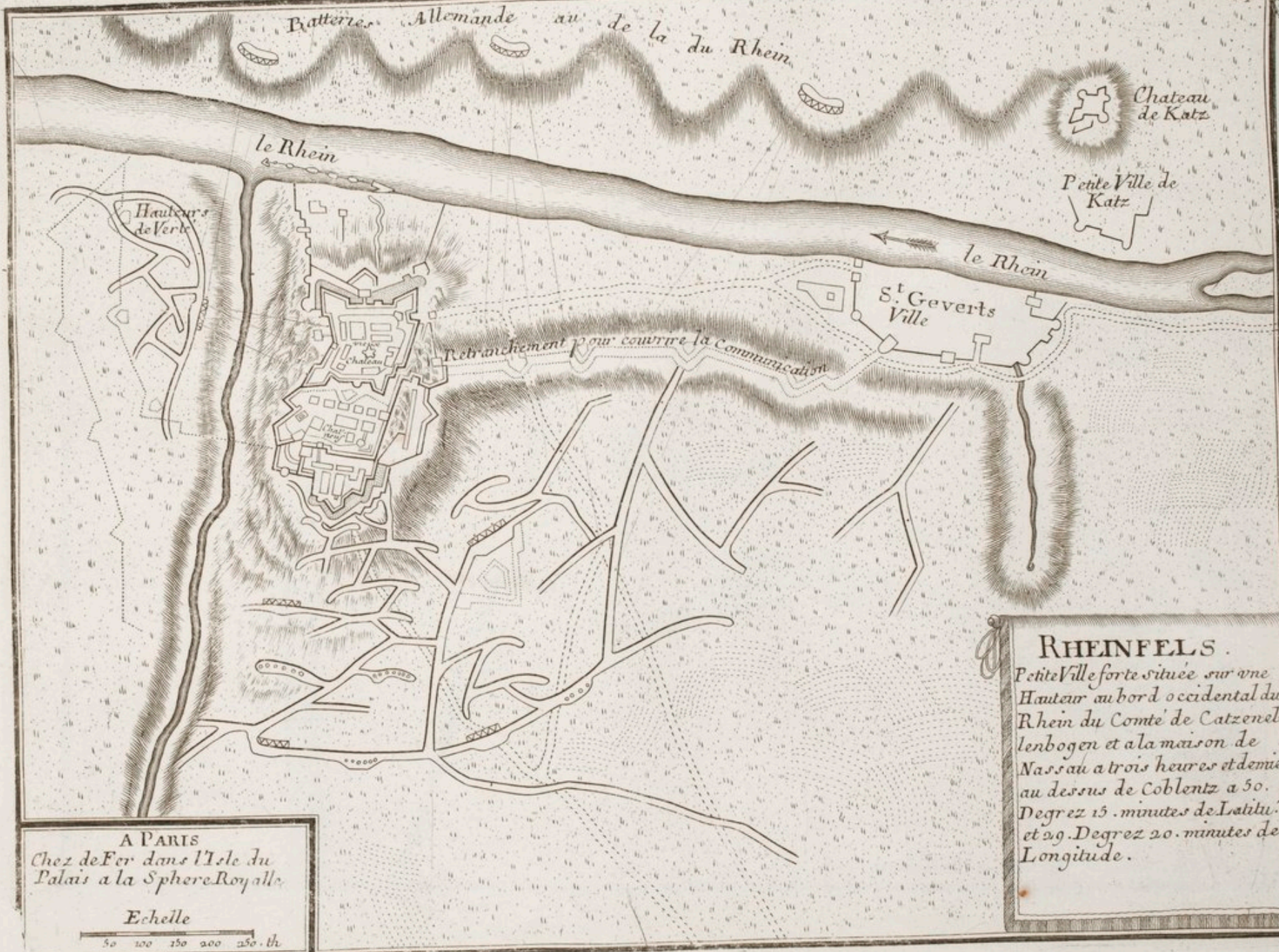
- 106
- A. Demie Bastion du Rhein.
 - B. Bastion Canon.
 - C. B. St Guillaume.
 - D. B. de l'Estocq.
 - E. B. Henry.
 - F. B. Maximilian.
 - G. B. de la Chasse.
 - H. B. Ferdinand.
 - I. B. d'Estocq.
 - K. B. de Piage.
 - L. Demie Lune de St Anne.
 - M. Demie Lune St Marie.
 - N. Demie Lune St Elisabeth.
 - O. Demie Lune St Luc.
 - P. Demie Lune de St Claire.
 - Q. Demie Lune St Agatha.
 - R. Contregarde de la Chasse.
 - S. Demie Lune St Agnes.
 - T. Demie Lune St Therese.
 - V. Demie Lune St Brigide.
 - X. Contregarde.
 - Y. Petit Bastion du Rhein.
 - Z. Porte du Rhein.
 - 1. Porte de l'Estocq.
 - 2. Porte d'Estocq.

A PARIS,
 Chez N. de Fer dans l'Isle
 du Palais sur le Quay de l'Or-
 loge a la Sphere Royale.
 avec Privilège du Roy.

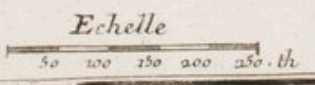
H. van Loon sculp.

F
 4RS





A PARIS
 Chez de Fer dans l'Isle du
 Palais a la Sphere Royale.



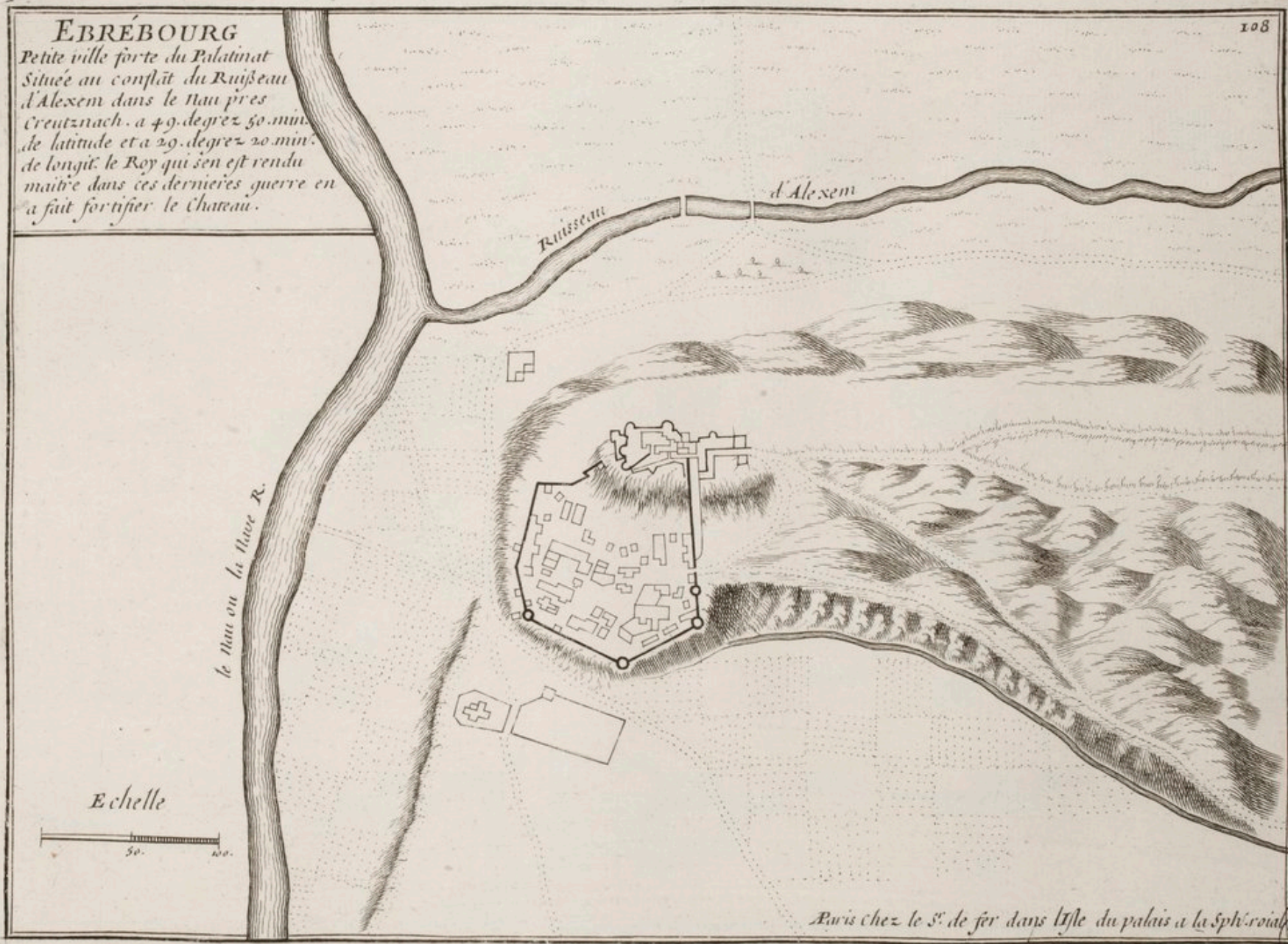
RHEINFELS.
 Petite Ville forte située sur une
 Hauteur au bord occidental du
 Rhein du Comté de Catzenel-
 lenbogen et a la maison de
 Nassau a trois heures et demie
 au dessus de Coblentz a 50.
 Degrez 15. minutes de Latitu-
 et 29. Degrez 20. minutes de
 Longitude.

DE
 ARS




EBREBOURG

Petite ville forte du Palatinat
 Située au conflant du Ruisseau
 d'Alexem dans le Nau près
 Creutznach. a 49. degrez 50. min.
 de latitude et a 29. degrez 20. min.
 de longit. le Roy qui s'en est rendu
 maître dans ces dernières guerre en
 a fait fortifier le chateau.




Echelle



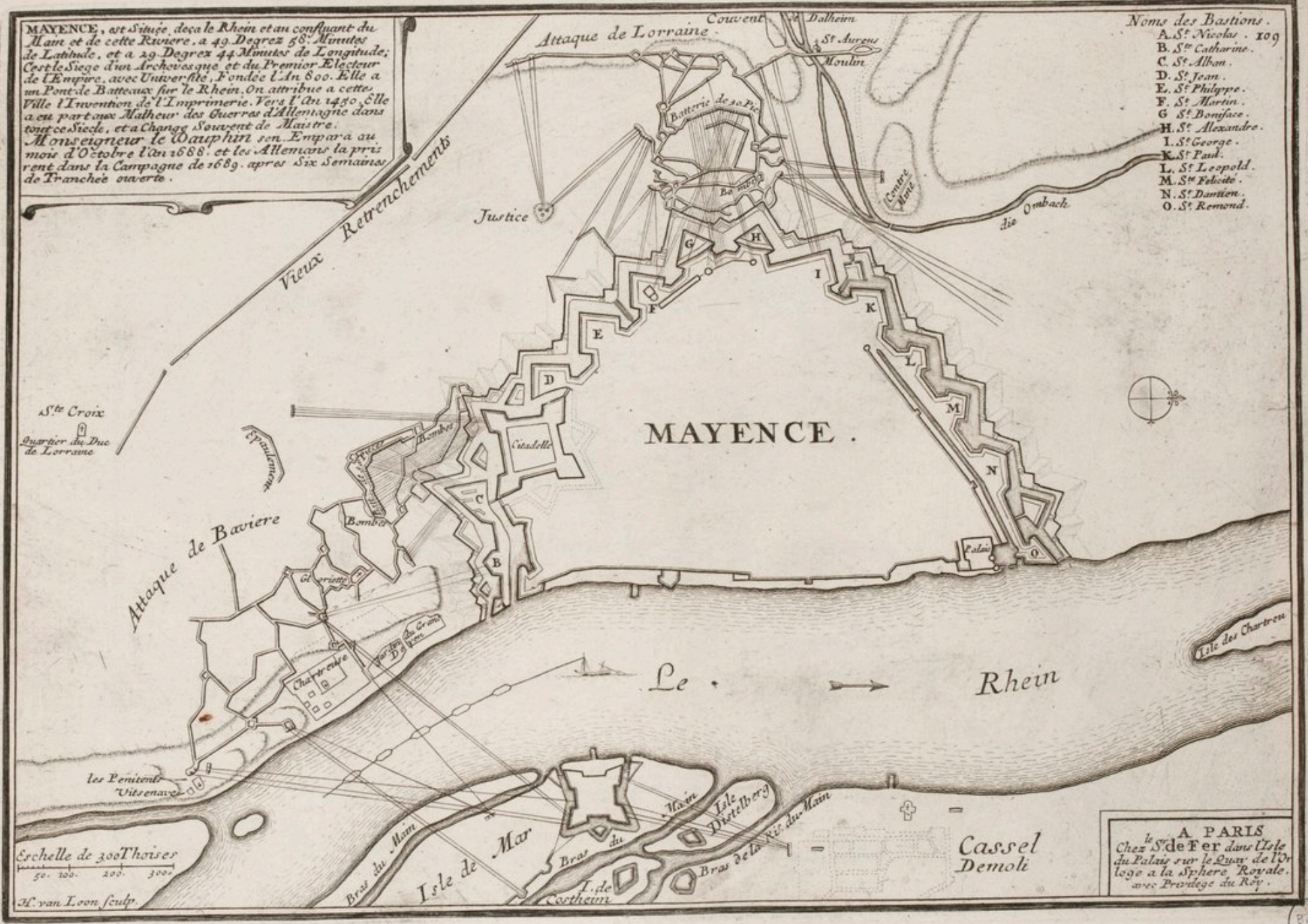
Remarquez chez le S. de fer dans l'isle du palais a la Sph. roiale

MF
1715




MAYENCE, est Située, deça le Rhein et au confluent du Main et de cette Riviere. a 49. Degrez 58. Minutes de Latitude, et a 29. Degrez 44. Minutes de Longitude; Cest le Siege d'un Archevesque et du Premier Electeur de l'Empire, avec Univer-sité, Fondée l'An 800. Elle a un Pont de Bateaux sur le Rhein. On attribue a cette Ville l'Invention de l'Imprimerie. Vers l'An 1430. Elle a eu part aux Malheur des Guerres d'Allemagne dans tout ce Siecle, et a Change Souvent de Maistre. Monseigneur le Dauphin sen. Empara au mois d'Octobre l'An 1688. et les Allemans la prirent dans la Campagne de 1689. apres six Semaines de Tranchée ouverte.

- Noms des Bastions.
- A. S^t Nicolas . 109
 - B. S^{te} Catharine.
 - C. S^t Alban.
 - D. S^t Jean.
 - E. S^t Philippe.
 - F. S^t Martin.
 - G. S^t Boniface.
 - H. S^t Alexandre.
 - I. S^t George.
 - K. S^t Paul.
 - L. S^t Leopold.
 - M. S^{te} Felice.
 - N. S^t Damien.
 - O. S^t Remond.



A PARIS
 Chez S^r de Fer dans l'Isle
 du Palais sur le Quay de l'Or
 loge a la Sphere Royale.
 avec Privilège du Roy.

BAF
 ARS





PHILISBOURG

*Ville tres Forte, situee au de la du Rhem
de l'Evêché de Spire a 49 Degres 3
Minutes de Latitude et 30 Degres 25
Minutes de Longitude les Allemans
s'en rendirent maîtres en 1676.
Monseigneur le Dauphin la prit
sur eux l'an 1688. et cest par cette
siemens conqueste que ce
Prince a commencee ses
Campagnes*

Marais

Flaque d'eau

Marais

Marais

Rhein R

Echelle

50 100 150 to


BnF
AP5





H. van Loon fecit

mf
ARS




FRANCFORT sur le Main Ville
Imperial d'Allemagne assez Forte
et tres Marchande Située sur la Riv.
du Main dans le Territoire de Mème
nom a 30 degrez 20 minutes de
Longitude et a 50 degrez 5 minutes
de Latitude.



A Paris Chez le Sr. de Fer, aux Isles du Palais a la Sphere Royale
avec Privilège du Roy 1705

BNF
493






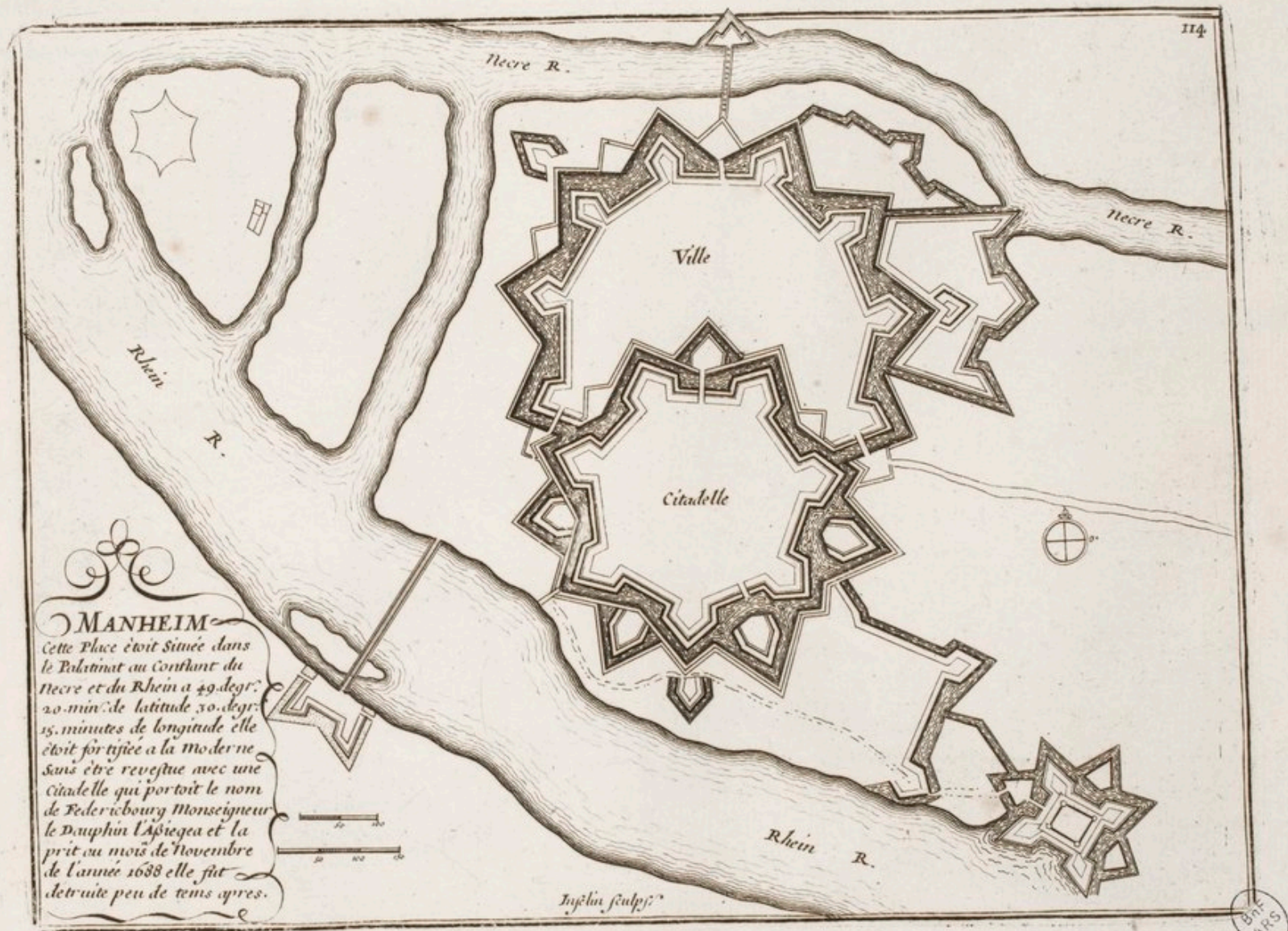
HEIDELBERG
Ville d'Allemagne Capitale
du Palatinat du Rhin située
sur la Riviere du Neere à
30. Degrez 28. minutes de
Longitude et 49. Degrez
18. minutes de Latitude.
A Paris chez le S^r. de Fer
avec Priv. du Roy

113

Neere Riviere

BnF
ARS





MANHEIM

Cette Place étoit située dans
le Palatinat ou Comté de
Neckre et du Rhein à 49. degr.
20. min. de latitude 30. degr.
15. minutes de longitude elle
étoit fortifiée à la Moderne
sans être revestue avec une
Citadelle qui portoit le nom
de Federicbourg Monseigneur
le Dauphin l'Apréca et la
prit au mois de Novembre
de l'année 1688 elle fut
détruite peu de tems après.

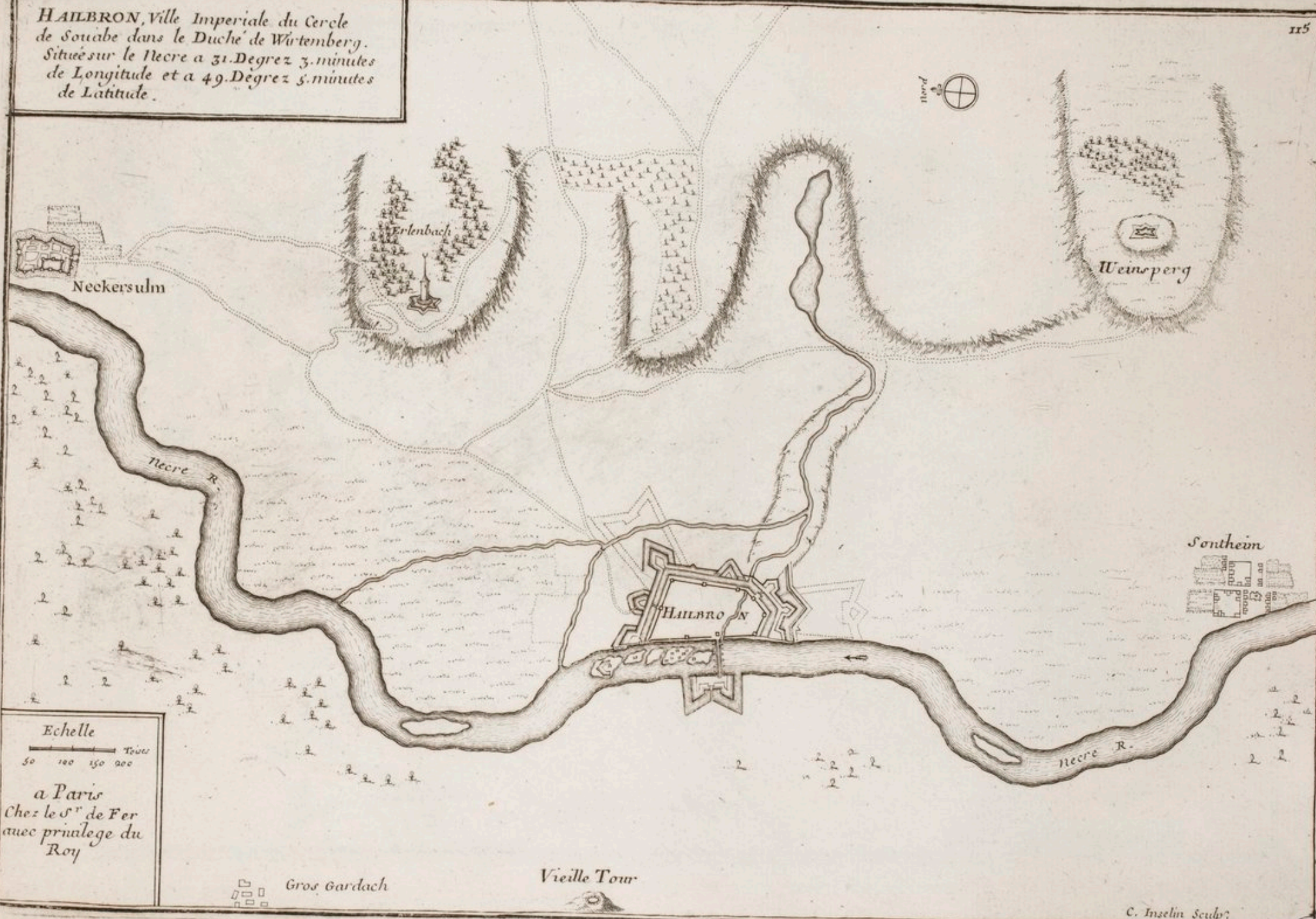


Inghin sculpit

BIBLIOTHEQUE
ARS



HAILBRON, Ville Imperiale du Cercle
de Souabe dans le Duché de Wurtemberg.
Située sur le Neckre a 31. Degrez 3. minutes
de Longitude et a 49. Degrez 5. minutes
de Latitude.




Echelle
50 100 150 200 Toises
a Paris
Chez le Sr de Fer
avec privilege du
Roy

Gros Gardach
Vieille Tour

C. Inzelin Sculp.

87
445

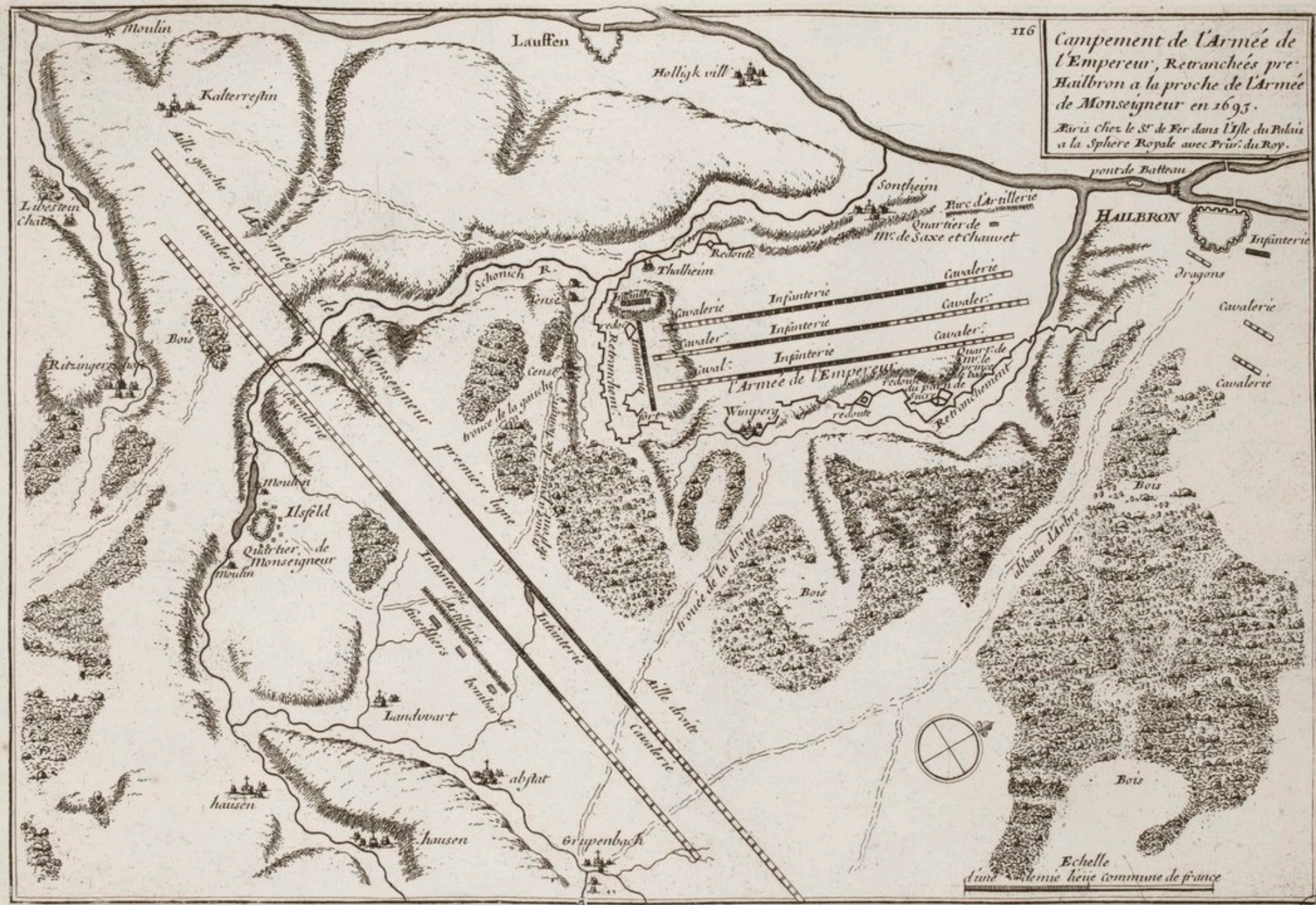


Illegible text in a rectangular box in the upper left corner.

Illegible text in a rectangular box in the upper right corner.

Illegible text in a rectangular box in the lower right corner.

Illegible text centered at the bottom of the page.



Campement de l'Armée de l'Empereur, Retranchés près Hailbron à la proche de l'Armée de Monseigneur en 1693.
 Paris chez le Sr de Fer dans l'Isle du Palais à la Sphere Royale avec Priv. du Roy.

DEP
 ARS



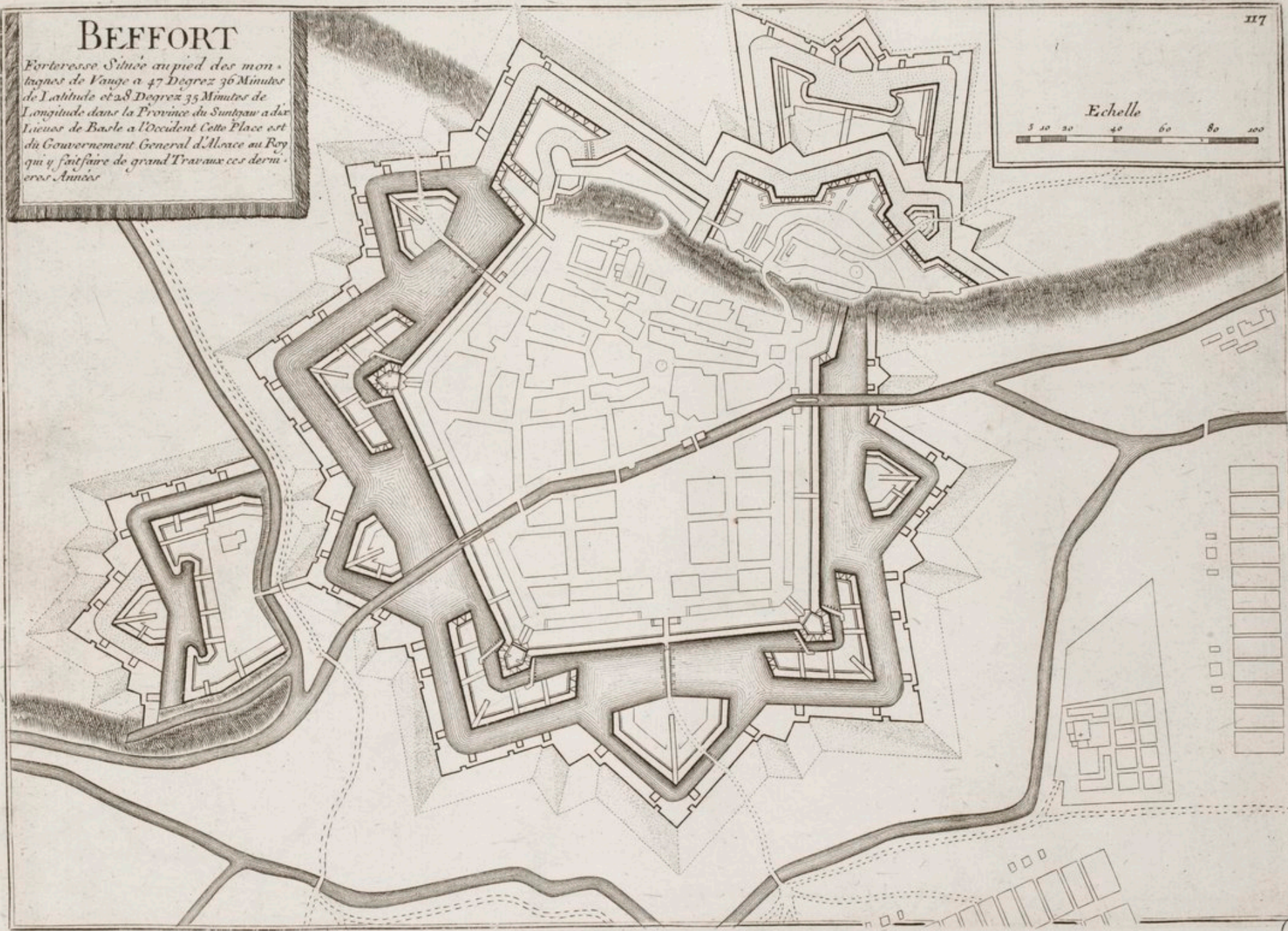
BEFFORT

Forteresse Située au pied des montagnes de Vauge à 47 Degrez 36 Minutes de Latitude et 28 Degrez 35 Minutes de Longitude dans la Province du Sundgau a dix Lieues de Basle a l'Occident Cette Place est du Gouvernement General d'Alsace au Roy qui y fait faire de grand Travaux ces derniers Années

117

Echelle

0 20 40 60 80 100



Par
MPS



BRISACH

Ville Forte sur le Rhin Capitale
de la Province de Brisgau Située
à 48. Degrez 12. Min. de Latitude
et 29. Degrez 28. Minutes de Lon-
gitude Les françois en sont les
maîtres de puis l'An 1639

Noms des Bastions

- | | |
|---------------|-------------|
| A. Vermandois | E. Dauphin |
| B. Ste Croix | F. la Reine |
| C. Richelieu | G. Wismar |
| D. Mazarin | H. Royal |

Cette Place fut rendue aux Allemans
en 1698. par le traité de Riswick le 11⁸
Pont le fort S^t Jacques la ville neuve
et le Mortier furent de molis.

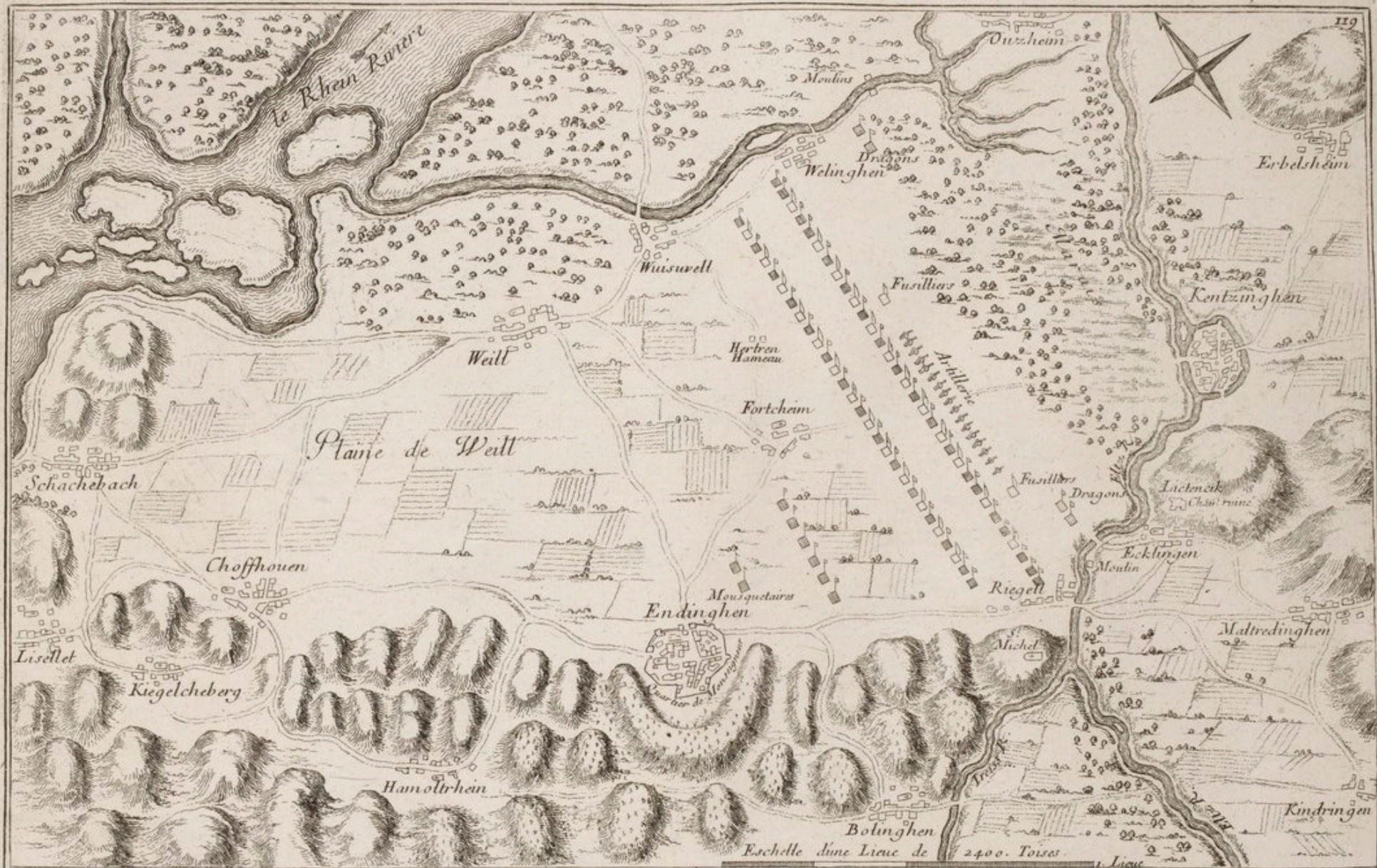
Echelle

50 100 150 200 toises



106
A.S.






Le 4^{me} Septembre 1690. L'Armée que Commandoit Monseigneur le Dauphin arriva dans la Plaine de Weill. Sur le Costé Oriental du Rhein a Onze Lieues de Strasbourg, a cinq de Eribourg et 4. de Brisach. Le Camp estoit Situé Sur deux Lignes Composé de 90. Escadrons, 4. de Dragons, et 39. Bataillons, y Compris les Fusilliers.

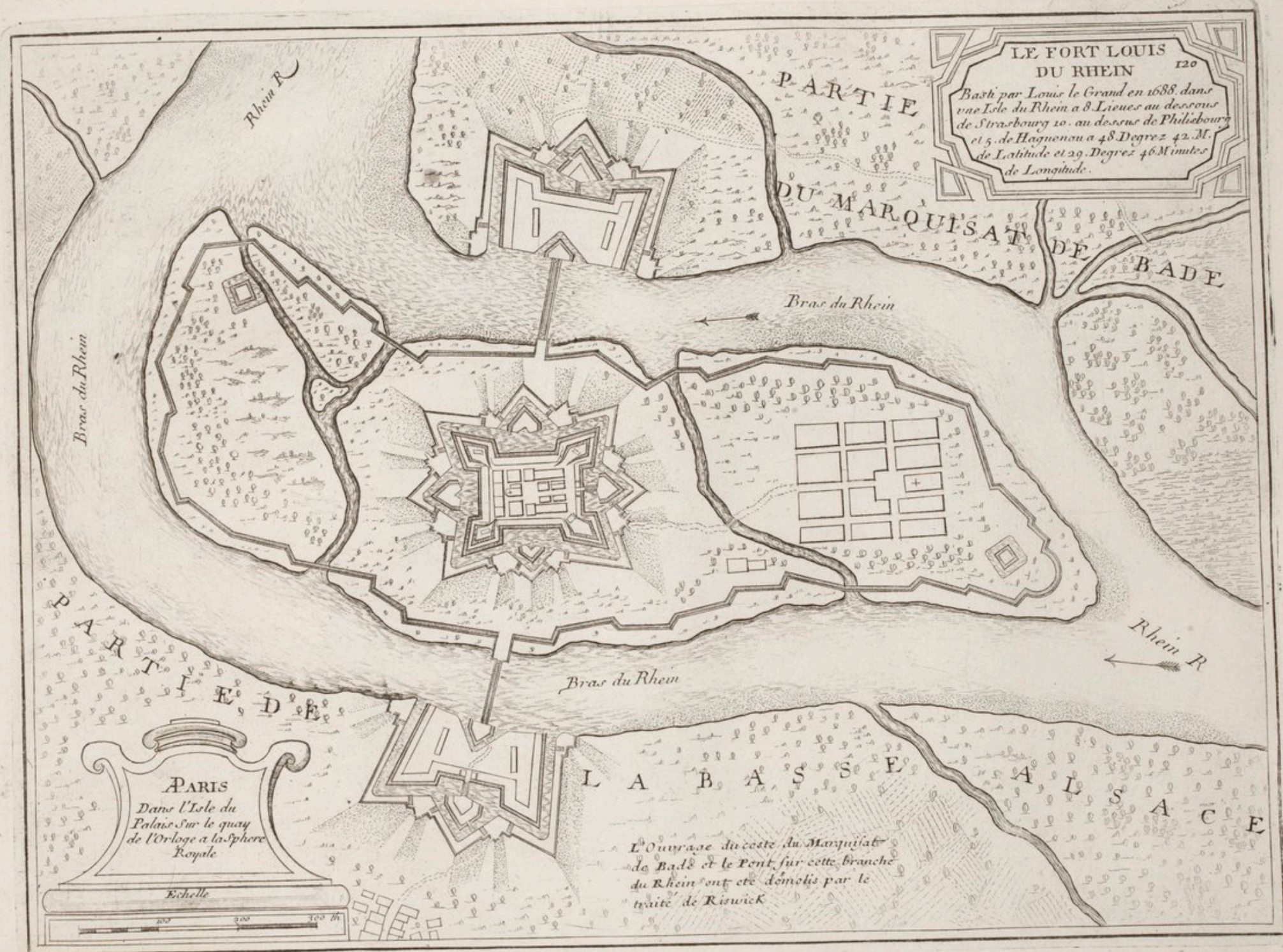
Maison du Roy.
 Cavalerie
 Infanterie


PARIS. Chez le S^r. de Fer dans l'Isle du Palais à la Sphère Royale Avec Priv. du Roy. 1705

La plus part des Montagnes qui sont derriere et a costé du Bourg d'Endinghen ou estoit le Quartier de Monseigneur, sont jnaccessibles, et dans leurs Gorges et intervalles Il y a quelques petites Plaines entre-coupées de Buisson qui laissent plusieurs passages libres. Derriere ces premieres Montagnes qui sont presque remplies de Vignes, Il y en a d'autres plus hautes, couvertes de Bois. L'Armée de campa de cette Plaine le 13. Septembr apres y avoir resté 8. Jours.

BNF
ARS









121

F R I B O U R G, est une Ville Forte
 Capitale du Brisgaw, en Allemag.
 ne située a 29. Degrez 15. Minutes
 de Longitude, et 47. Degr: 58. Min.
 de Latitude. M^r le Maréchal de
 Saxe se rendit maistre pour
 le Roy, l'An 1677. sa Majesté y a
 fait faire des Travaux admirables

- Renvoy**
- A. Bastion de S^t Pierre
 - B. Porte de Souabe
 - C. Bastion du Châteaill
 - D. Bast. de la Porte
S^t Christophe
 - E. Porte S^t Christophe
 - F. Bast. de S^t Therese
 - G. Porte des Prescheurs
 - H. Bast. de S^t Louis
 - I. Bast. du Dauphin
 - K. Bast. de la Reyne
 - L. Porte de S^t Martin
 - M. Bast. du Roy

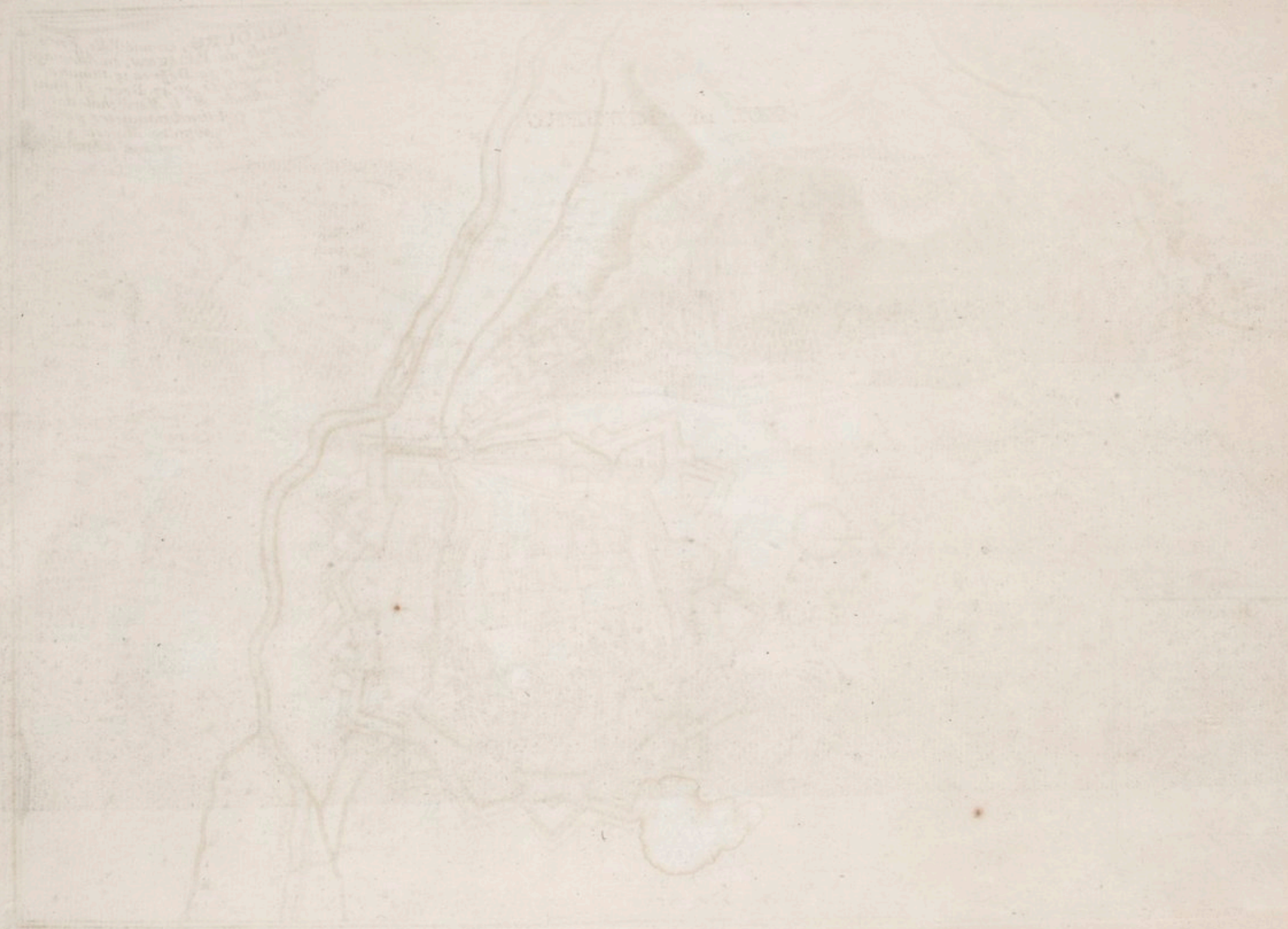
Eschelle de 200. Toises

20 50 100 150 200

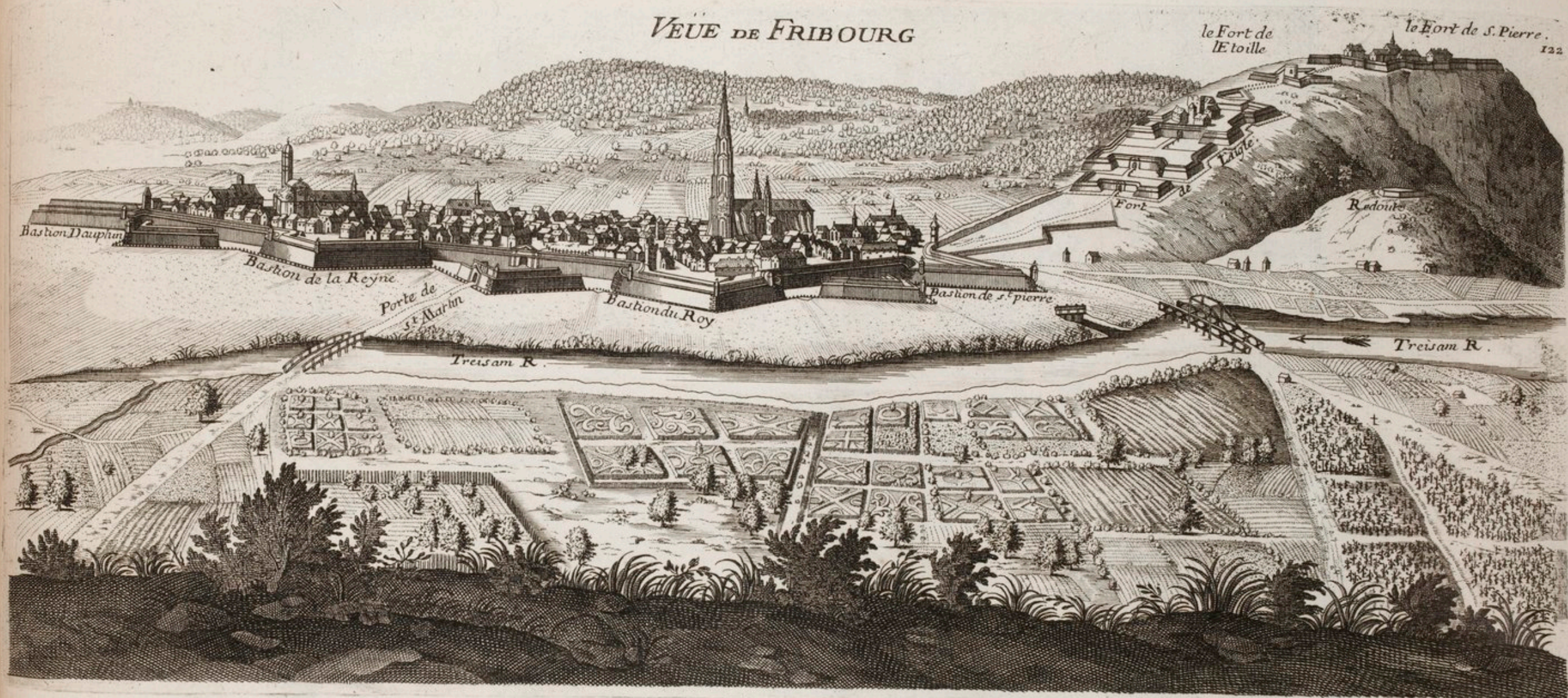
20 40

H. v. Loon Fecit

AF
AP.5



VEUE DE FRIBOURG



VIEW OF THE CITY OF LISBON



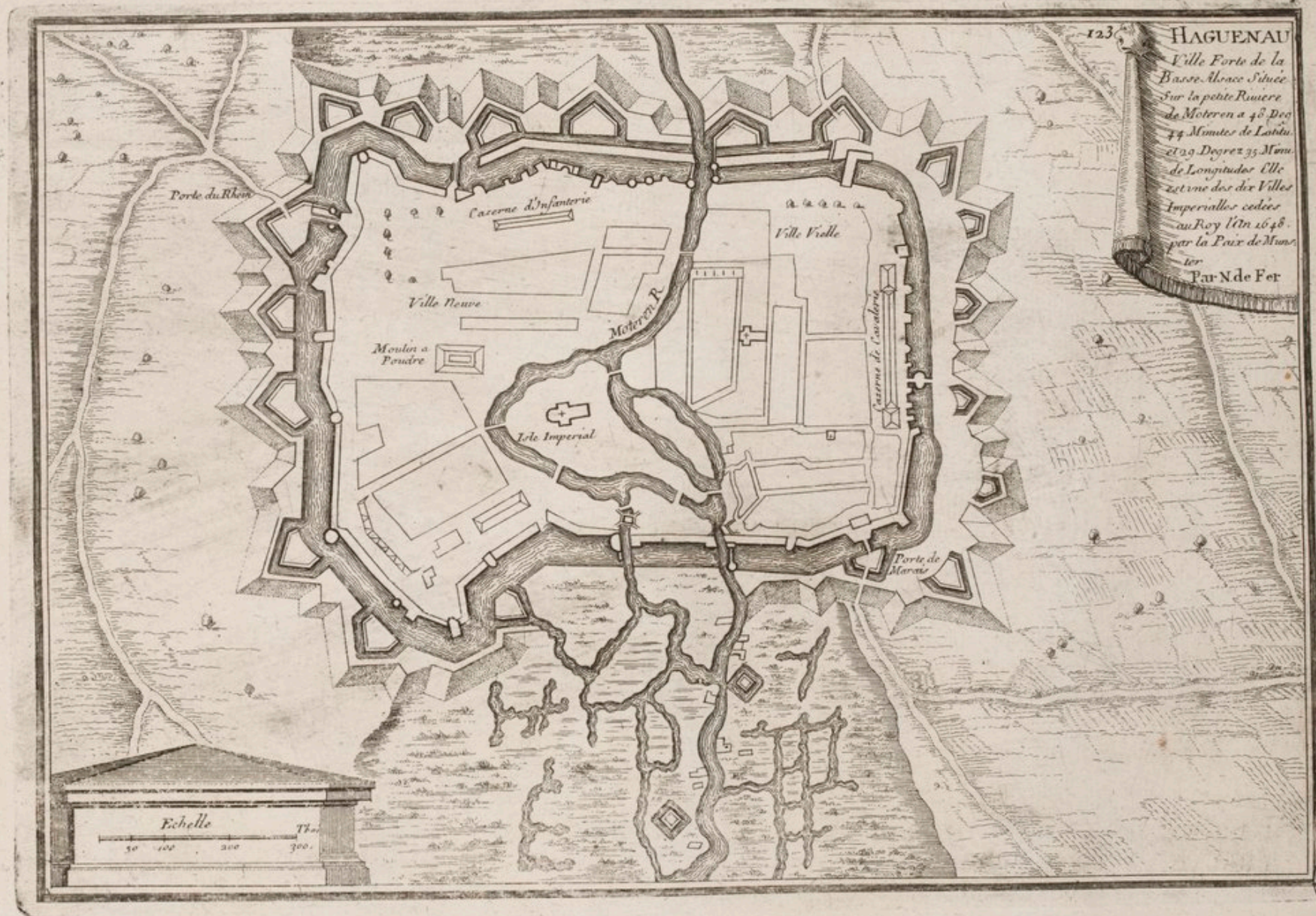
Point of View

St. George's Castle

St. Vincent

St. Vincent

St. Vincent




HAGUENAU

*Ville Forte de la
Basse-Alsace situee
sur la petite Riviere
de Moteren a 48. Dec
44 Minutes de Latitu
et 29 Degrez 35 Minu
de Longitude Elle
est une des dix Villes
Imperialles cedees
au Roy l'An 1648.
par la Paix de Munster
Par N de Fer*

Echelle
50 100 200 300

Impr
Paris



HUNINGUE, est une
 Fortresse a cinq Bastions,
 depuis peu bastie par le
 Roy, elle est située sur le
 Rhein, avec un Pont de
 Bois, un peu au dessous
 de Basle et dans le
 Suntgow.

124

Echelle de 100 Toises
 10 20 30 40 50 100

Chât. de
 Frutelinque

Le Pont, Louvrage de l'Isle
 et ce lui de l'autre costé
 du Rhein ont été demolis
 par le traité de Riswick.

Rhein

du




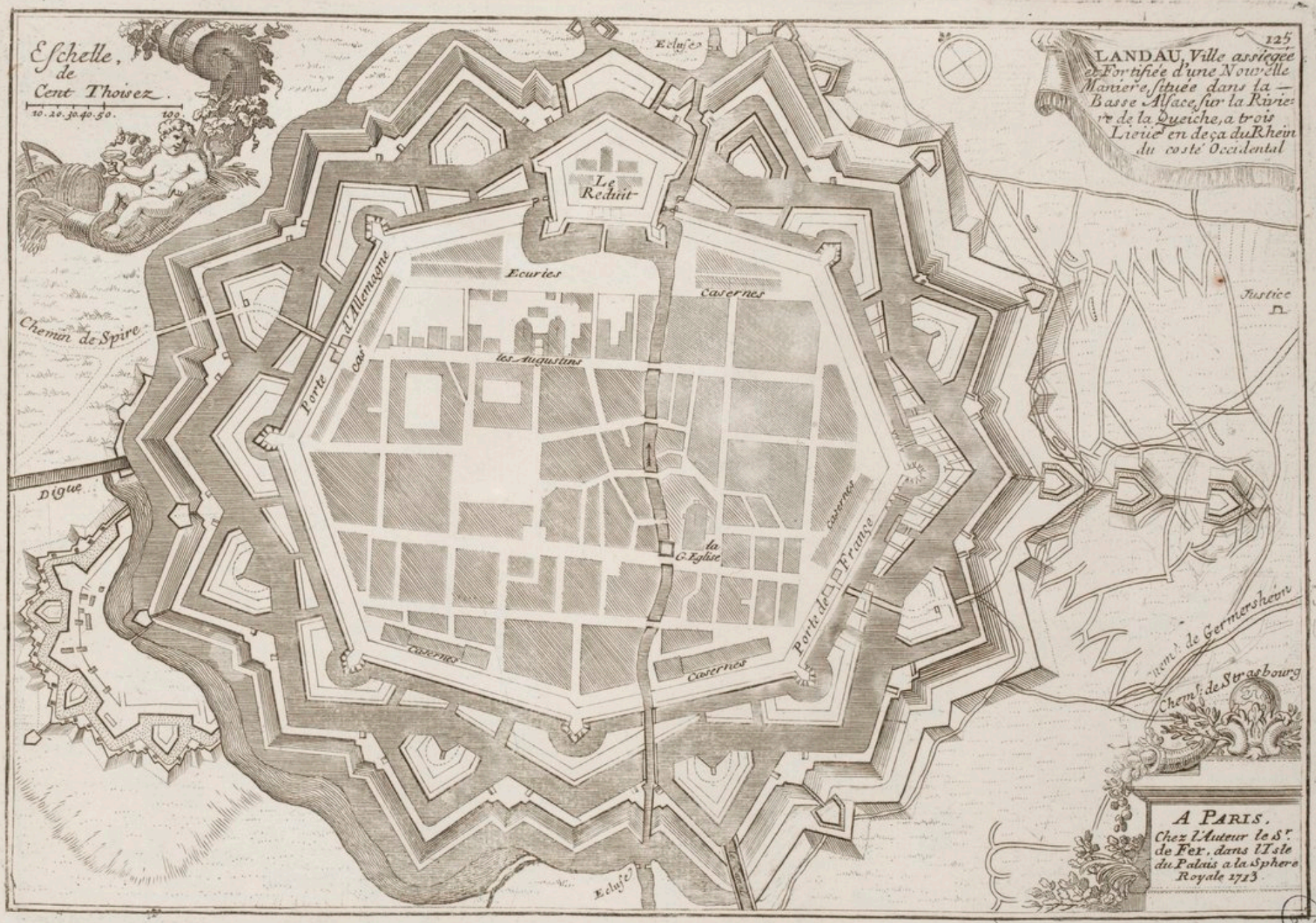
Rivière

Petit Huningue

A. van Loon sculp.

MF
 ARS





Eschelle,
de
Cent Toises
10 20 30 40 50



125
LANDAU, Ville assiégée
et Fortifiée d'une Nouvelle
Manière, située dans la
Basse Alsace, sur la Rivière
de la Queiche, à trois
Lieux en deça du Rhin
du costé Occidental

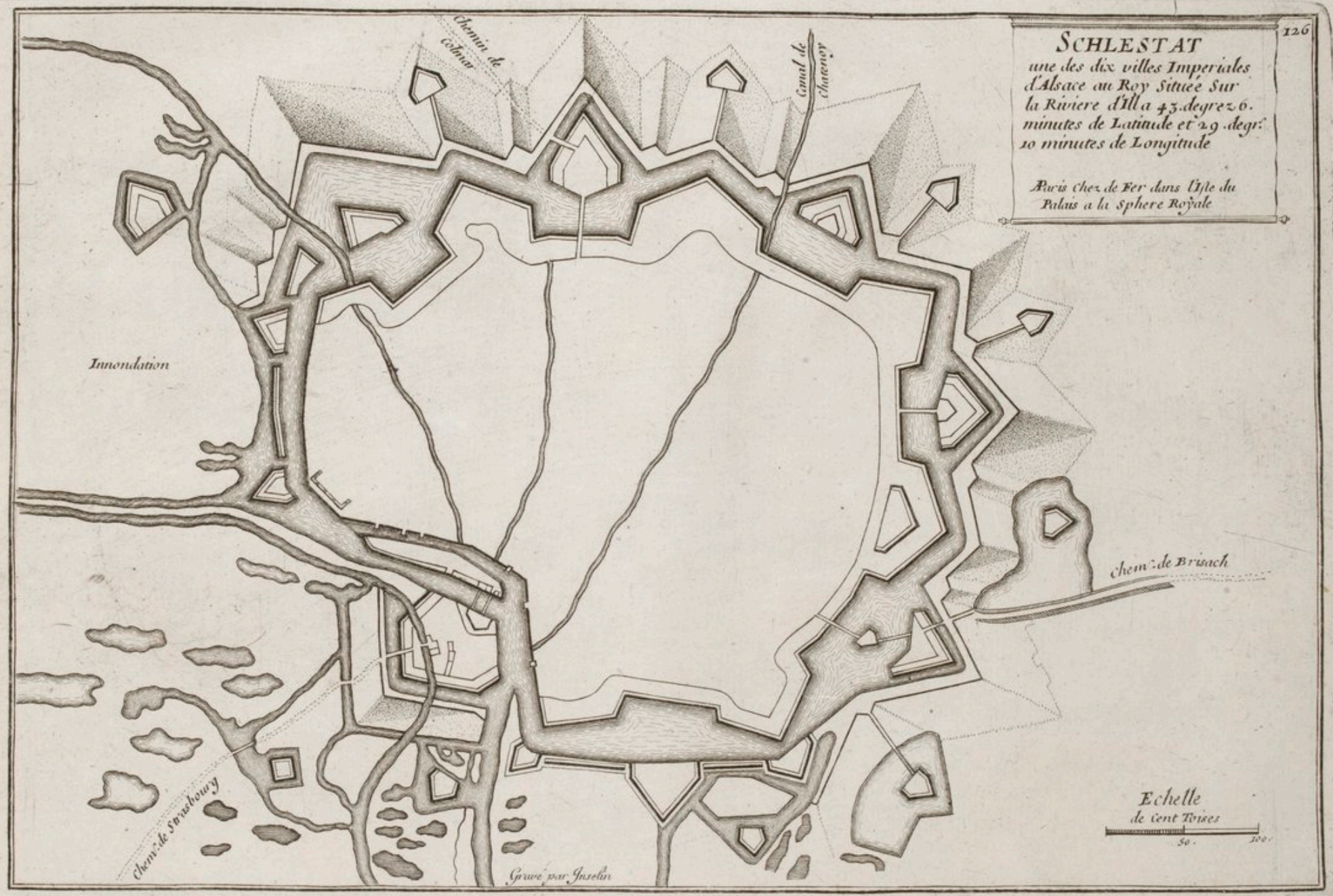
A PARIS.
Chez l'Auteur le S.
de Fer, dans l'Isle
du Palais à la Sphère
Royale 1713.

ARS



SCHLESTAT
*une des dix villes Imperiales
 d'Alsace au Roy situee Sur
 la Riviere d'Ill a 43. degrez 6.
 minutes de Latitude et 29. degre
 10 minutes de Longitude*

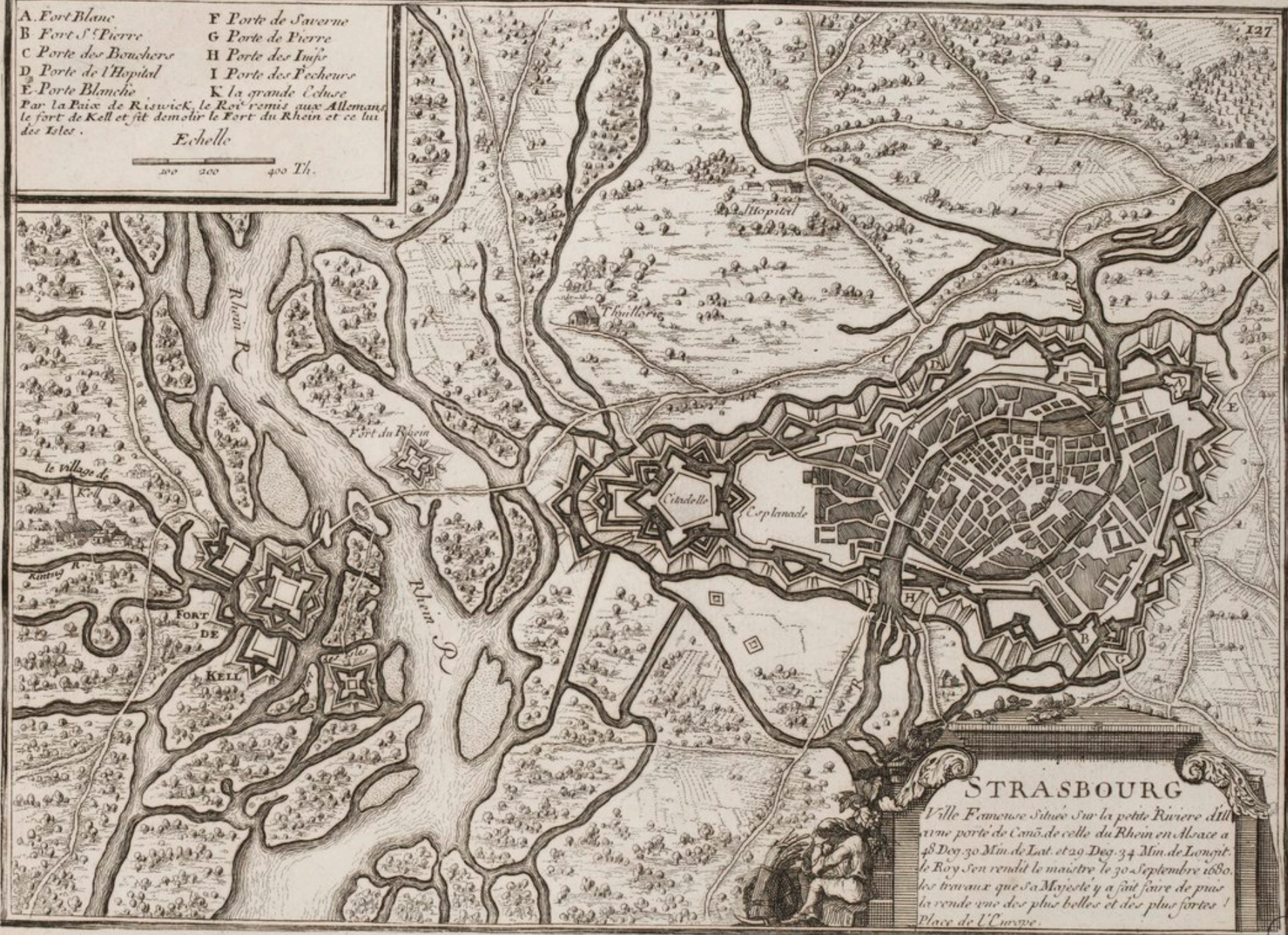
*Paris chez de Fer dans l'iste du
 Palais a la Sphere Royale*



*Echelle
 de cent Toises*
 50 100



A. Fort Blanc
 B. Fort S^t Pierre
 C. Porte des Bouchers
 D. Porte de l'Hopital
 E. Porte Blanche
 F. Porte de Saverne
 G. Porte de Pierre
 H. Porte des Injés
 I. Porte des Pêcheurs
 K. la grande Ceuse
 Par la Paix de Riswick, le Roi remis aux Allemands
 le fort de Kell et fit demolir le Fort du Rhein et ce lui
 des Isles.
 Echelle
 100 200 400 Th.




STRASBOURG

Ville Francoise située sur la petite Riviere d'Ill
 a une porte de Canô. de celle du Rhein en Alsace a
 48 Deg 30 Min. de Lat. et 29 Deg. 34 Min. de Longit.
 le Roy Sen rendit le maître le 30. Septembre 1680.
 les travaux que sa Majesté y a fait faire de puis
 la rende une des plus belles et des plus fortes
 Place de l'Europe.

ARS







AUSBOURG,
Ville Imperial d'Allemagne
très Considerable du Cercle
de Souabe, avec Titre d'Eveché
Située sur la Riviere de Lech
a 48. Degrez 18. Min. de Latitud
de et 32. Degrez 58. Min. de
Longitude.
A Paris Chez le Sr. De Fer dans
l'Isle du Palais a la Sphere
Royale Avec Privi. du Roy




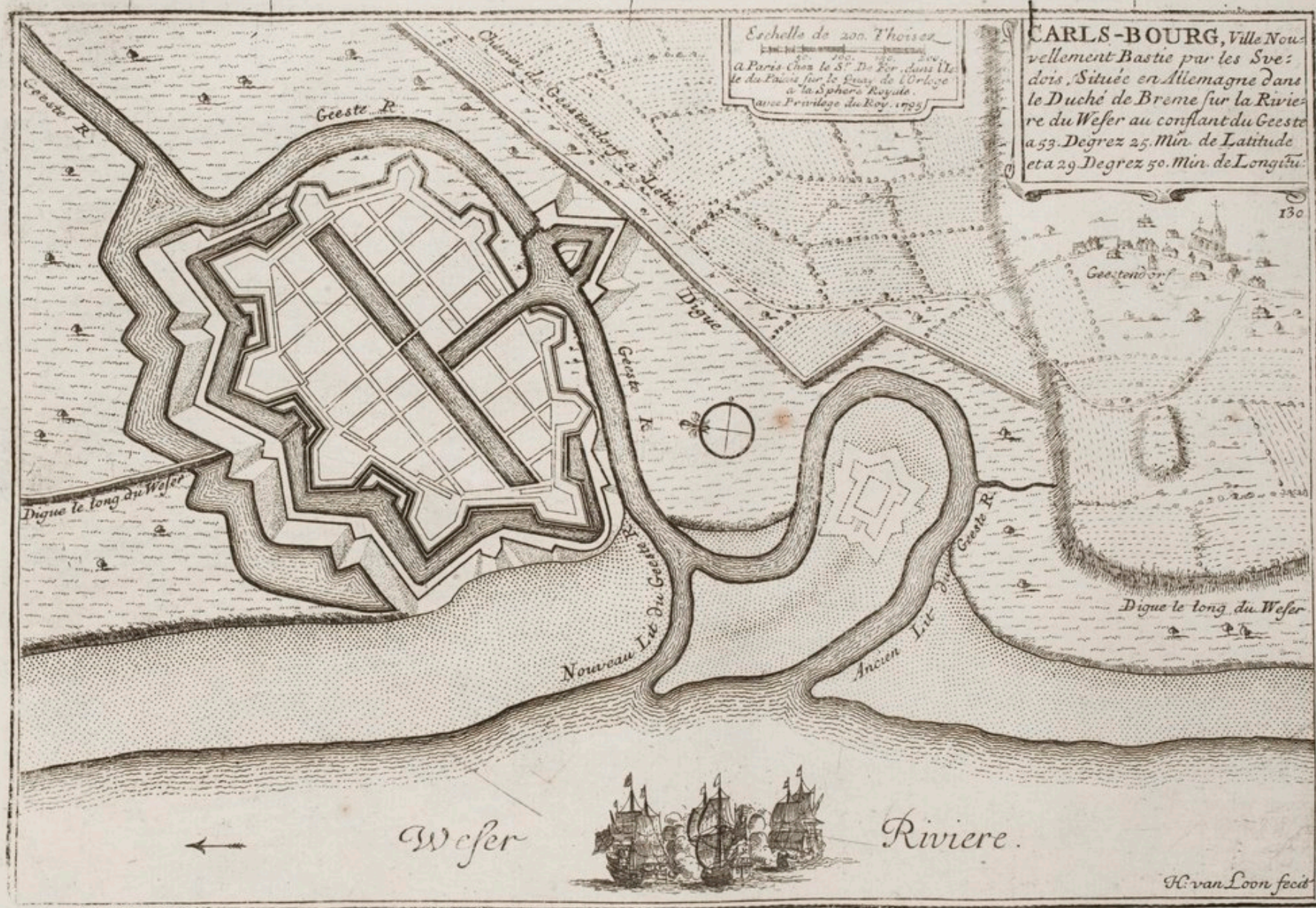
Lech R.

Eschelle de 150 Toises.
 10 20 30 40 50 100 150

H. van Loon fecit.

BnF
ARS





Eschelle de 200 Toises
 à Paris Chez le Sr. De For dans Ue
 le du Palais sur le Quay de l'Orloge
 à la Sphère Royale
 avec Privilège du Roy 1795

CARLS-BOURG, Ville Nou-
 vellement Bastie par les Sve-
 dois. Située en Allemagne dans
 le Duché de Breme sur la Rivie-
 re du Weser au conflant du Geeste
 a 53. Degrez 25. Min. de Latitude
 et a 29. Degrez 50. Min. de Longitu.

130



Weser



Riviere.

H. van Loon fecit

BNF
175




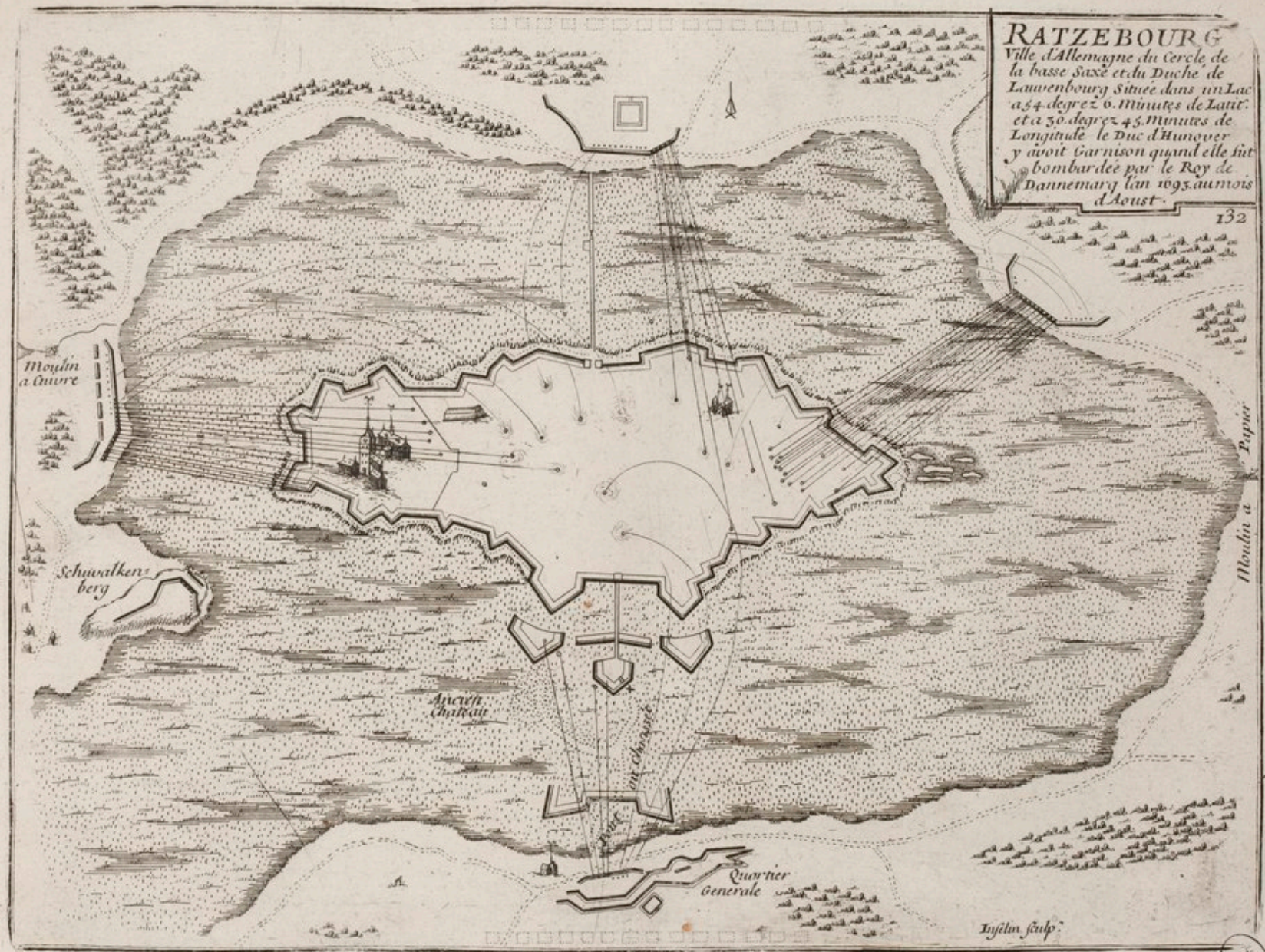
HAMBOURG Ville Imperiale
d'Allemagne tres fameux port de
Mer situee a l'Entree de la Riviere
d'Elbe a 53. Degrez 50. Minutes
de Latitude et a 28. Degrez 15.
Minutes de Longitude.

Paris Chez le Sr de Fer
dans l'Isle du Palais
a la Sphere Royale
ave Privil' du
Roy.
1705



Grave par C. Inselin
OF
ARS






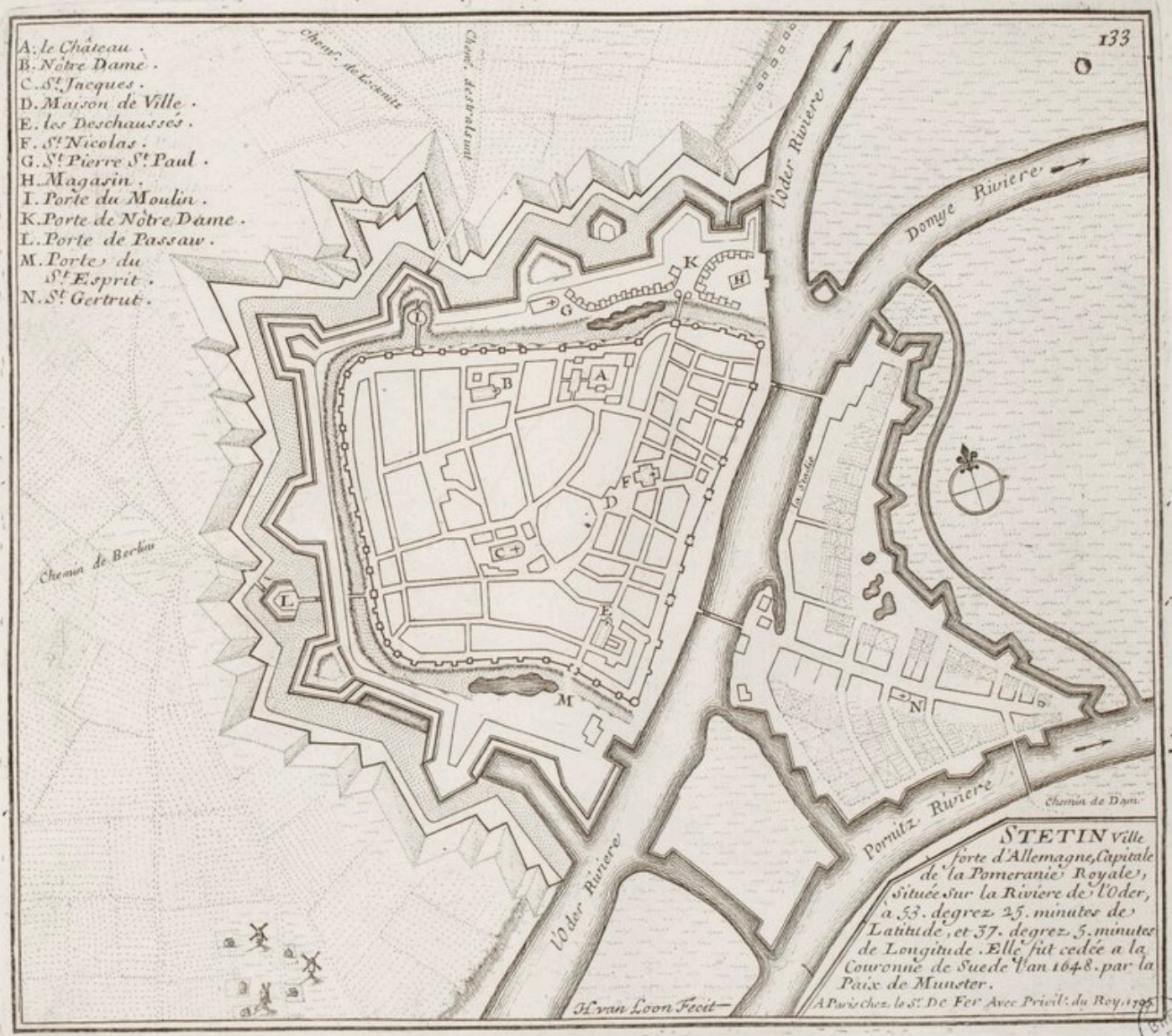
RATZEBOURG
 Ville d'Allemagne du Cercle de
 la basse Saxe et du Duché de
 Lauvenbourg située dans un Lac
 à 54 degréz 6. Minutes de Latit.
 et à 30. degréz 45. Minutes de
 Longitude le Duc d'Hunover
 y avoit Garnison quand elle fut
 bombardée par le Roy de
 Dannemarcq l'an 1693. au mois
 d'Aoust.

132

Moulin à
 Papier

BNF
 ARS





- A. le Château .
- B. Notre Dame .
- C. S^t. Jacques .
- D. Maison de Ville .
- E. les Deschausses .
- F. S^t. Nicolas .
- G. S^t. Pierre S^t. Paul .
- H. Magasin .
- I. Porte du Moulin .
- K. Porte de Notre Dame .
- L. Porte de Passaw .
- M. Porte du S^t. Esprit .
- N. S^t. Gertrud .

STETIN Ville forte d'Allemagne, Capitale de la Pomeranie Royale, située sur la Riviere de l'Oder, à 53. degrez 25. minutes de Latitude, et 37. degrez 5. minutes de Longitude. Elle fut cedée a la Couronne de Suede l'an 1648. par la Paix de Munster.

H. van Loon Fecit

A Paris chez la S^t. De Fer Avec Privileg. du Roy. 1725.





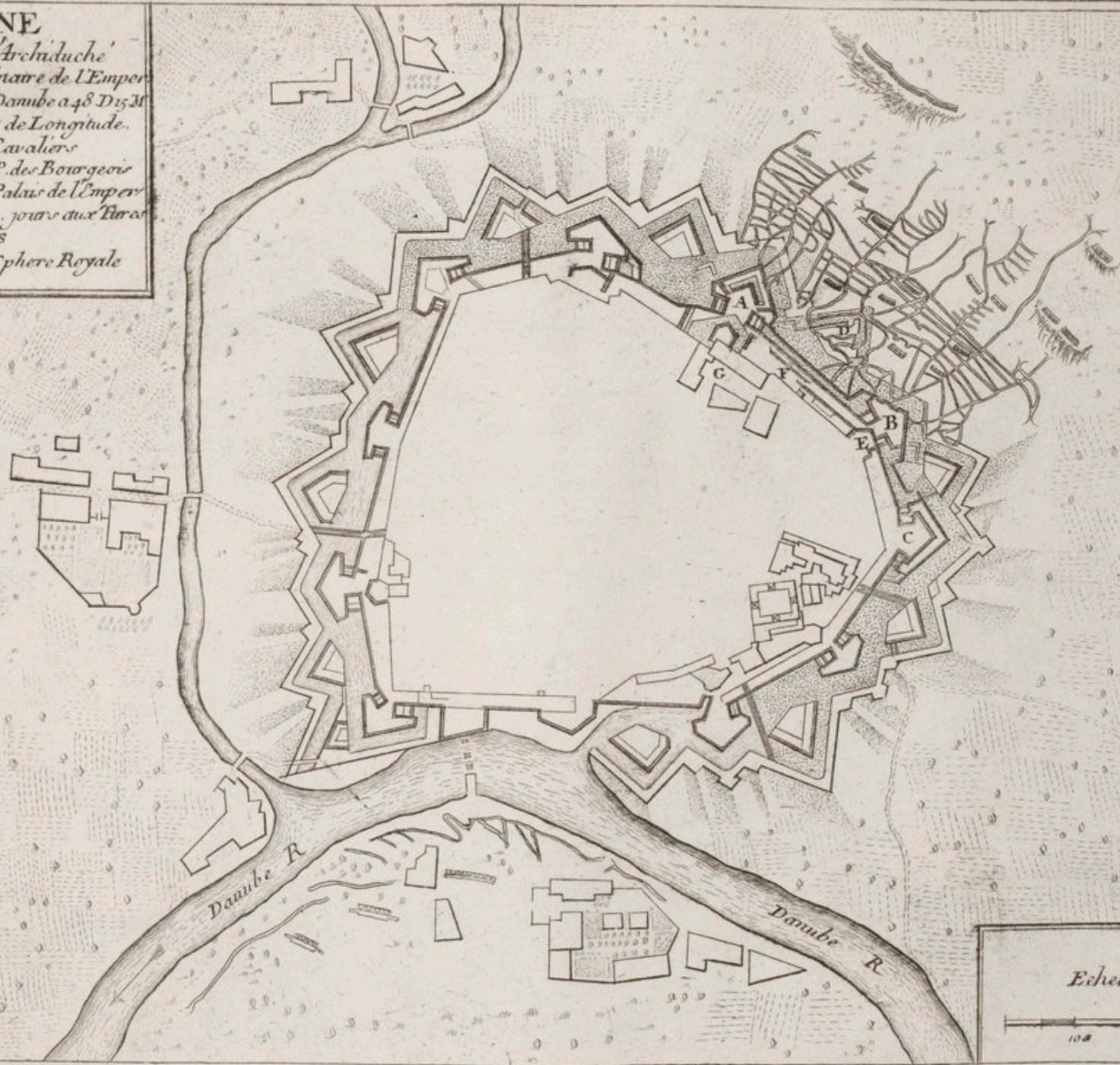
VIENNE

Ville forte Capitale de l'Archiduché
d'Autriche Séjour ordinaire de l'Empereur
d'Occident Située sur le Danube à 48 Degrés
de Latitude et 39 Degrés de Longitude.

A. B. Bourgeois	E. Cavaliers
B. B. du Lion	F. P. des Bourgeois
C. B. Melek	G. Palais de l'Empereur
D. D. Lune qui résista 50. jours aux Turcs l'an 1684 PARIS	

Dans l'livre du Palais à la Sphère Royale


134

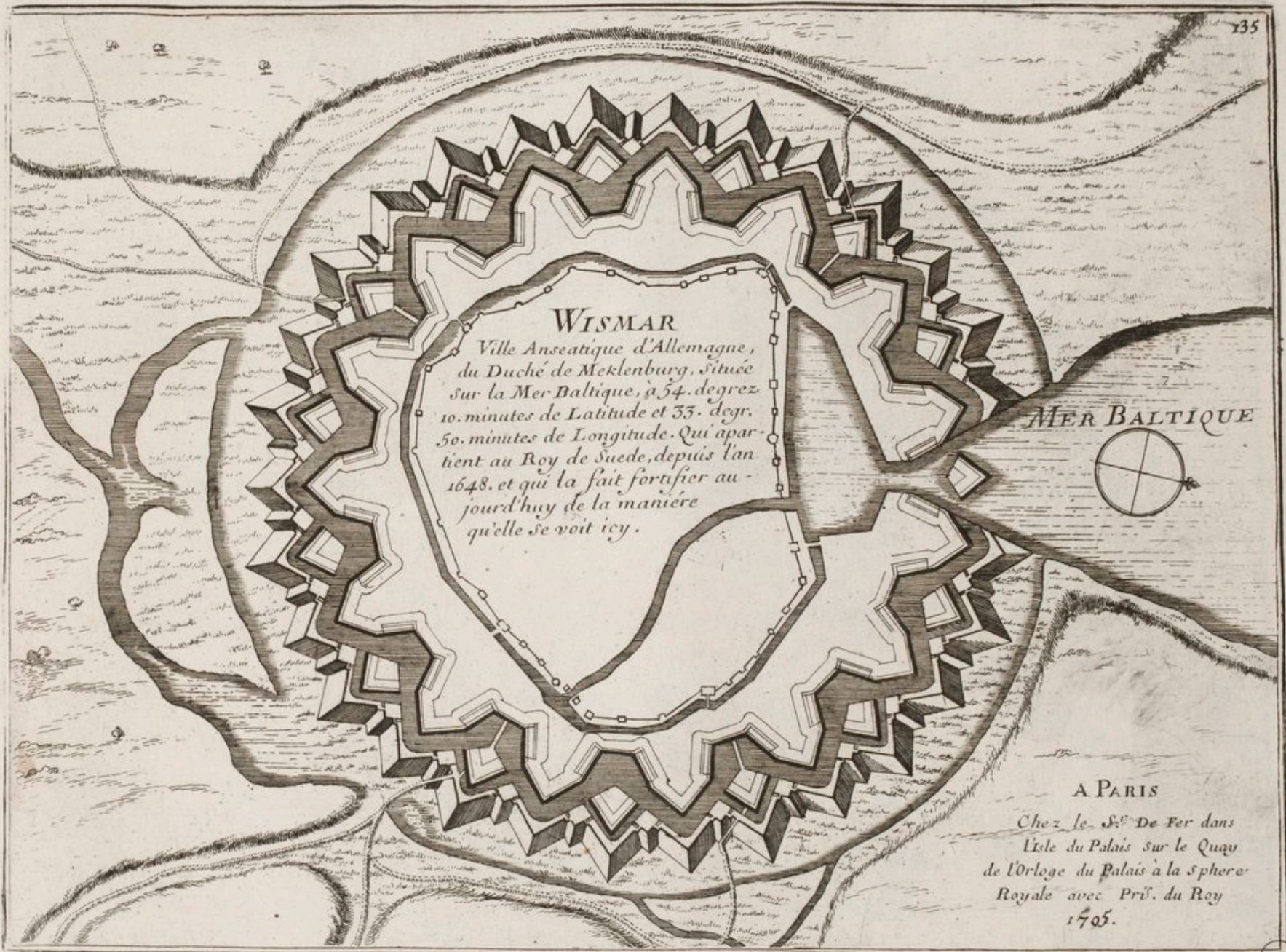


Echelle

100 200 300 toises

ARS





WISMAR

*Ville Anseatique d'Allemagne,
 du Duché de Meklenburg, située
 sur la Mer Baltique, à 54. degrez
 10. minutes de Latitude et 33. degz.
 50. minutes de Longitude. Qui apar-
 tient au Roy de Suede, depuis l'an
 1648. et qui la fait fortifier au-
 jourd'huy de la maniere
 qu'elle se voit icy.*



MER BALTIQUE



A PARIS

*Chez le S.^r De Fer dans
 l'isle du Palais sur le Quay
 de l'Orloge du Palais à la Sphere
 Royale avec Pr.^o du Roy
 1705.*

BNA
ARS



Faint, illegible text or notes located in the bottom left corner of the sketch area.



- Renvoy des Chiffres
1. S^t Alban Porte
 2. Moulins a papier
 3. Das Münster
 4. Aschemée Porte
 5. Steinen Porte
 6. Spalen Porte
 7. S^t Jean Porte
 8. S^t Jean
 9. Borsfusser Cloître
 10. Hôpital
 11. Hôpital
 12. S^{te} Elisabeth
 13. S^{te} Magdelaine
 14. S^t Pierre
 15. S^t Martin
- Renvoy de la petite Basle
1. Chartreux
 2. S^t Theodore
 3. Ruhemer Porte
 4. S^t. Blaise Porte
 5. Clingenthal Cloître

BASLE
 Ville Capitale
 du Canton du
 même Nom Située
 sur le Rhin a
 29 Deg/ 12. minut
 de Long. et a 47.
 Deg/ et 35. minutes
 de Latitude.
 a Paris
 Chez le S^t. de Fer

36
 SchutzenMatten

Bnf
 ARS

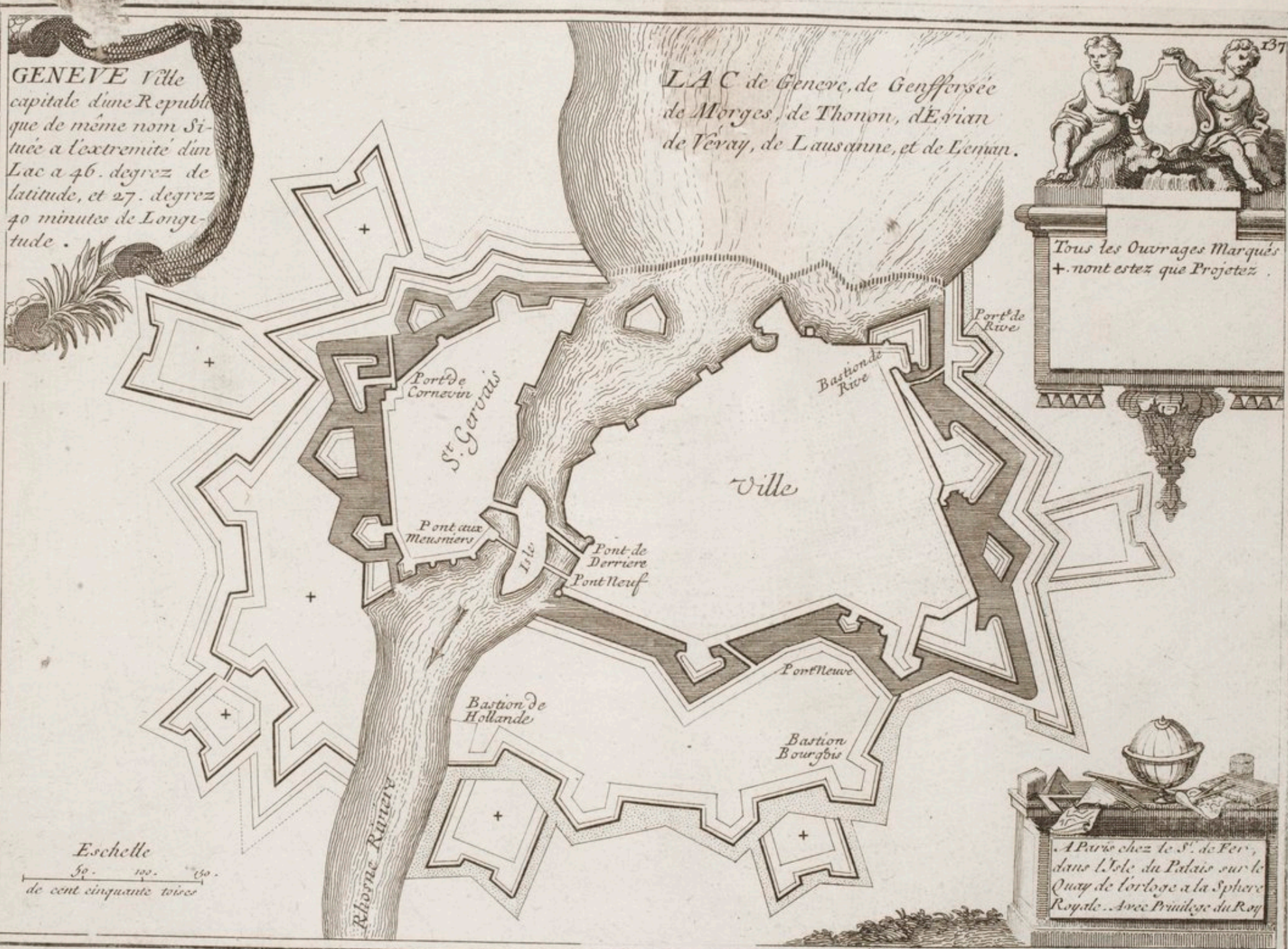


GENEVE Ville
 capitale d'une Republi-
 que de même nom Si-
 tuée a l'extrémité d'un
 Lac a 46. degrez de
 latitude, et 27. degrez
 40 minutes de Longi-
 tude.

LAC de Geneve, de Genfersee
 de Morges, de Thonon, d'Evian
 de Tévay, de Lausanne, et de Lemnan.



Tous les Ouvrages Marqués
 +. nont estez que Projetez.



Eschelle
 50. 100. 150.
 de cent cinquante toises

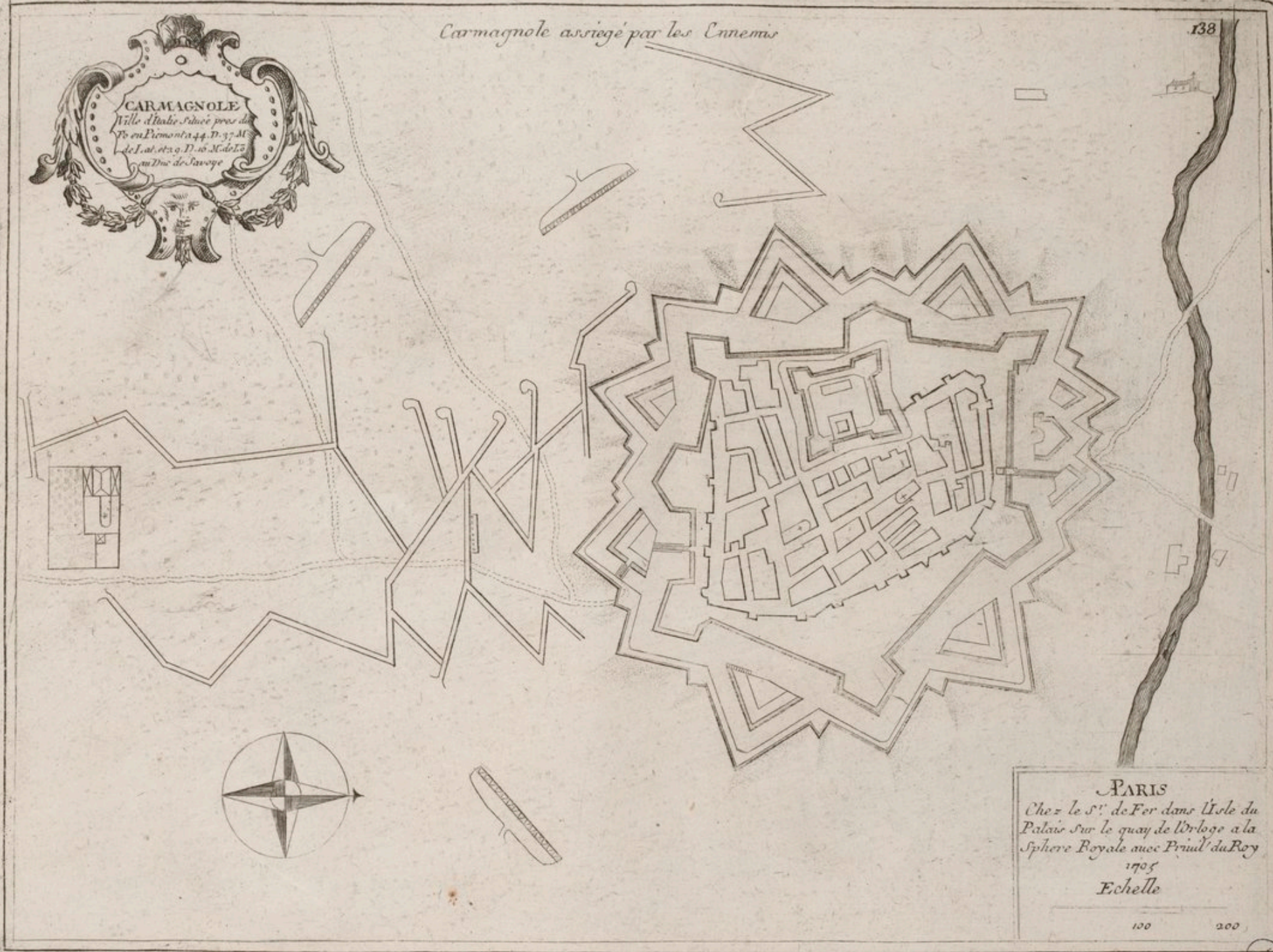


A Paris chez le S. de Fer,
 dans l'Isle du Palais sur le
 Quay de l'horloge a la Sphere
 Royale. Avec Privilège du Roy

Ben
 Ars



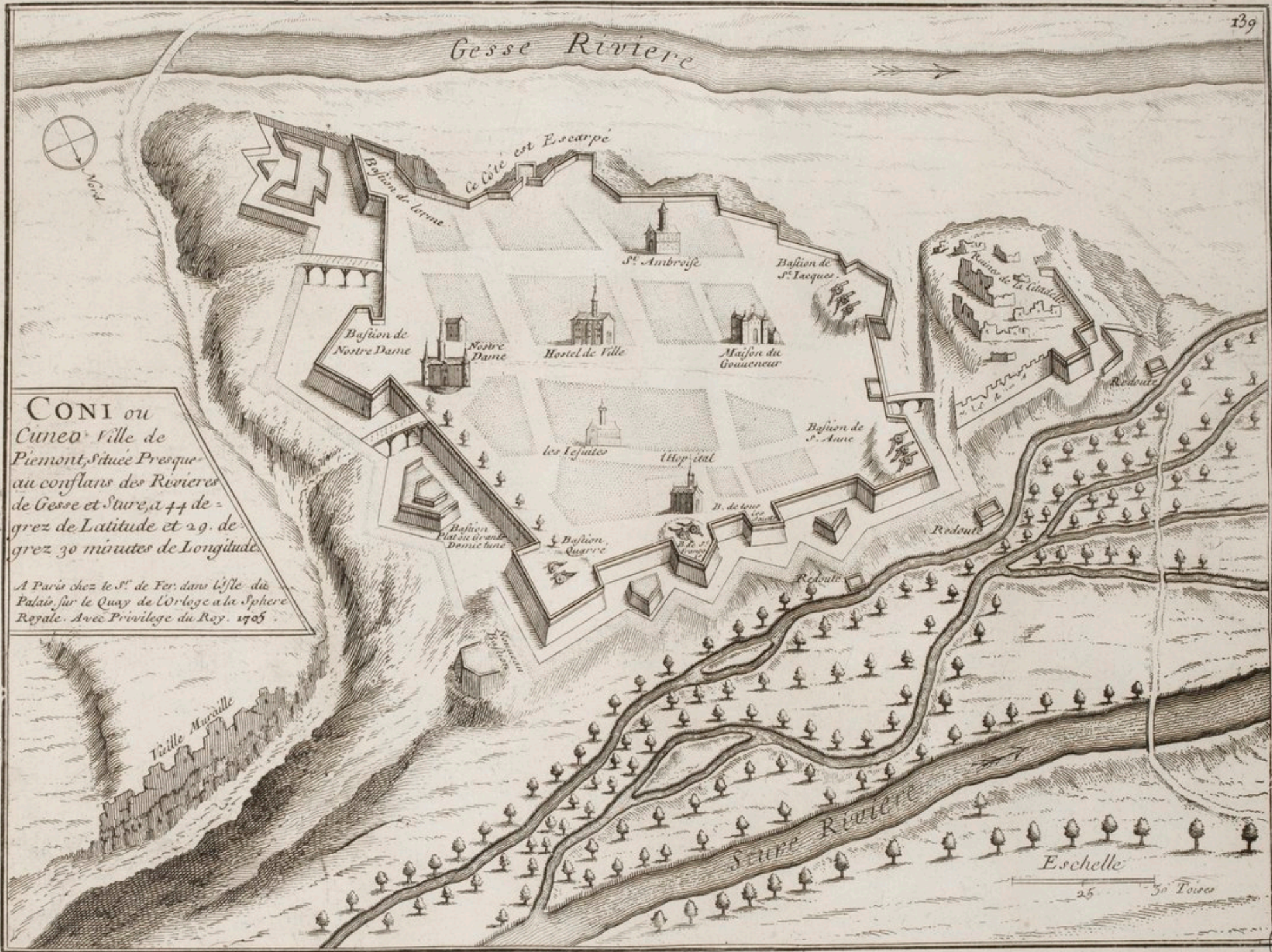
Carmagnole assiégé par les Ennemis



PARIS
Chez le S^r. de Fer dans l'Isle du
Palais sur le quay de l'Horloge à la
Sphere Royale avec Privil' du Roy
1705
Echelle
100 200








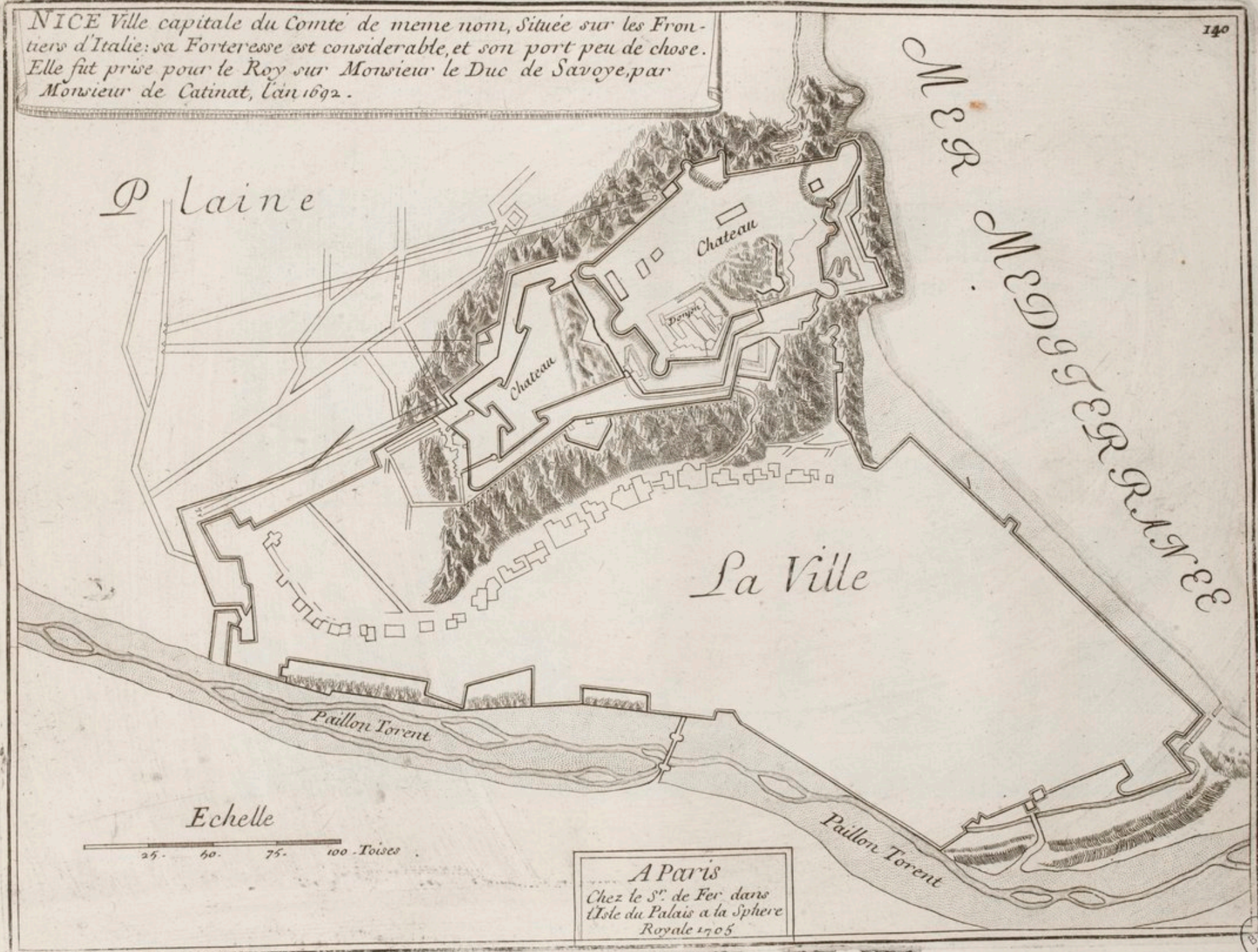
CONI ou
Cuneo Ville de
 Piemont, Située Presque
 au conflans des Rivieres
 de Gesse et Stura, à 47 de-
 grez de Latitude et 29. de-
 grez 30 minutes de Longitude.

A Paris chez le S^r. de Fer, dans l'isle du
 Palais, sur le Quay de l'Orloge a la Sphere
 Royale. Avec Privilege du Roy. 1705

BNF
 APS



NICE Ville capitale du Comte de meme nom, Située sur les Frontiers d'Italie: sa Forteresse est considerable, et son port peu de chose. Elle fut prise pour le Roy sur Monsieur le Duc de Savoye, par Monsieur de Catinat, l'an 1692.



Plaine

Chateau

Chateau

La Ville

Paillon Torrent


Paillon Torrent

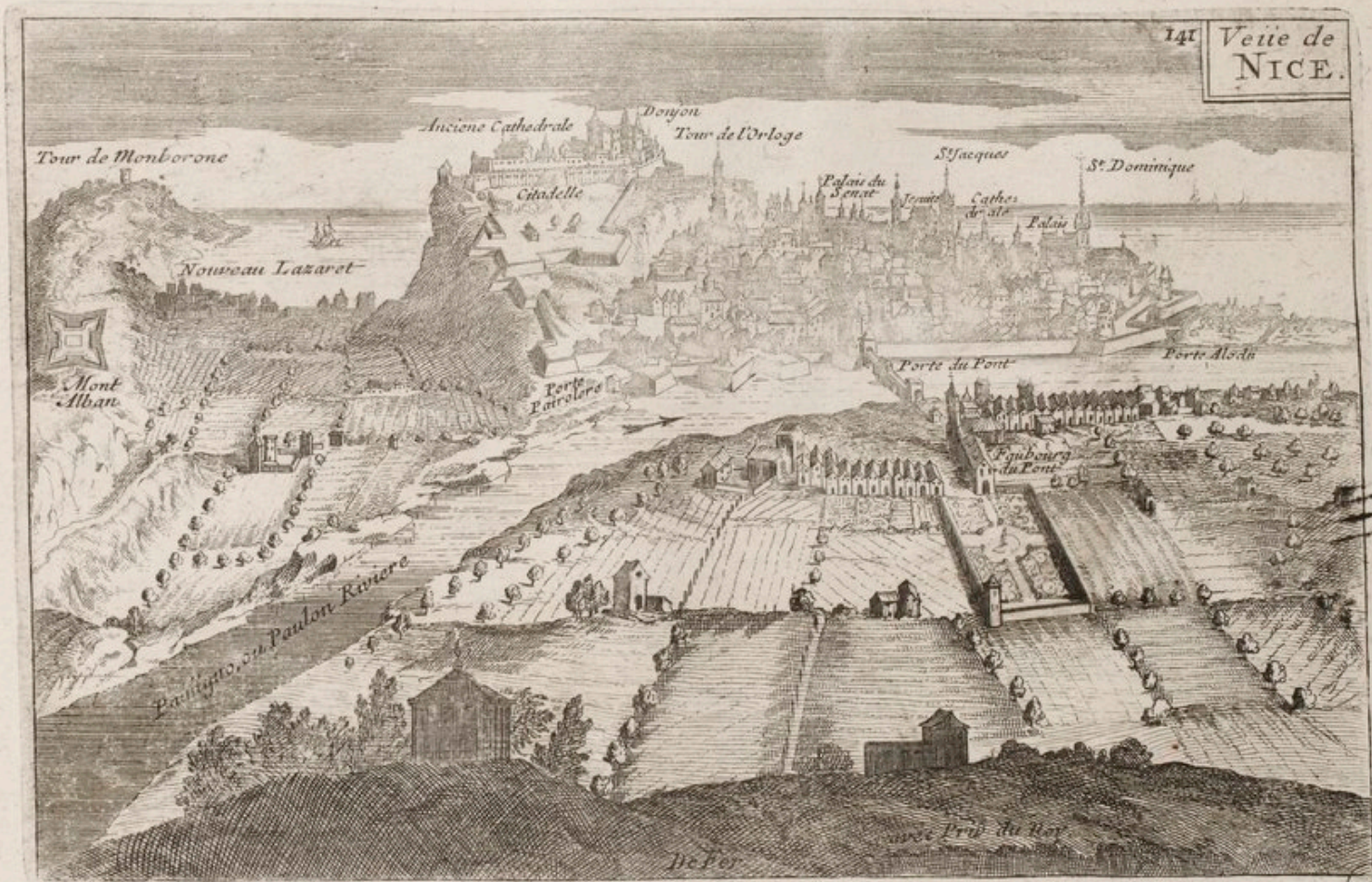
MER MEDITERRANEE

Echelle
25. 50. 75. 100 Toises

A Paris
Chez le Sr. de Fer dans
l'Isle du Palais a la Sphere
Royale 1705

BIBL. ARS





141 Veüe de
NICE.

Tour de Monborone

Ancienne Cathedrale

Doyon

Tour de l'Orloge

St Jacques

St. Dominique

Chastelle

Palais du Senat

Senat

Cathes de Sts

Palais

Nouveau Lazaret

Mont Alban

Porte Patroline

Porte du Pont

Porte Alsde


Pauligne ou Paulon Riviere

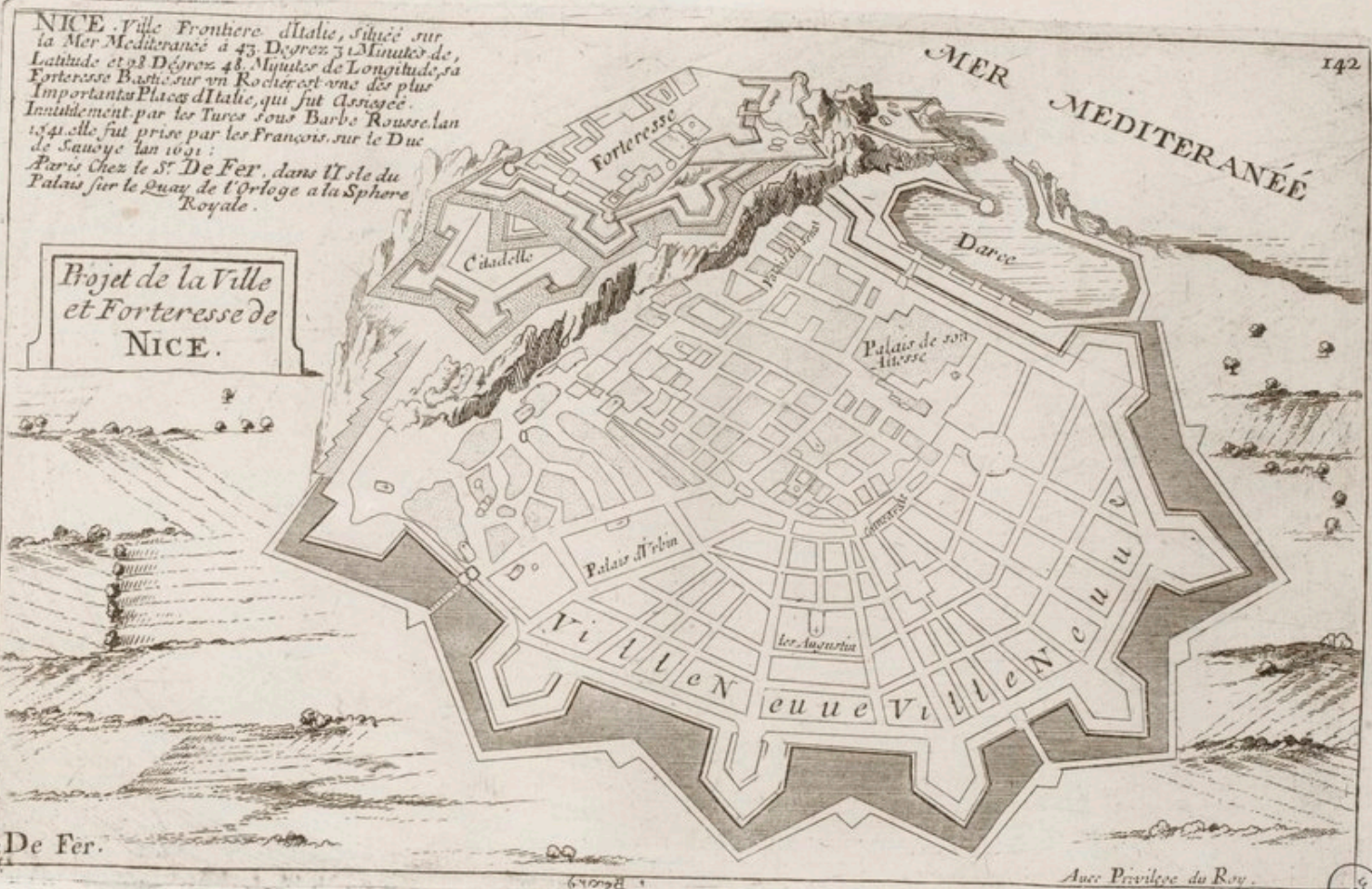
Episcopa du Pont

De Pier

avec Priv du Roy

BNF
ARS






NICE. Ville Frontiere d'Italie, située sur la Mer Méditerranée à 43. Degrés 31 Minutes de Latitude et 93 Degrés 48. Minutes de Longitude, sa Forteresse Bâtie sur un Rocher est une des plus Importantes Places d'Italie, qui fut assiégée Inutilement par les Turcs sous Barbe Rousse. l'an 1741. elle fut prise par les François. sur le Duc de Savoie l'an 1691.
Paris chez le Sr. De Fer, dans l'Isle du Palais sur le Quay de l'Orloge à la Sphere Royale.

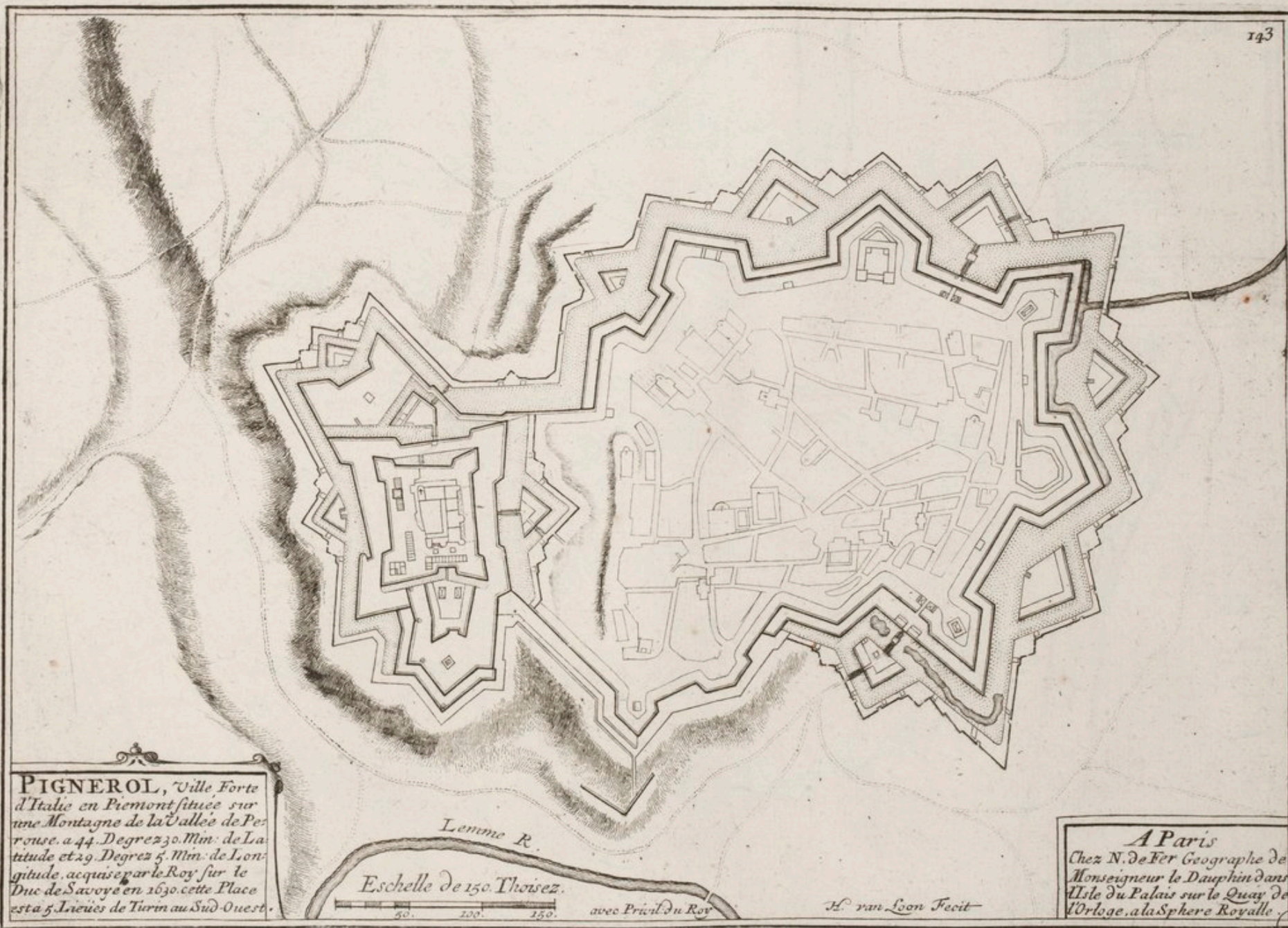
Projet de la Ville et Forteresse de NICE.


De Fer.

Avec Privilège du Roy.









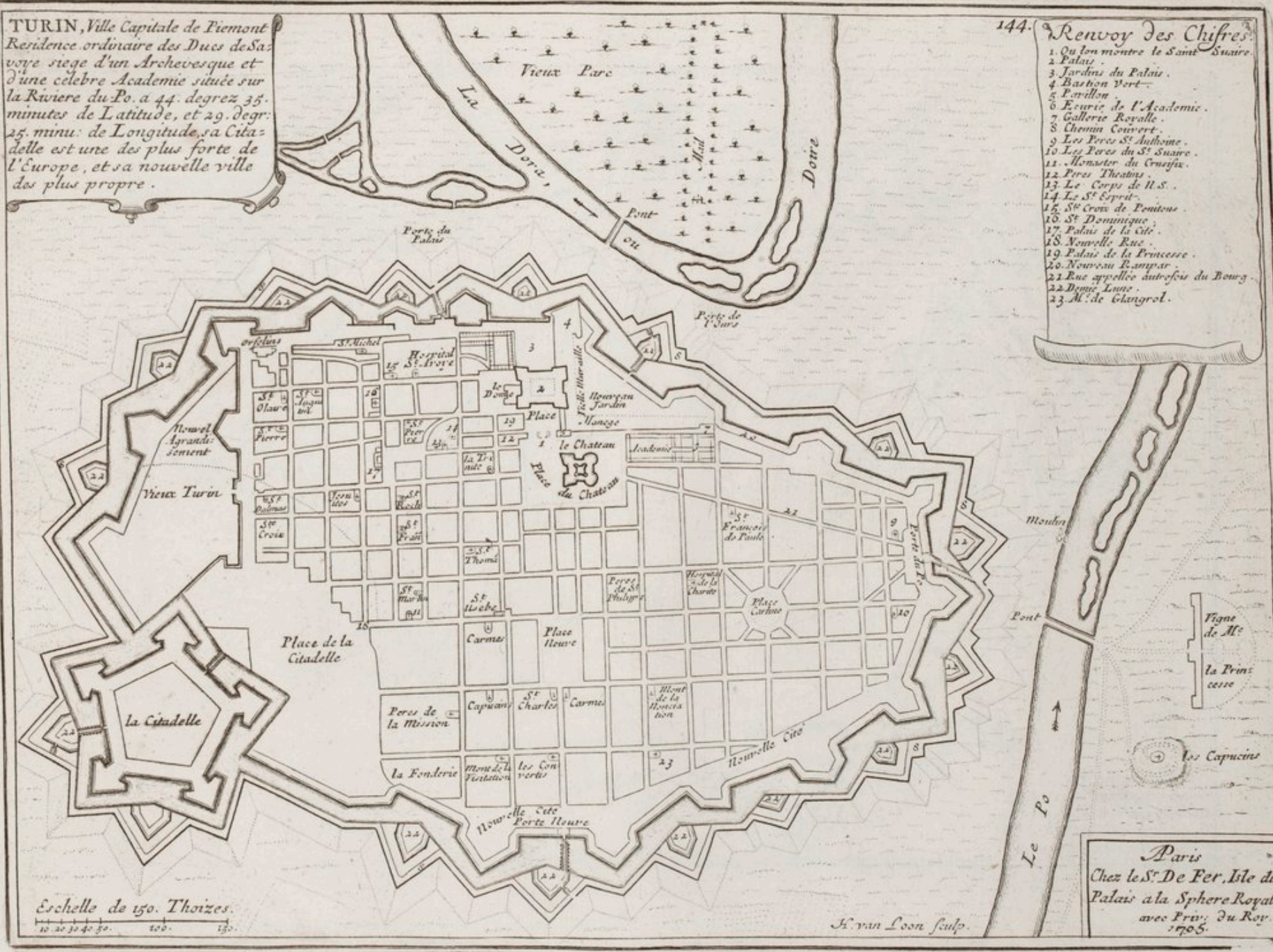
Faint text in a small rectangular box at the bottom left of the drawing.

Faint text in a small rectangular box at the bottom right of the drawing.

TURIN, Ville Capitale de Piemont
 Residence ordinaire des Ducs de Sa-
 voye siege d'un Archevesque et
 d'une celebre Academie située sur
 la Riviere du Po, à 44. degrez 35.
 minutes de Latitude, et 29. degre
 25. minu. de Longitude, sa Cita-
 delle est une des plus forte de
 l'Europe, et sa nouvelle ville
 des plus propre.

144. Renvoy des Chiffres

1. Ou lon montre le Saint Suaire.
2. Palais.
3. Jardins du Palais.
4. Bastion Vert.
5. Pavillon.
6. Ecurie de l'Academie.
7. Gallerie Royale.
8. Chemin Couvert.
9. Les Peres St Anthoine.
10. Les Peres du St Suaire.
11. Monaster du Crucifix.
12. Peres Theatins.
13. Le Corps de St S.
14. Le St Esprit.
15. St Croix de Penitens.
16. St Dominique.
17. Palais de la site.
18. Nouvelle Rue.
19. Palais de la Princesse.
20. Nouveau Rampart.
21. Rue appelée autrefois du Bourg.
22. Demie Lune.
23. M. de Chingrol.



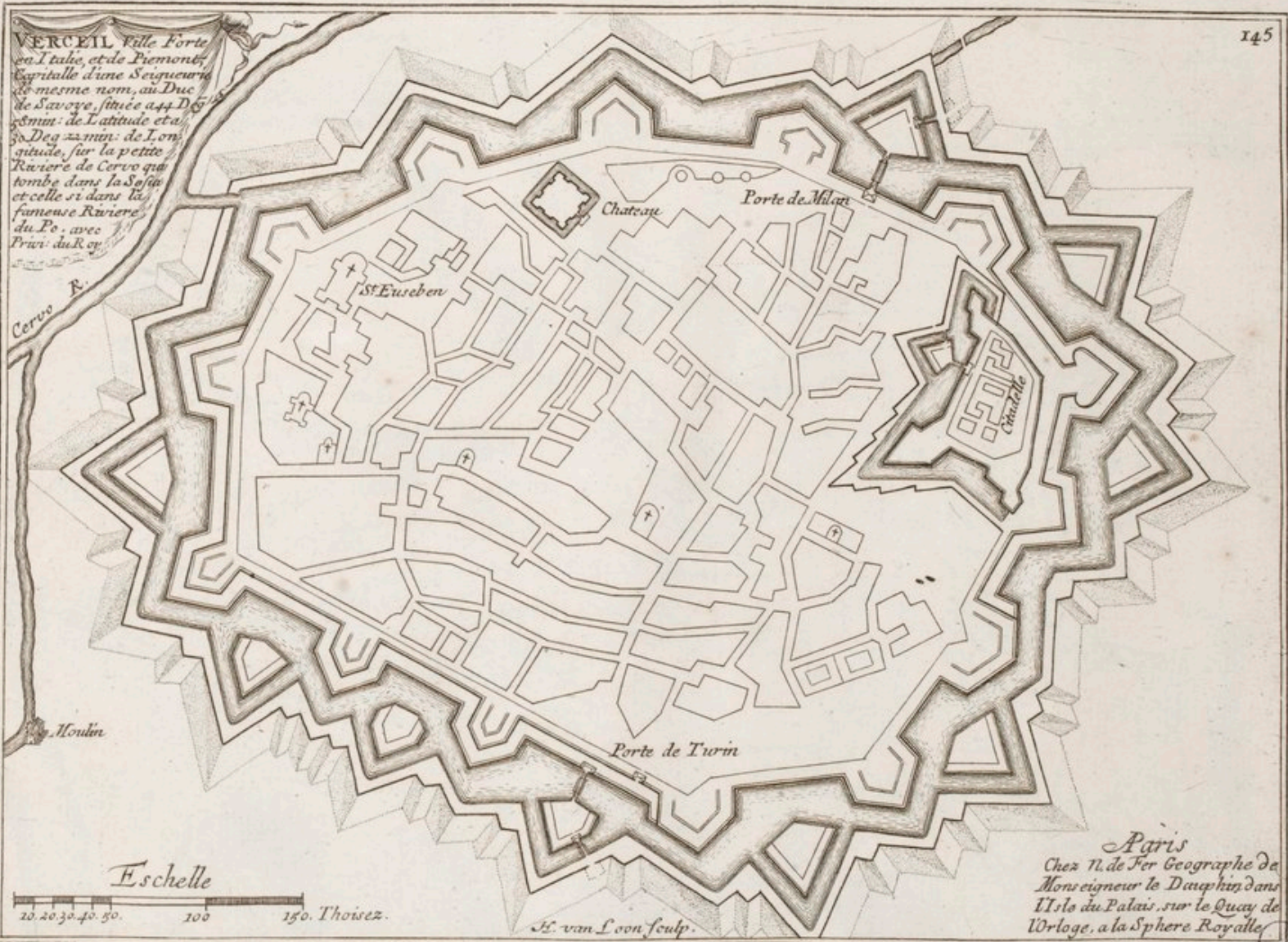
Eschelle de 150. Toises.
 10 20 30 40 50 100 150

Paris
 Chez le S. De Fer, Isle du
 Palais a la Sphere Royale
 avec Priv. du Roy.
 1705.

A. van Loon sculp.





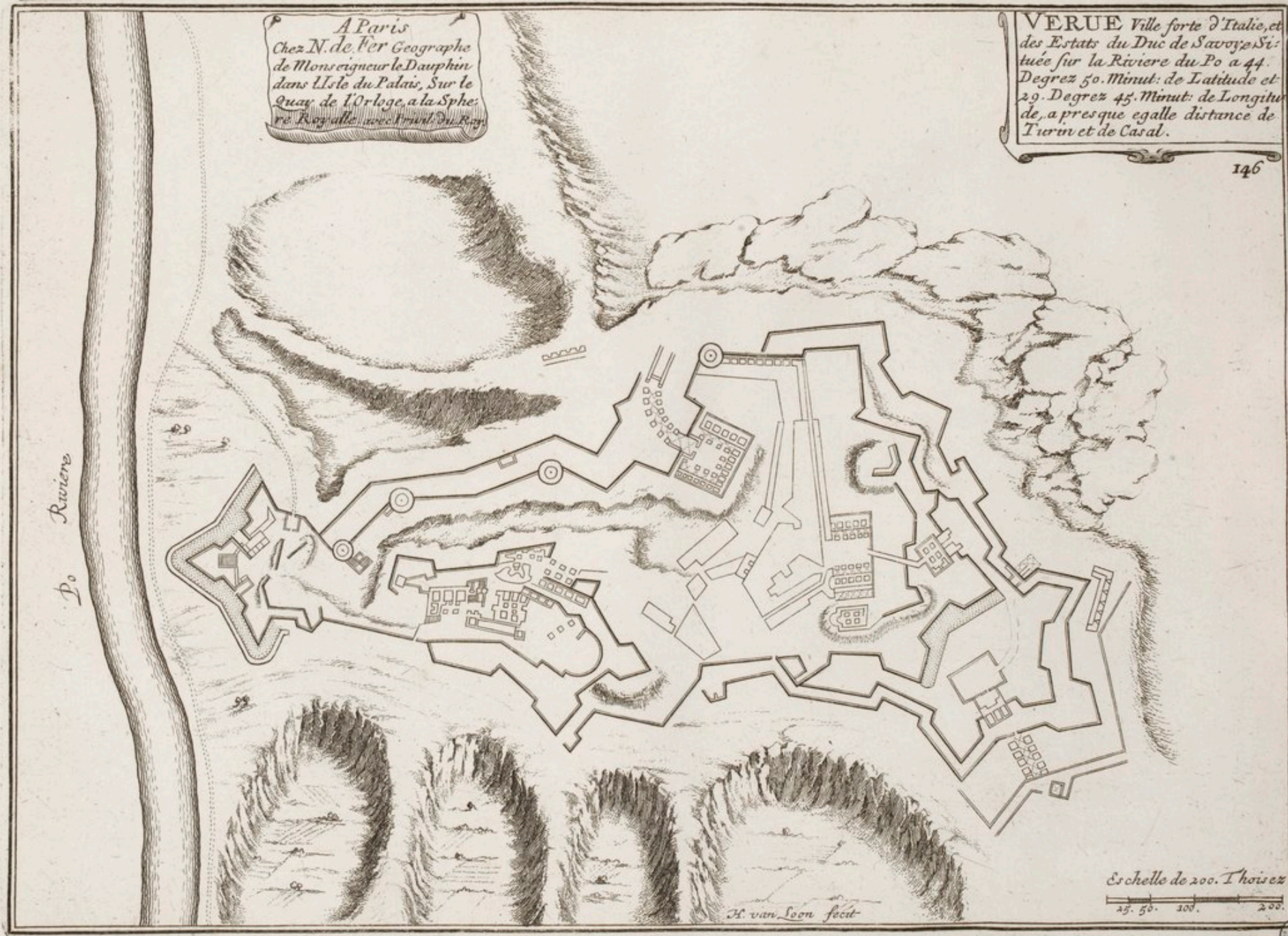


ARS



A Paris
 Chez N. de Fer Geographe
 de Monsiegnr le Dauphin
 dans l'Isle du Palais, Sur le
 Quay de l'Orloge, a la Sphe-
 re Royale avec l'Ordon. Du Roy.


VERUE Ville forte d'Italie, et
 des Estats du Duc de Savoye. Si-
 tuée sur la Riviere du Po a 44.
 Degrez 50. Minut. de Latitude et
 29. Degrez 45. Minut. de Longitu-
 de, a presque egalle distance de
 Turin et de Casal.




Eschelle de 200. Toises
 25. 50. 100. 200.

H. van Loon fecit

BnF
 APS



Vue de VERUE Ville de Piemont Située près de la Riviere du Po.



avec Proj. du Roy 1702

De FER


B.M.F. ARS

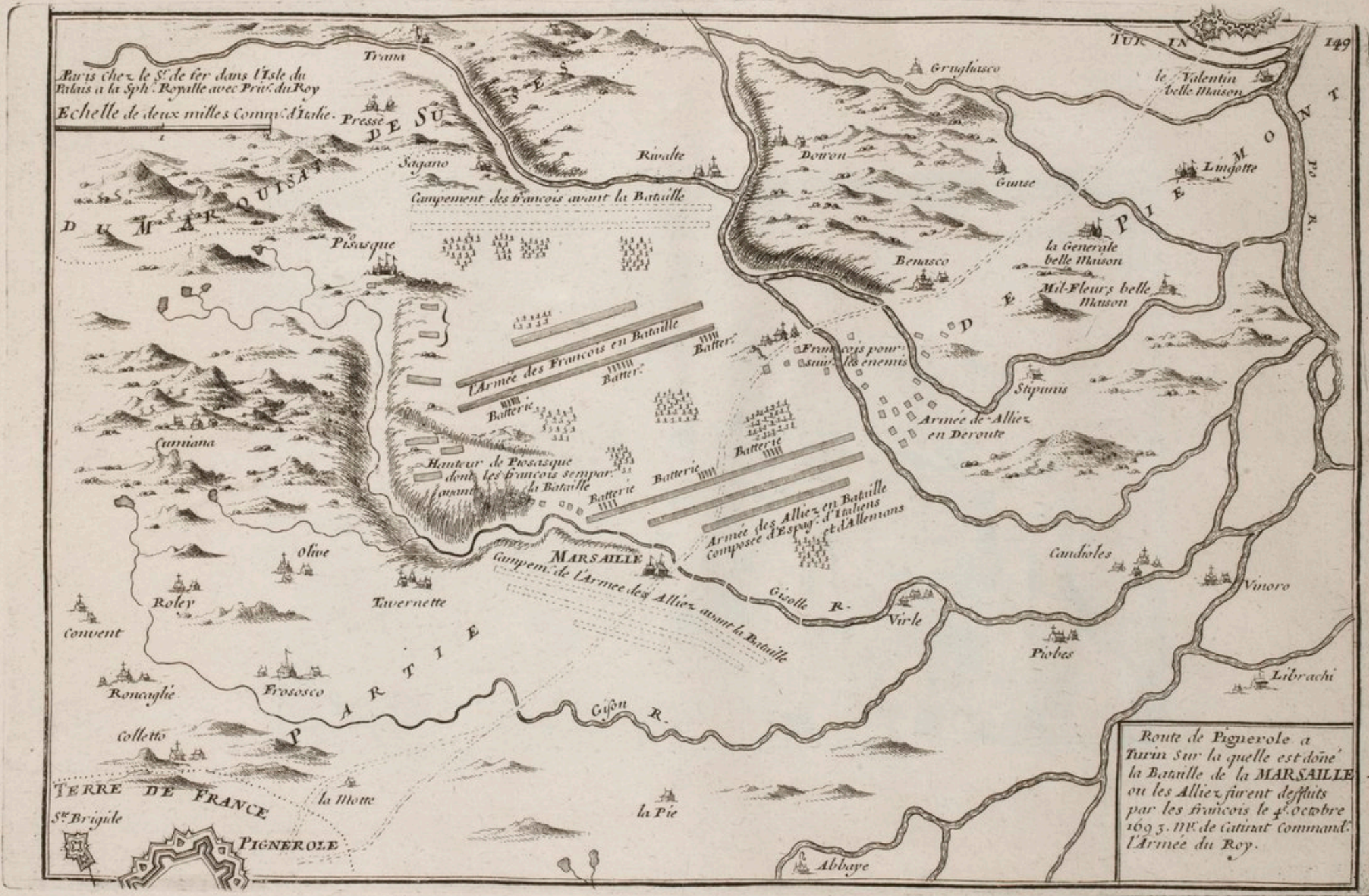





Vue du Port et des Environs de VILLE FRANCHE, Situés sur la
 Mer Méditerranée, à 43. Degrez 32. Minus de Latitud et 28. Deg. 50. Minus
 de Long. peu Eloignée de Nice, defendue de Plusieurs Chats. Cette Ville fut
 Prise par les François Sur le Duc de Savoye 1691. De Fer avec Frank du Roy


B-4
A-15







Handwritten text, likely a title or description, located in the bottom left corner of the sketch area. The text is very faint and difficult to read, but appears to be organized into several lines. It may contain the name of the sketch or the artist's name.




Vue du Chateau de
MIOLANS
en Savoye à deux Lieues au Nord-Est
de Montmelian.

Avec Privil. du Roy
1705.

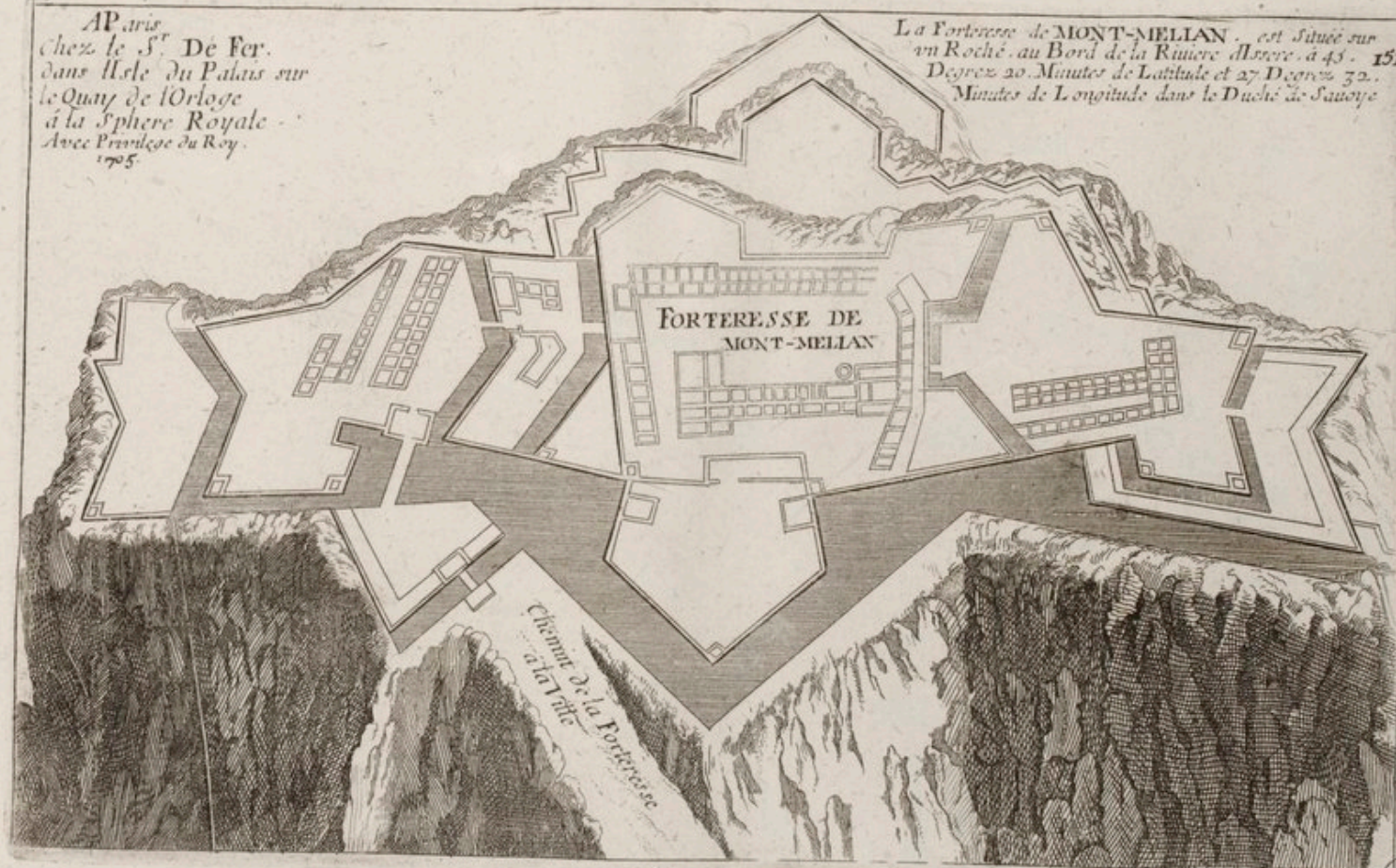
De Fer

MAISON
ARS




A Paris
chez le S^r De Fer.
dans l'Isle du Palais sur
le Quay de l'Orloge
à la Sphère Royale
Avec Privilège du Roy.
1705.

La Forteresse de MONT-MELLAN . est Située sur
un Roché . au Bord de la Riviere d'Isere . à 43 . 151
Degrez 20 . Minutes de Latitude et 27 Degrez 32 .
Minutes de Longitude dans le Duché de Savoie



De
ARS




Vue de MONT MELIAN du Costé de la Perouse.

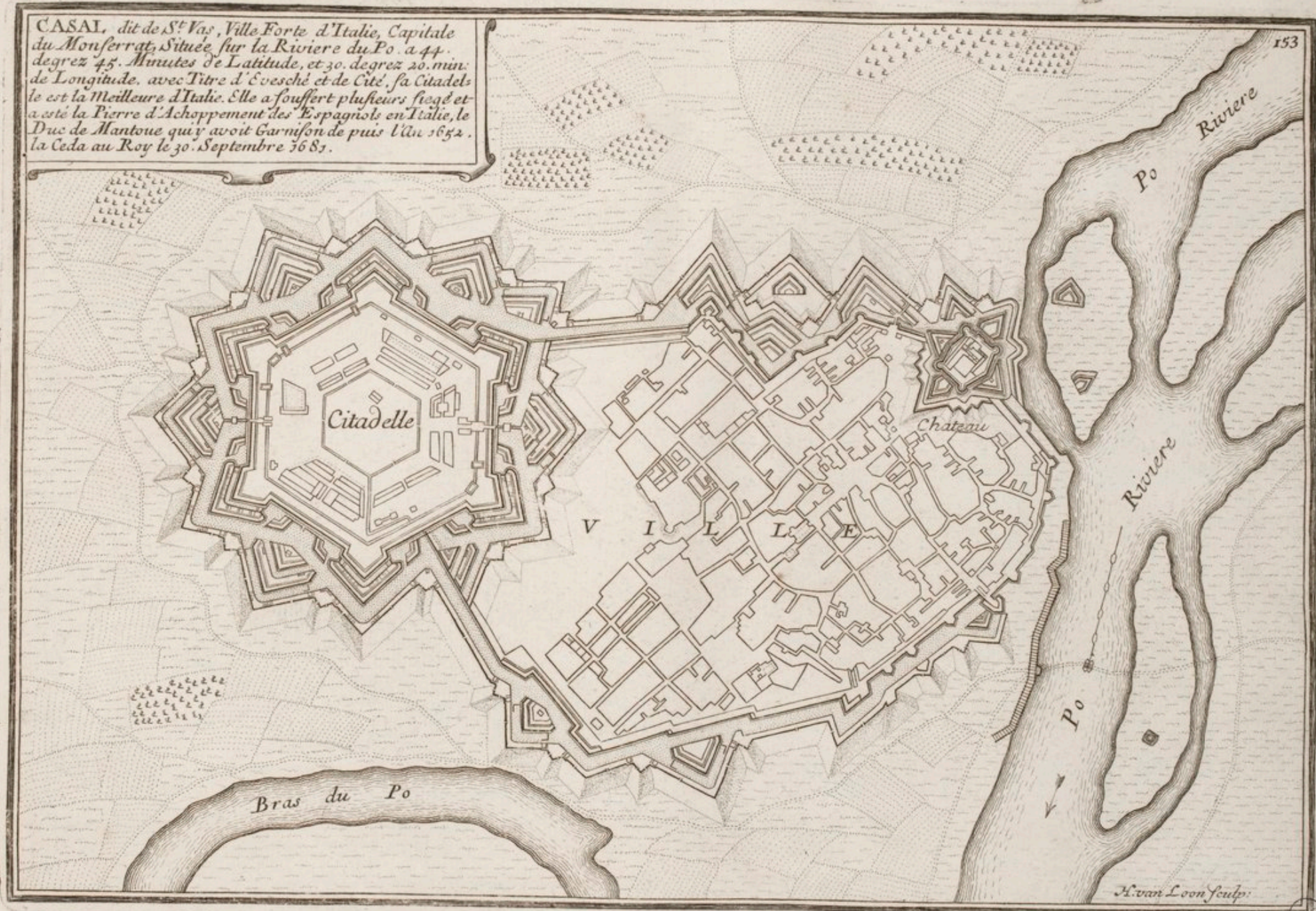


Paris Chez le Sieur de Fer, avec Privilège du Roy 1703

ARS



CASAI, dit de S^t Vas, Ville Forte d'Italie, Capitale
du Monferrat, Située sur la Riviere du Po. a 44.
degrez 45. Minutes de Latitude, et 30. degrez 20. min.
de Longitude. avec Titre d'Evêché et de Cité. sa Citadelle
le est la Meilleure d'Italie. Elle a souffert plusieurs siegés et
a esté la Pierre d'Achoppement des Espagnols en Italie, le
Duc de Mantoue qui y avoit Garnison de puis l'An 1632.
la Ceda au Roy le 30. Septembre 1687.



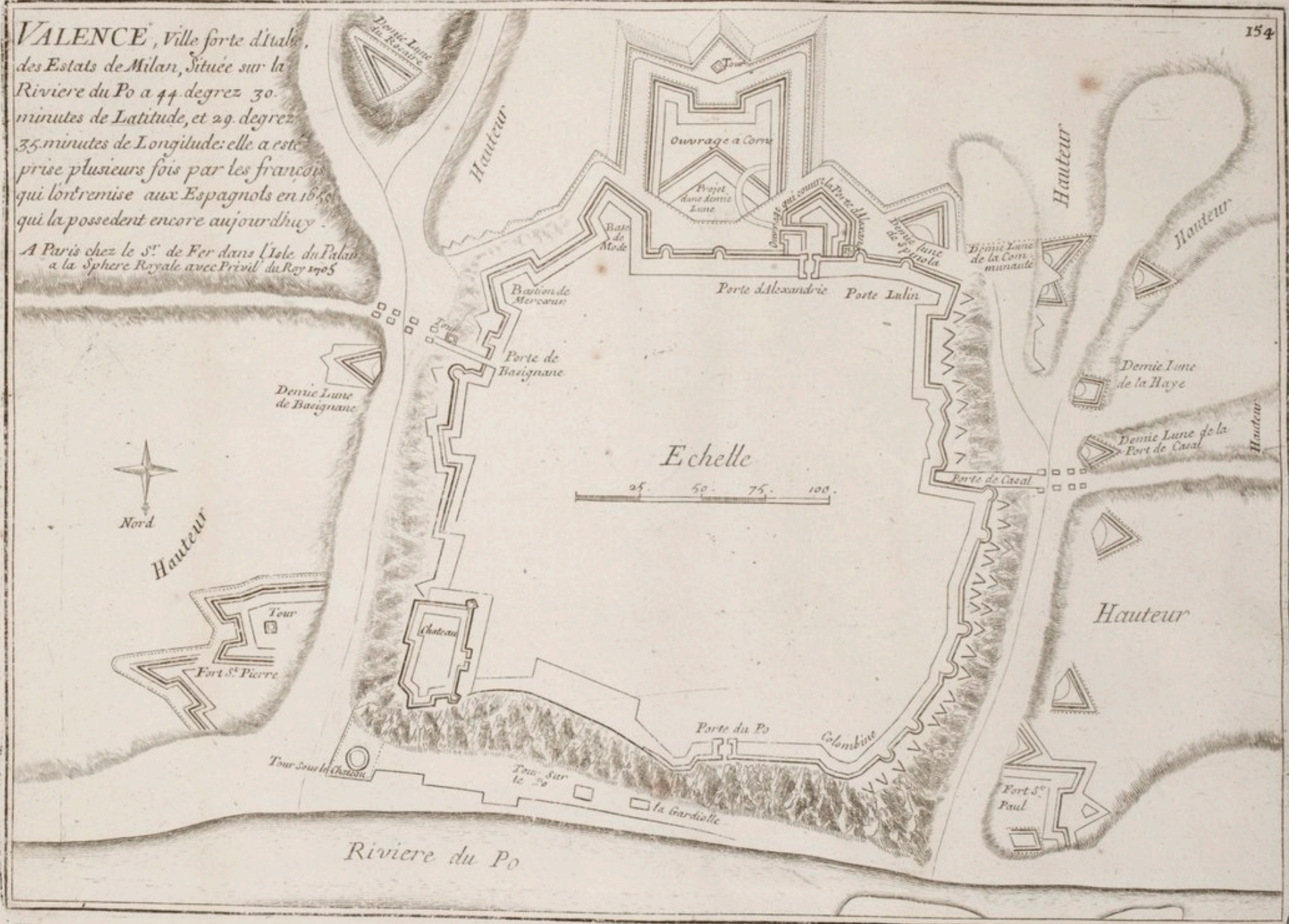
H. van Loon sculp.






VALENCE, Ville forte d'Italie,
 des Estats de Milan, Située sur la
 Riviere du Po a 44. degrez 30.
 minutes de Latitude, et 29. degrez
 35. minutes de Longitude: elle a esté
 prise plusieurs fois par les françois
 qui l'ont remise aux Espagnols en 1651
 qui la possèdent encore aujourd'huy.

A Paris chez le S^r. de Fer dans l'Isle du Palais
 a la Sphere Royale avec Privil^g. du Roy 1705

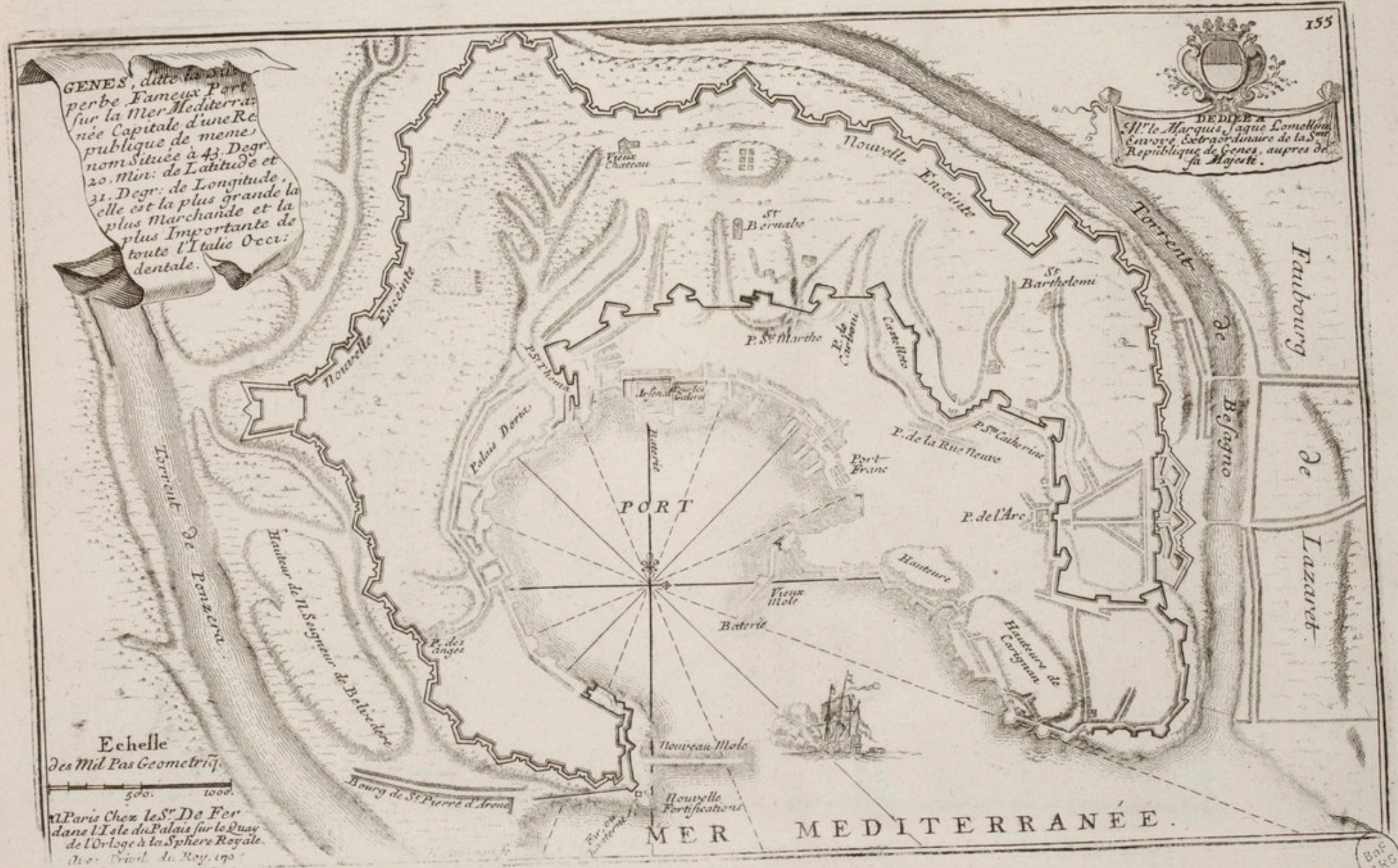


BnF
A35



GENES, dite la Si-
perbe Fameux Port
sur la Mer Mediterran-
nee Capitale d'une Re-
publique de meme
nom située à 43. Degr.
20. Min. de Latitude et
31. Degr. de Longitude
elle est la plus grande la
plus Marchande et la
plus Importante de
toute l'Italie Occi-
dentale.

DEDIEE A
M. le Marquis, Jacques Lomellino
Envoyé Extraordinaire de la
Republique de Genes, auprès de
sa Majesté.




Echelle
des Mil Pas Geometriq.

500. 1000.

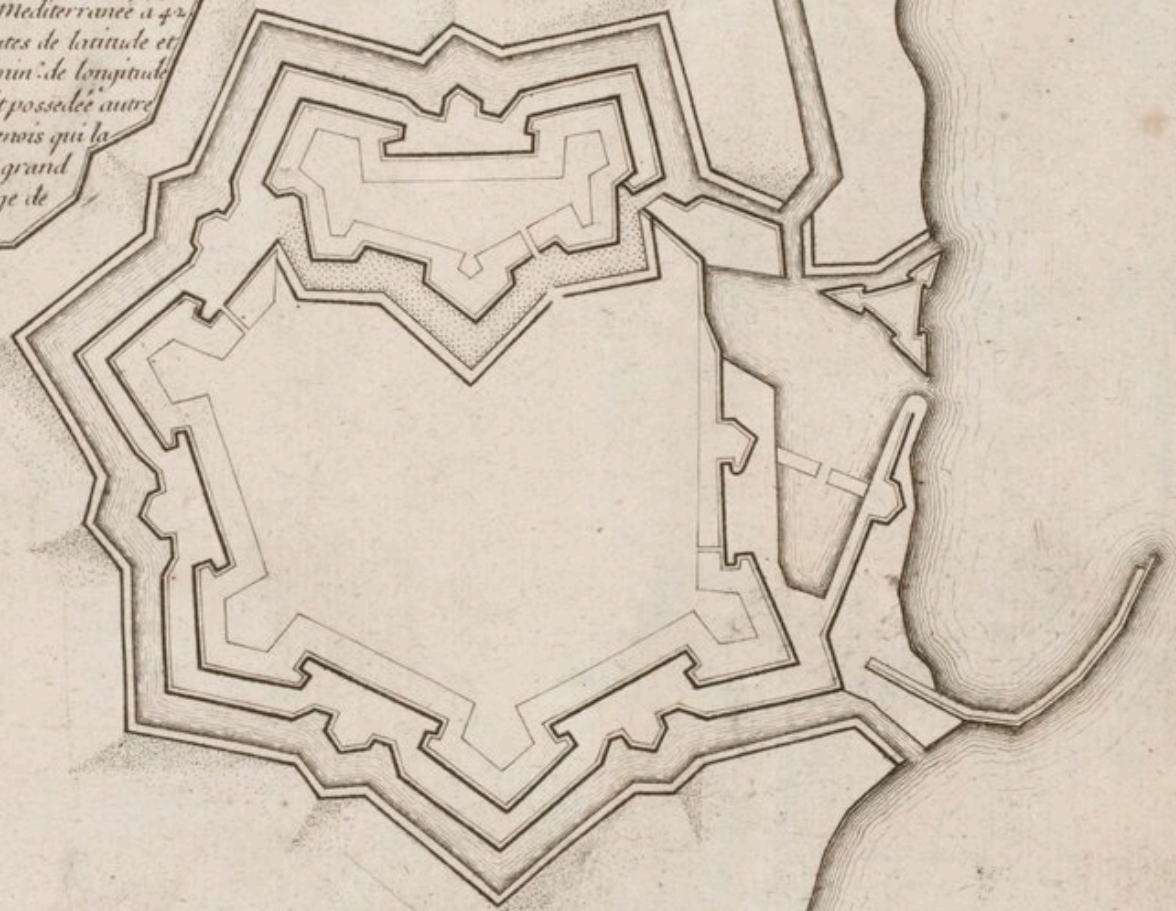
Paris Chez le Sr. De Fer
dans l'Isle du Palais sur le Quay
de l'Orloge à la Sphere Royale.
An. 1717. du Roy. 1717

Bnc
ARS




LIVORNE ou LIGOURNE

est une Ville nouvelle l'arsenal et le
Sejour des Galeres du Grand Duc le
meilleur Port et le mieux portuë
de toute l'Italie située sur la coste
dans la Mer Mediterranée à 42
degr. 20. minutes de latitude et
53. degrez 10. min. de longitude
Cette ville étoit possédée autre
fois par les Genoïs qui la
donnerent au grand
Duc en échange de
Sarzanè.




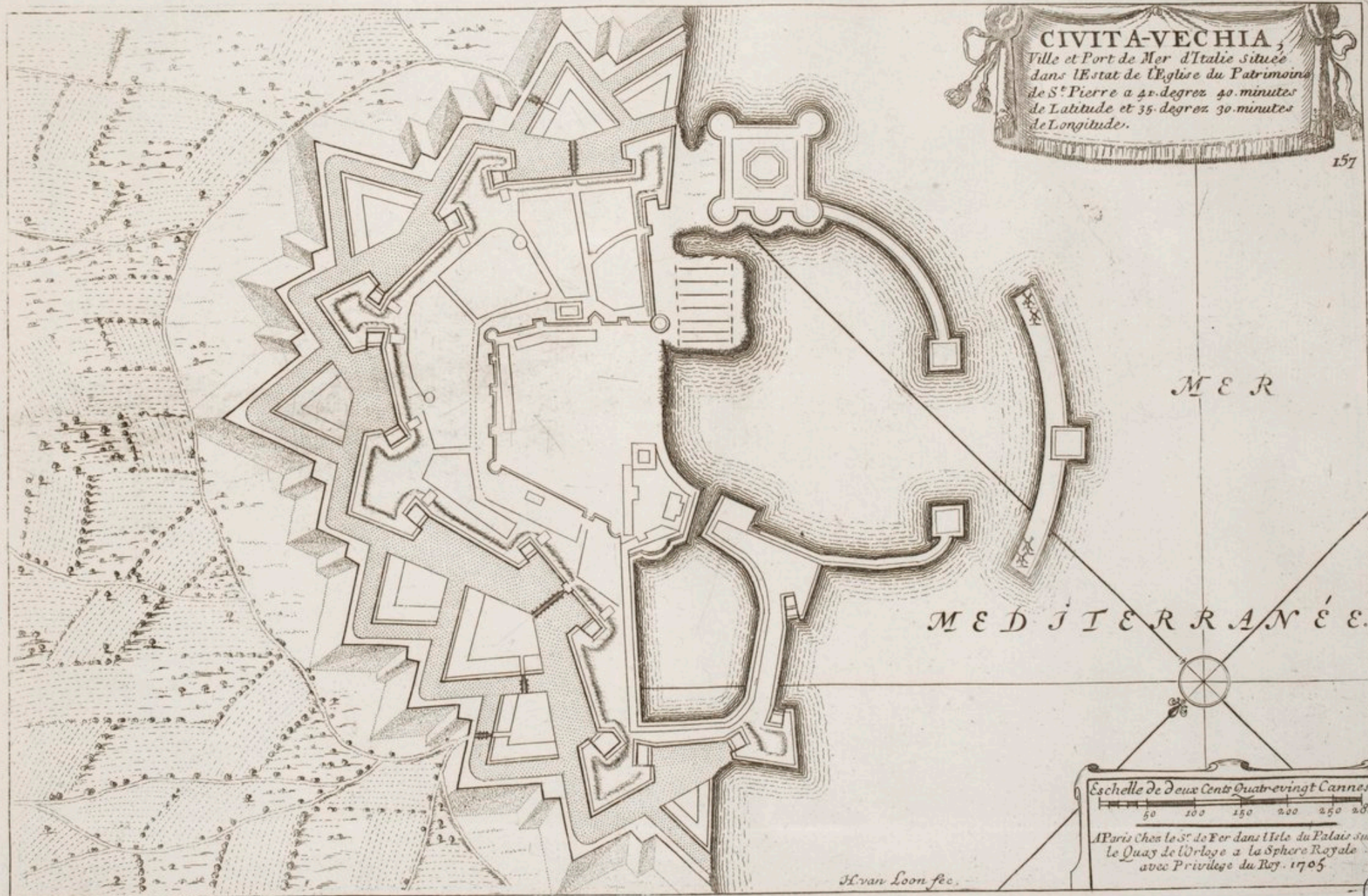
Echelle




MER MEDITERRANÉE

BIB
ARS





BnF
 ARS



SIRACUSE ou SIRACOUS

*Ville fameuse de l'Antiquité Située Sur
une Langue de Terre de la Vallée
de Notto dans l'Isle de Sicile a 36. Deg.
20 Minutes de Latitude et 39. Degrez 20
Minutes de Longitude. Cette Place cōme
tout l'Isle est aux Espagnols*



MER MEDITERRANÉE

A PARIS

*Chez le Sieur de Fer dans l'Isle du
Palais a la Sphere Royale Avec
Privilege du Roy 1703.*



THE
PLAN
OF
THE
FORT
OF
ST. JAMES
IN
THE
ISLAND
OF
JAMAICA
IN
THE
YEAR
1704

THE
PLAN
OF
THE
FORT
OF
ST. JAMES
IN
THE
ISLAND
OF
JAMAICA
IN
THE
YEAR
1704


THE
PLAN
OF
THE
FORT
OF
ST. JAMES
IN
THE
ISLAND
OF
JAMAICA
IN
THE
YEAR
1704

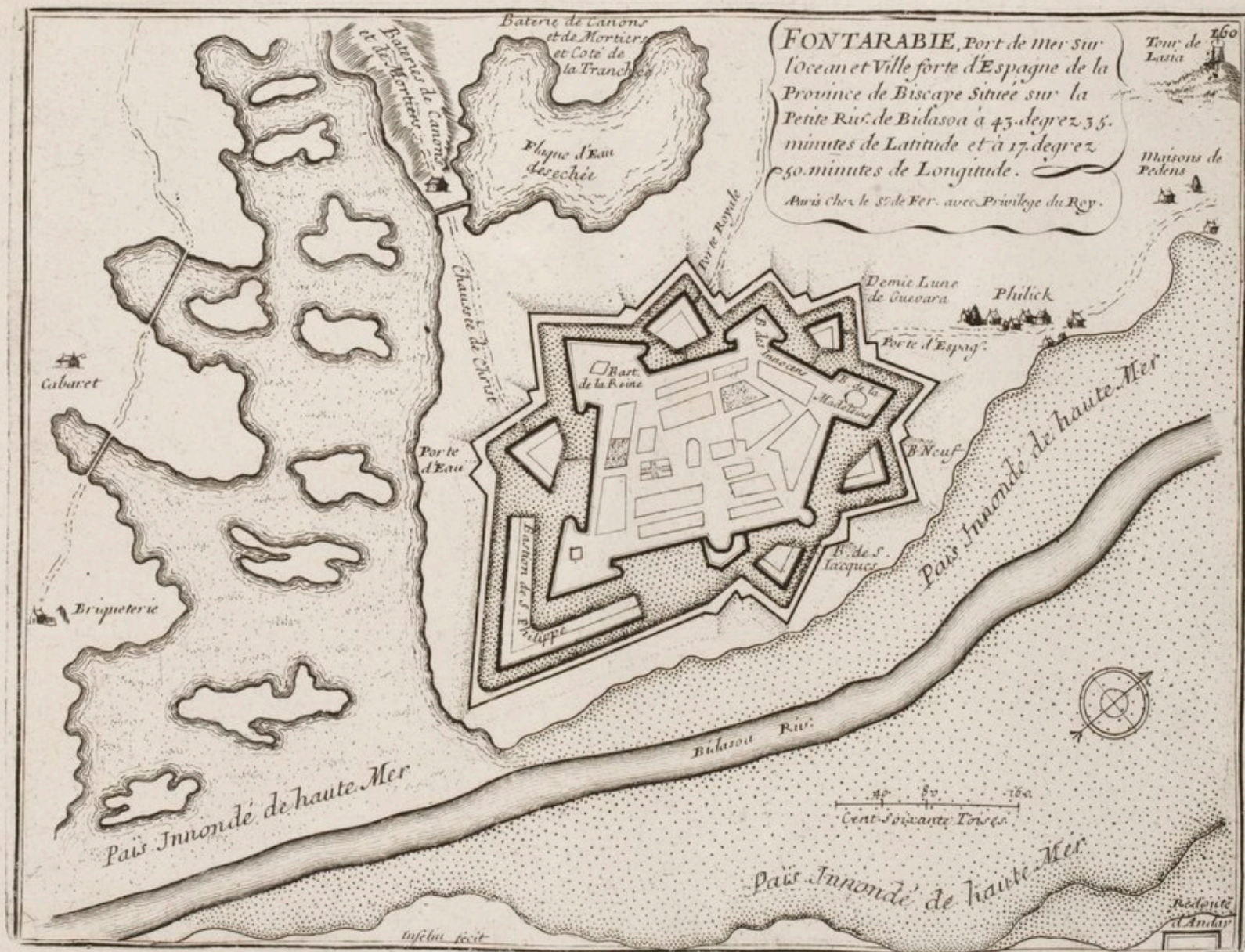
PLAN DE MELAZO
 EN SICILE
 dans la Province
 DE VALLE DI DEMONA

A Paris
 Chez N. de Fer Dans l'Isle du Palais sur le
 Quay de l'Orloge A la Sphere Royale.
 1719.



Echelle d'une demy lieue de 20 au Degre





FONTARABIE, Port de mer sur l'Océan et Ville forte d'Espagne de la Province de Biscaye située sur la Petite Riv. de Bilasoa à 43. degrés 35. minutes de Latitude et à 17. degrés 50. minutes de Longitude.
 Avis chez le Sr de Fer. avec Privilege du Roy.

Tour de Lasta 160

Maisons de Pedens

Demie Lune de Gueraa Philick

Porte d'Espay

B. Neuf

B. de S. Jacques

Bilasoa Riv.

Cent-soixante Toises

Redoute d'Anday

Inf APS

J. de la Roche fecit




FONTARABIE

Ville Forte de la Province de Biscaye dans le Pays de Guipuscoa . Par N. de Fer .

Cinquante Toises

Fut investie et attaquée sur la fin de May 1719 .
par l'Armée du Roy Commandée par M^r. le
Marechal Duc de Barwick et prise à Composition
dans le mois de juin suivant de la même Année .






LES ENVIRONS DE FONTARABIE

A Paris Chez le S^r. de Fer
Dans l'Isle du Palais sur
le Quay de l'Orloge A la Sphere
Royale 1717.




DE
ARS



S^T. SEBASTIEN

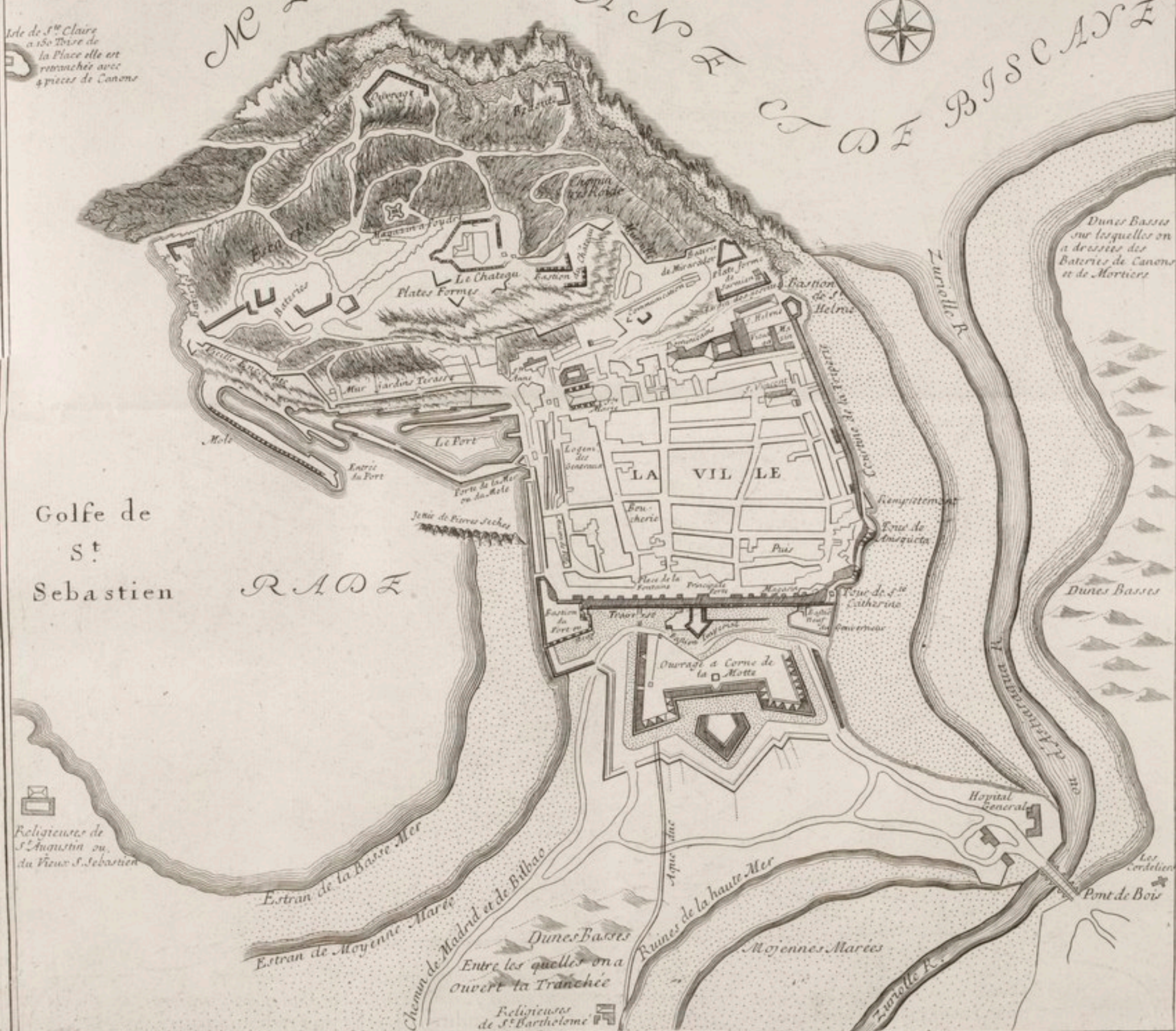
Ville Principale du Pais de Guipuscoa dans la Province de Biscaye, Port de Mer, et Place Forte.
 Investie et Attaquée dans le mois de Juillet 1719. Par l'Armée du Roy, Commandée par M^r. Le Marechal Duc de Barwick et prise a
 Composition dans le mois suivant de la même année.



Paris Chez le S^r. De FER dans l'Isle du Palais sur le Quay de l'Horloge a la Sphère Royale

Isle de S^{te} Claire
 a 150 Toises de
 la Place elle est
 revestie avec
 4 pièces de Canon

N E R O C F A N A
 S O F B I S C A I E

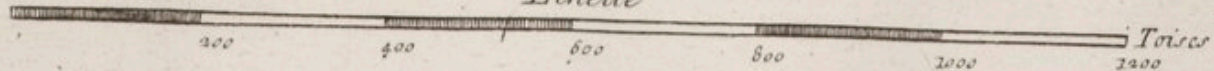


516
 AHS



LES ENVIRONS DE S^T. SEBASTIEN.

Echelle



APARIS 164
Chez les S^r. de Fer dans l'Isle
du Palais sur le Quay de l'orloge
à la Sphere Royale 1719.

MER OCCIDENTALE



5115



165
PLAN DU PORT DU PASSAGE EN ESPAGNE située dans la Province de Biscaye sur l'Océan entre
 Fontarabie et St:sebastien a 43. degrez 36. minutes de Latitude et a 17. degrez 45. minutes de Longitude les Redoutes
 Faites avec des Points n'ont estéés que Projettées.


Paris chez le Sr. de Fer dans l'Isle du Palais a la Sphere Royale avec Privilege du Roy. 1705.

Echelle

100 200 300 Toises



BNF
ARS



LESTYRONZ DE ...

Handwritten notes or a signature in the top left corner, including a large number '2' and some illegible cursive text.

Faint text or a title located at the top of the main drawing area, possibly describing the structure or map.

PAMPELUNE


Ville Considerable d'Espagne, Capitale de la Haute Navarre

A PARIS

*Chez le S. de Fer. Geographe de sa
Majesté Catholique. Dans
l'Isle du Palais sur
le Quay de l'orloge a la
Sphere Royale
1719.*



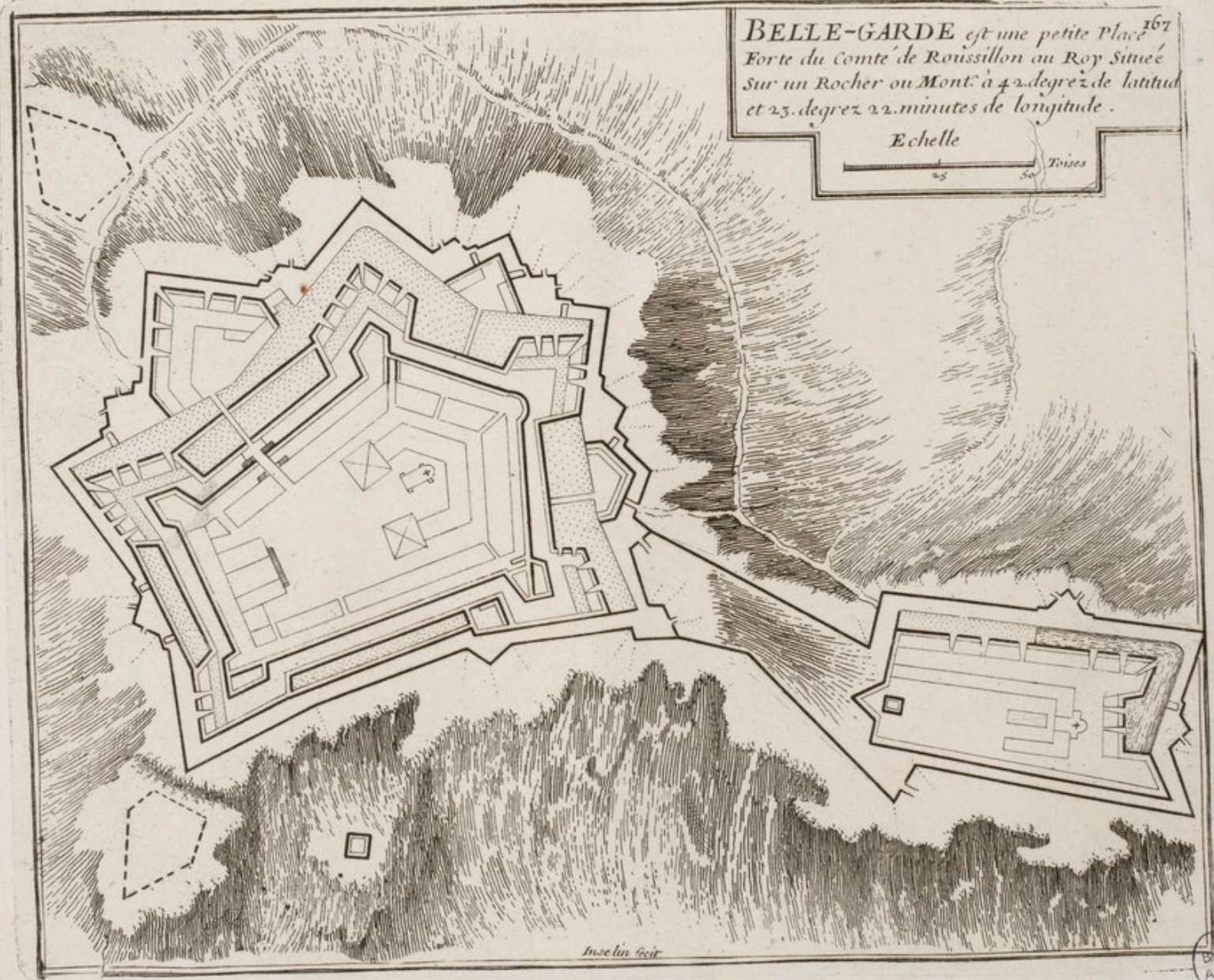

AC



PLAN DE LA VILLE DE PARIS ET DE SES ENVIRONS
DRESSÉ PAR M. DE LAURENT
EN 1789


*BELLE-GARDE est une petite Place¹⁶⁷
Forte du Comté de Roussillon au Roy Située
sur un Rocher ou Mont à 42. degrez de latitude
et 23. degrez 22. minutes de longitude.*

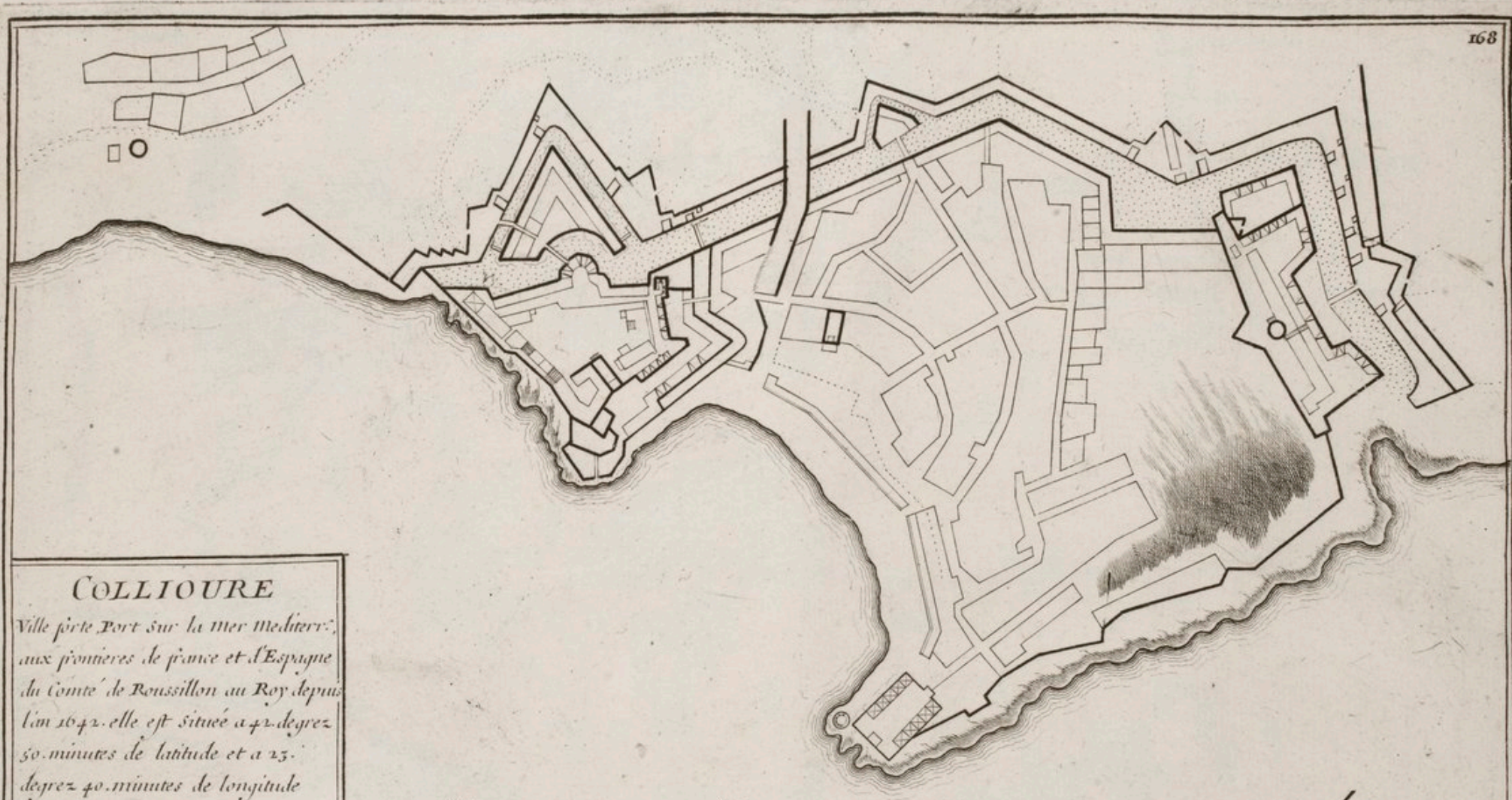
Echelle



Insculpsit

BNF
ARS







COLLIOURE

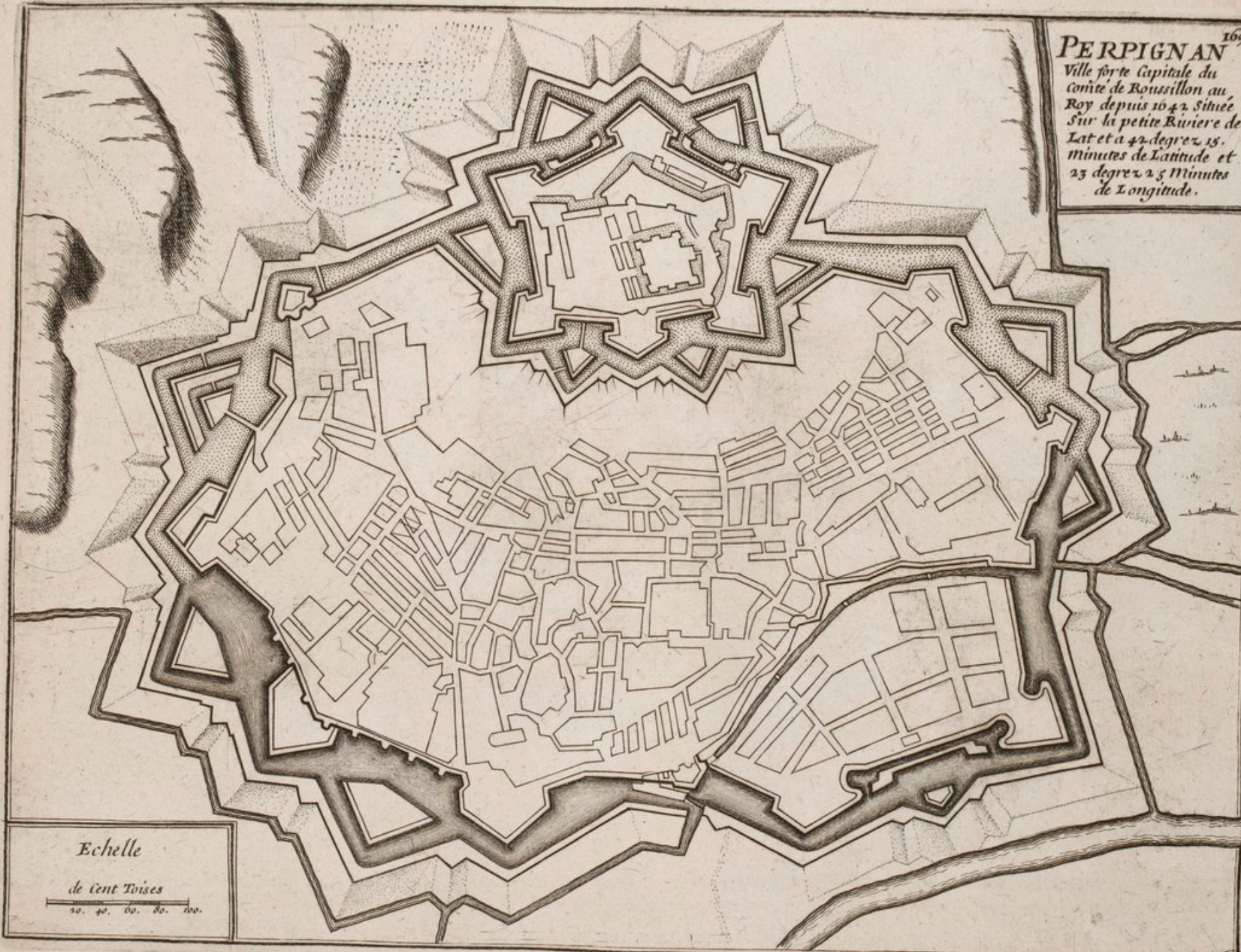
Ville porte Port sur la mer mediterr.
 aux frontieres de France et d'Espagne
 du Comte de Roussillon au Roy depuis
 l'an 1642. elle est situee a 42. degrez
 50. minutes de latitude et a 25.
 degrez 40. minutes de longitude

Echelle



M E R M E D I T E R R A N E E






PERPIGNAN¹⁶⁹
Ville forte Capitale du
Comté de Roussillon au
Roy depuis 1642. Située
Sur la petite Riviere de
Lat et a 42 degrez 15.
minutes de Latitude et
23 degrez 25 Minutes
de Longitude.

Echelle
de cent Toises
0 20 40 60 80 100

Carte
ARS




1841
The drawing is a pencil sketch of a landscape, possibly a mountain range or a large architectural structure, enclosed in a rectangular border. The drawing is very light and lacks detail, showing only the basic outlines of peaks and valleys. The lines are thin and somewhat irregular, suggesting a preliminary study or a very light drawing. The overall impression is that of a conceptual or topographical sketch.



**PRATS
DE MOLIOU**

Place Forte du Roussillon
Située sur la Riviere
du Tech a 41. degrez 50.
minutes de Latitude et
a 22. degrez 50. minutes
de Longitude au Roy.

PLATE I
THE GREAT TEMPLE
OF
ATLANTIS
AS
DESCRIBED
BY
PLATO
IN
THE
TIMAEUS



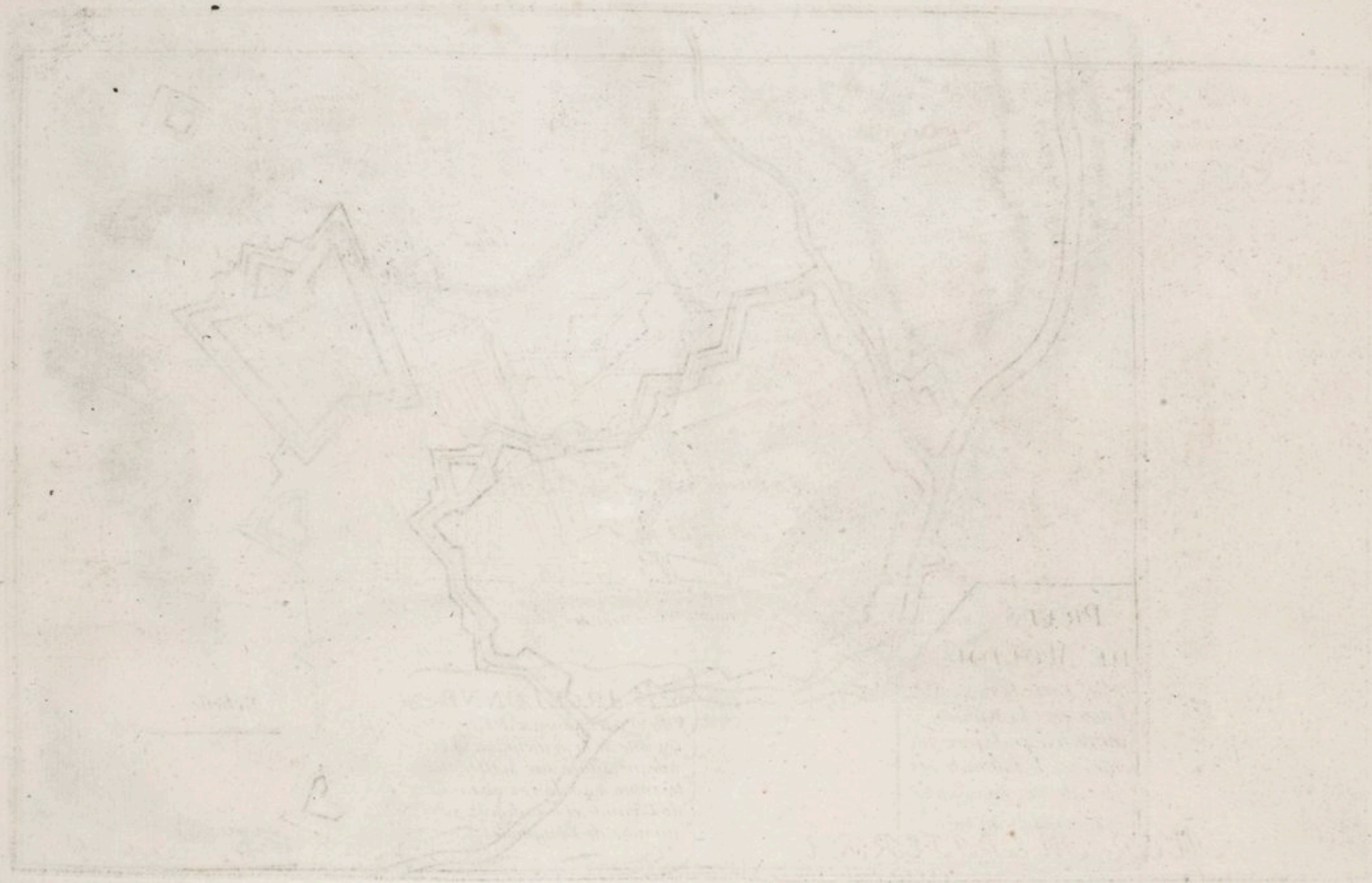


MER MEDITERRA

BARCELONNE
Ville et port fameux d'Espagne
Capitale de la principaute de Cata-
logne Situee sur la Mer Medi-
terraneë a 40. degrez 40. minutes
de Latitude et a 22. degrez 38.
minutes de Longitude.

N E

Inselin sculp
MF ARS





- | | | | | |
|------------------------------------|-----------------------|--|---------------------------------------|----------------------------|
| 1. le Mont, Juich, | 6. les cordeliers, | 11. S ^t Just. | 16. S ^{te} Marie, de la Mer: | 21. N. D. du Mont, Serrat. |
| 2. Bastion, double de la Tersanne, | 7. Palais du viceroy, | 12. la grande Eglise, S ^{te} Eularie. | 17. S ^{te} caterine. | 22. le Molle. |
| 3. S ^{te} Marie Madrone, | 8. la Merced, | 13. L'Inquisition. | 18. la Douane. | 23. le Fanal, du Molle. |
| 4. la Tersanne, ou L'Arcenal, | 9. N. D. del Pic, | 14. la Gallerie. | 19. la Place, D'Armes. | |
| 5. Porte, de la Ramble, | 10. les carmes, | 15. le Barreau. | 20. Porte, du Molle, | |

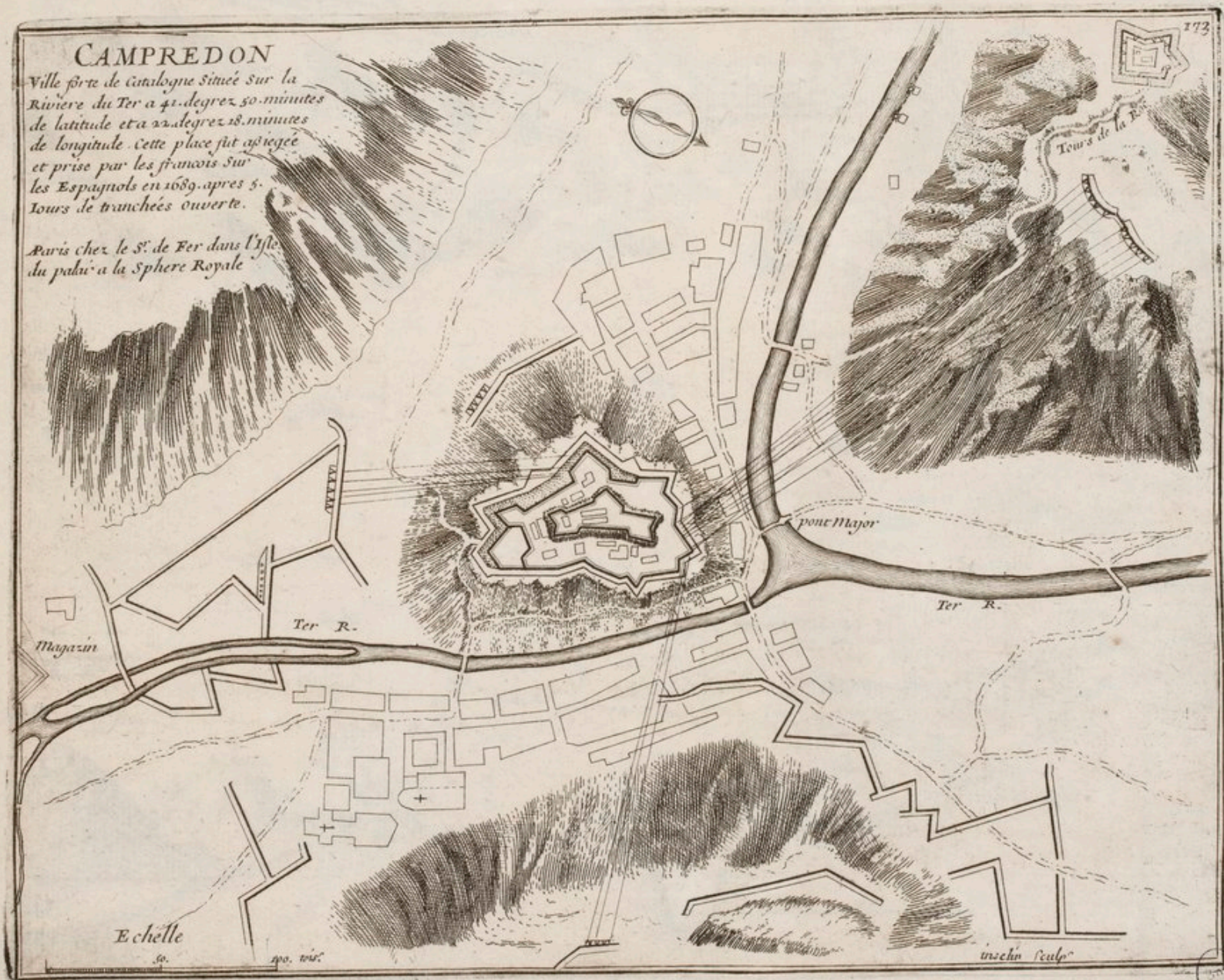
172
175




CAMPREDON

Ville forte de Catalogne située sur la
Rivière du Ter à 41. degrés 50. minutes
de latitude et à 22. degrés 18. minutes
de longitude. Cette place fut assiégée
et prise par les François sur
les Espagnols en 1689. après 5.
Jours de tranchées ouverte.

Paris chez le S^r. de Fer dans l'Isle
du Palais à la Sphere Royale








**LES ENVIRONS
DE PALAMOS
ET DE GIRONNE**
 Dans la Province de Catalogne en
 Espagne situés entre le 41. et le 42.
 degrés de Latitude le 23. et le 24.
 de Longitude.

Echelle
 3 Lieues de France ou 2 lieues d'Espagne
 Paris chez le S^r. de Fer dans l'Isle du Palais
 à la Sphere Royale avec priv. du Roy.

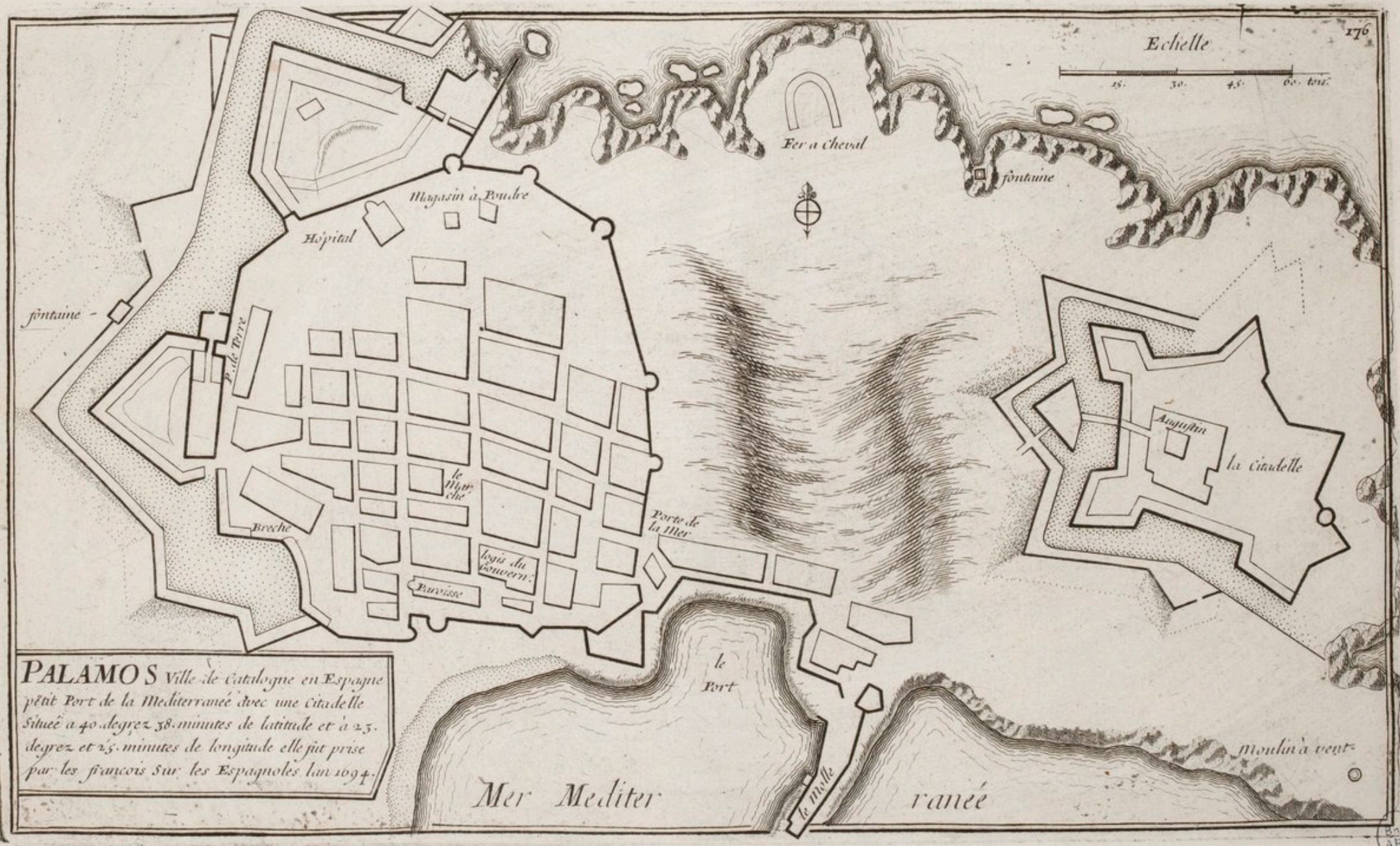

MER MEDITERRANÉE

Inçelîn sculp.

PARIS




Echelle



PALAMOS Ville de Catalogne en Espagne
 petit Port de la Mediterranée avec une Citadelle
 Située à 40. degrez 38. minutes de latitude et à 25.
 degrez et 25. minutes de longitude elle fut prise
 par les françois sur les Espagnols l'an 1694.

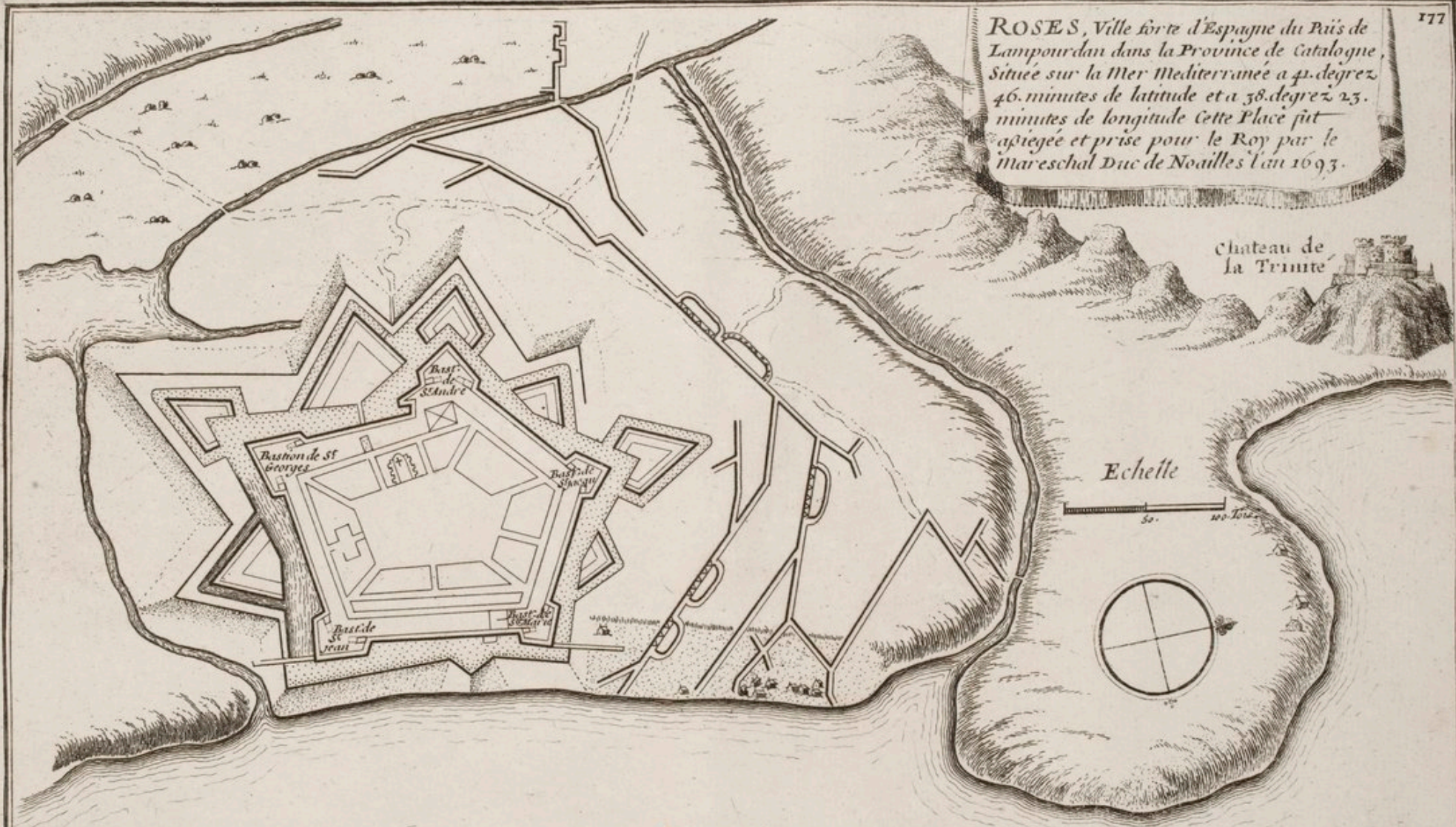
INT
 ARS.



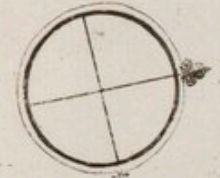
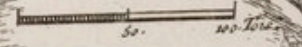
ROSES, Ville forte d'Espagne du País de
Lampourdan dans la Province de Catalogne,
Située sur la Mer Méditerranée à 41. degréz
46. minutes de latitude et à 38. degréz 23.
minutes de longitude Cette Place fut
assiégée et prise pour le Roy par le
Mareschal Duc de Noailles l'an 1693.



Chateau de
la Trinite



Echelle



Mer Méditerranée





ISLE
VILLE ET PORT
DE CADIS
en Espagne de la Pro-
vince d'Andalousie a
36 D. de Latitude et a
Doyez 45 Minutes
de Longitude

Echelle

MF
ARS




LE DETROIT DE GILBRALTAR,
par lequel l'Océan, entre dans la Mer Méditerranée,
et qui separe l'Europe, de l'Afrique, a 35. degrez. 40. m.^{rs}
de latitude, et a 11. degrez. 10. m.^{rs} de longitude, selon
les dernieres observations;

Echelle pour le detroit seulement
une lieue

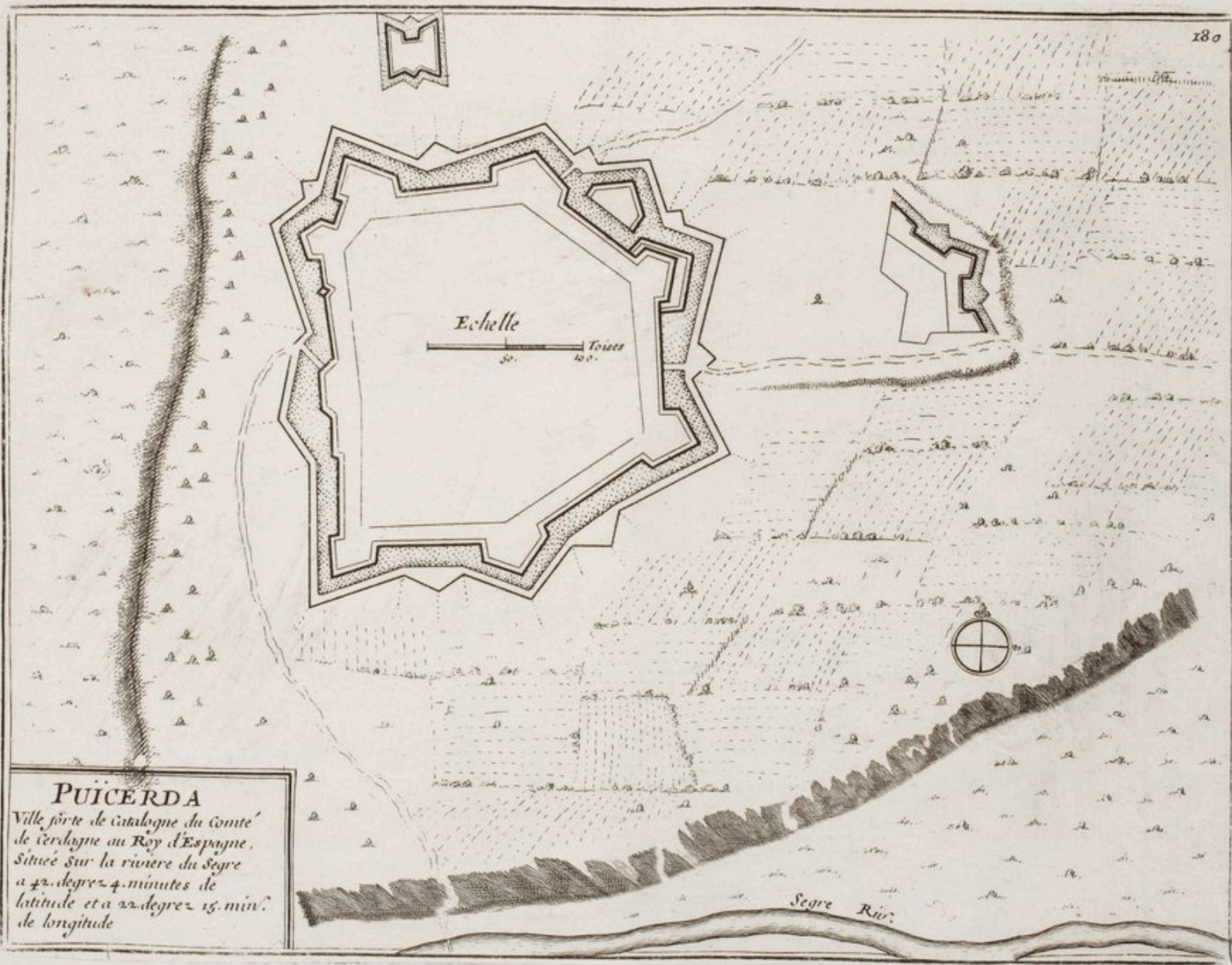
CADIS, ville considerable, fameux port sur
l'Océan, dans la province d'Andalousie, en
Espagne, située dans vne Isle, a 36. degrez.
16. m.^{rs} de latitude, et a 10. degrez. 30. m.^{rs} de
longitude. A Paris, Chez le S^r de Fer, dans l'Isle
du Palais, a la Sphère Royale,
avec privilege, du Roy, 1705.
Echelle
une lieue






THE UNIVERSITY OF CHICAGO
LIBRARY

1911
UNIVERSITY OF CHICAGO
LIBRARY



PUICERDA
 Ville forte de Catalogne du Comté
 de Cerdagne au Roy d'Espagne.
 Située sur la rivière du Segre
 à 42. degrez 4. minutes de
 latitude et à 22. degrez 15. min.
 de longitude

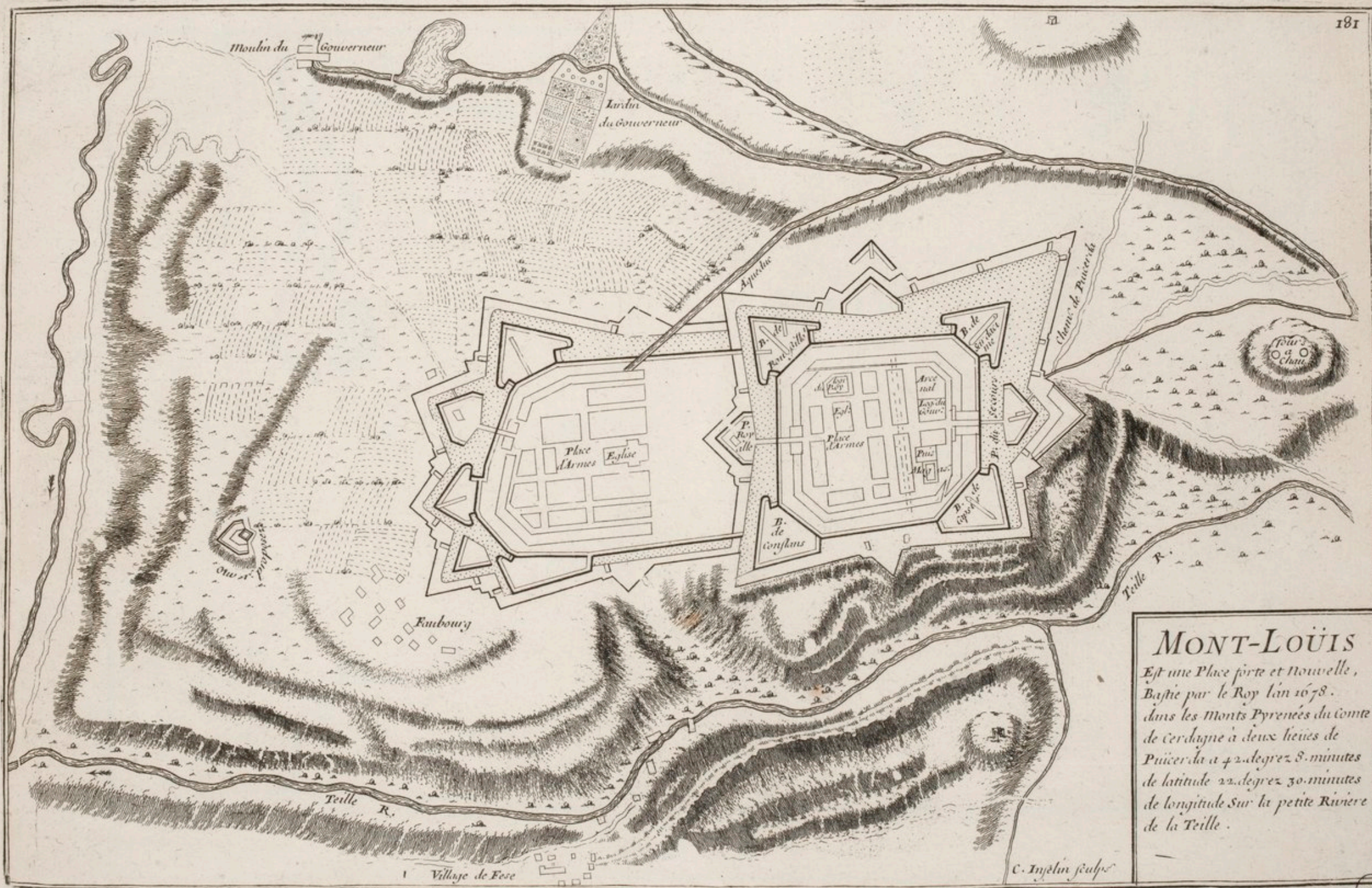
BRF
 ARS



Handwritten text, likely a title or description, located in the upper left quadrant of the sketch. The text is illegible due to fading.

Handwritten text, likely a title or description, located in the upper right quadrant of the sketch. The text is illegible due to fading.

Vertical handwritten text, possibly a scale or a specific label, located in the center of the sketch. The text is illegible due to fading.

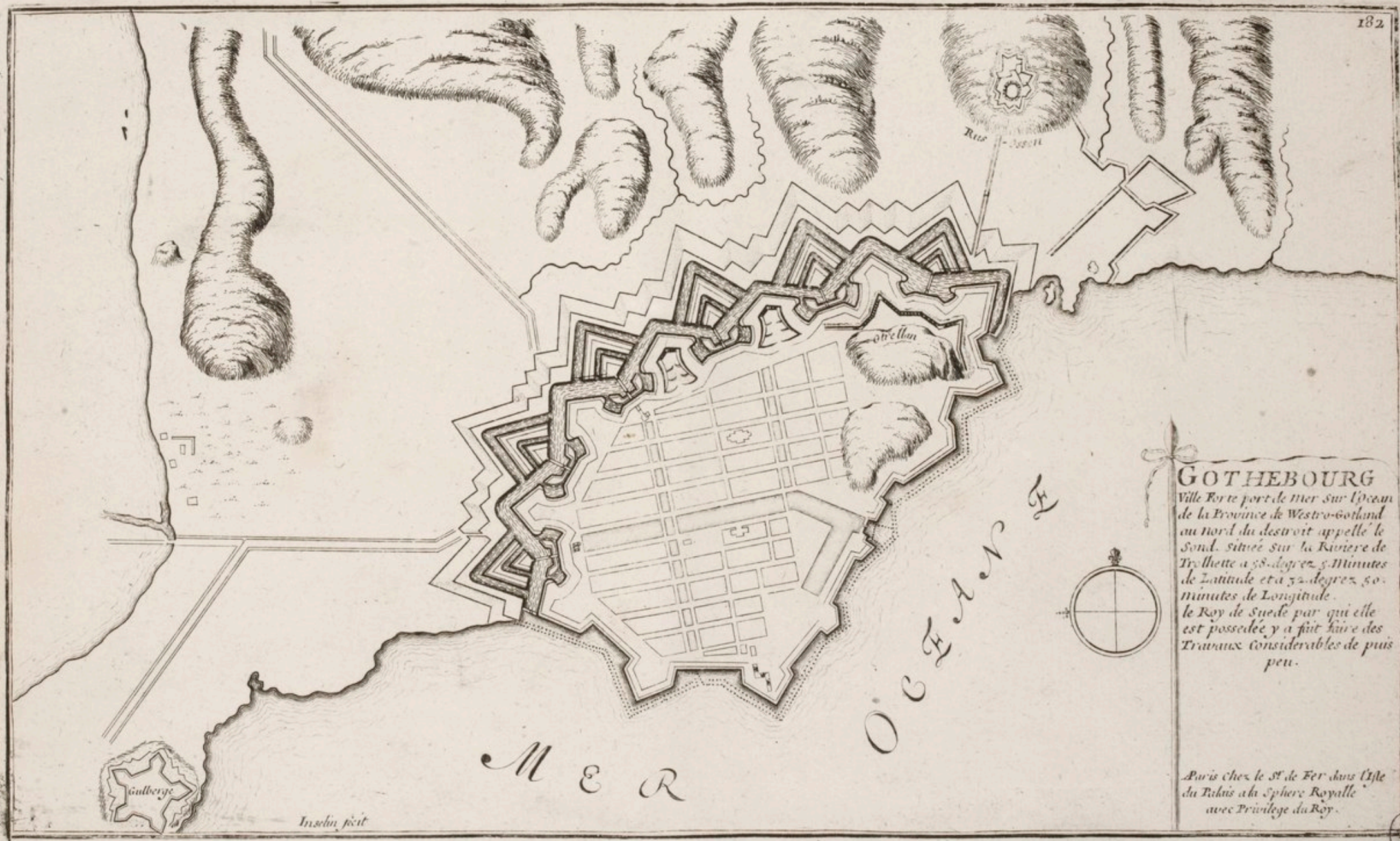


MONT-LOUIS

Est une Place forte et Nouvelle,
 Bastie par le Roy l'an 1678.
 dans les Monts Pyrenées du comté
 de Cerdagne à deux lieues de
 Puicerda à 42. degrez 8. minutes
 de latitude 22. degrez 30. minutes
 de longitude Sur la petite Riviere
 de la Teille.

C. Ingelin sculp.





GOTHEBOURG

Ville Forte port de mer sur l'océan
 de la Province de Westro-gotland
 au nord du détroit appelle le
 Sond. située sur la Riviere de
 Trollhette a 58. degrez 5. Minutes
 de Latitude et a 52. degrez 50.
 minutes de Longitude.
 le Roy de Suede par qui elle
 est possedée y a fait faire des
 Travaux considerables de puis
 peu.

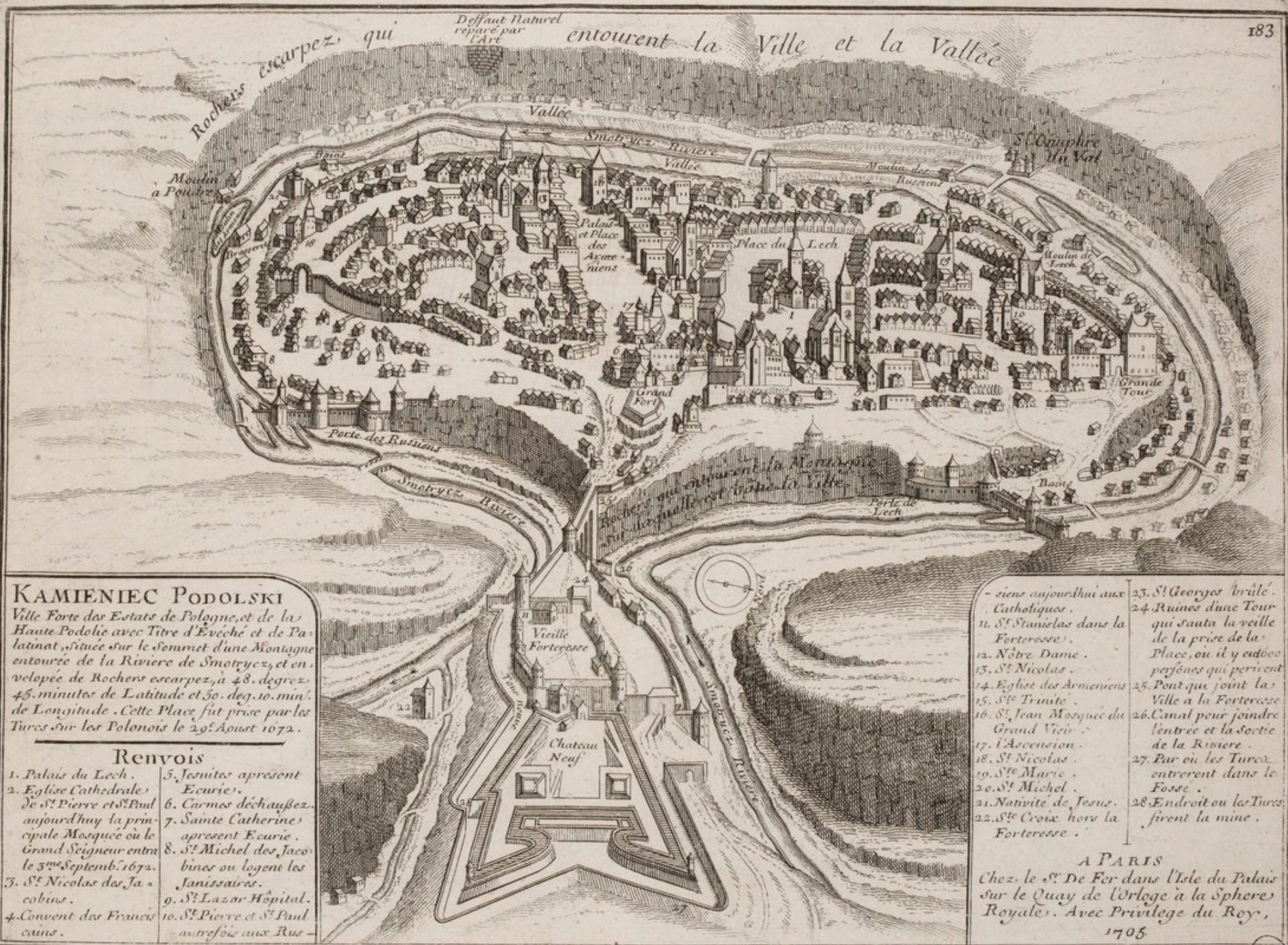
Paris chez le St de Fer dans l'Isle
 du Palais a la Sphère Royale
 avec Privilège du Roy.



Inseln p'cit

F. ARS






KAMIENIEC PODOLSKI
 Ville Forte des Estats de Pologne, et de la Haute Podolie avec Titre d'Evêché et de Palatinat, située sur le Sommet d'une Montagne entourée de la Rivière de Smotrycz, et envelopée de Rochers escarpez, à 48. degrés 45. minutes de Latitude et 50. deg. 10. min. de Longitude. Cette Place fut prise par les Turcs sur les Polonois le 29. Aoust 1672.

Renvois

- | | |
|---|--|
| 1. Palais du Lech. | 5. Jesuites apresent Ecurie. |
| 2. Eglise Cathedrale de St Pierre et St Paul aujourd'hui la principale Mosquée où le Grand Seigneur entra le 3 ^{me} Septemb. 1672. | 6. Carmes déchaufez apresent Ecurie. |
| 3. St Nicolas des Jacobins. | 7. Sainte Catherine apresent Ecurie. |
| 4. Convent des Franciscains. | 8. St Michel des Jacobins où logent les Janissaires. |
| | 9. St Lazar Hospital. |
| | 10. St Pierre et St Paul autrefois aux Russiens. |

- | | |
|---------------------------------------|--|
| - sient aujourd'hui aux Catholiques. | 23. St Georges brûlé. |
| 11. St Stanislas dans la Forteresse. | 24. Ruines d'une Tour qui sauta la veille de la prise de la Place, où il y eut 600 personnes qui perirent. |
| 12. Notre Dame. | 25. Pont qui joint la Ville a la Forteresse. |
| 13. St Nicolas. | 26. Canal pour joindre l'entrée et la sortie de la Rivière. |
| 14. Eglise des Armeuens. | 27. Par où les Turcs entrerent dans le Fosse. |
| 15. St Trinite. | 28. Endroit où les Turcs firent la mine. |
| 16. St Jean Mosquée du Grand Viceroy. | |
| 17. L'Ascension. | |
| 18. St Nicolas. | |
| 19. St Marie. | |
| 20. St Michel. | |
| 21. Nativité de Jesus. | |
| 22. St Croix hors la Forteresse. | |

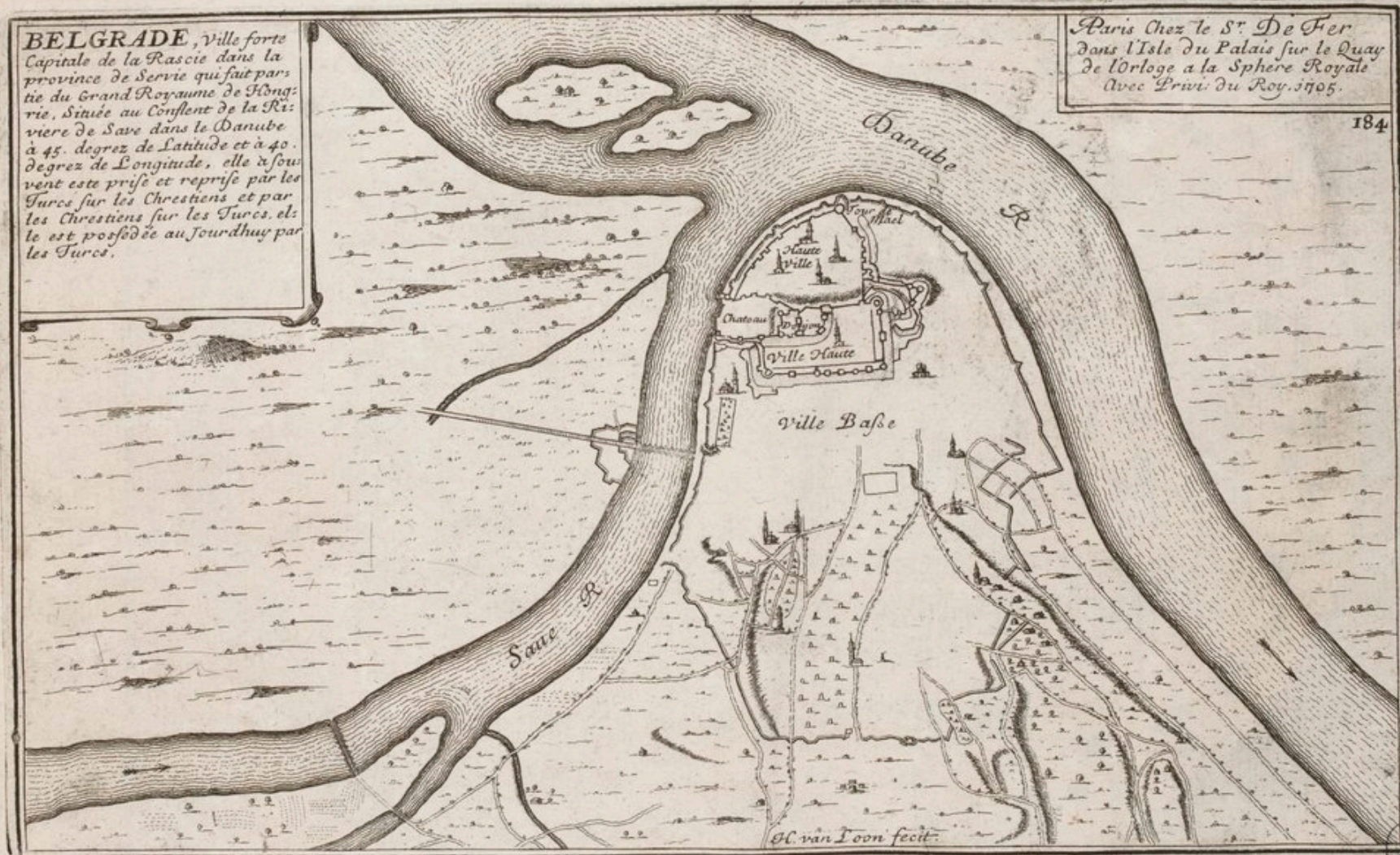
A PARIS
 Chez le Sr De Fer dans l'Isle du Palais sur le Quay de l'Orloge à la Sphere Royale. Avec Privilege du Roy,
 1705



BELGRADE, Ville forte
 Capitale de la Rascie dans la
 province de Serbie qui fait par-
 tie du Grand Royaume de Hong-
 rie, Située au Conflent de la Ri-
 viere de Save dans le Danube
 à 45. degrez de Latitude et à 40.
 degrez de Longitude, elle a sou-
 vent este prise et reprise par les
 Turcs sur les Chrestiens et par
 les Chrestiens sur les Turcs, et
 le est possédée au Jourdhuy par
 les Turcs.

Paris Chez le Sr. De Fer
 dans l'Isle du Palais sur le Quay
 de l'Orloge a la Sphere Royale
 Avec Privi. du Roy. 1705.

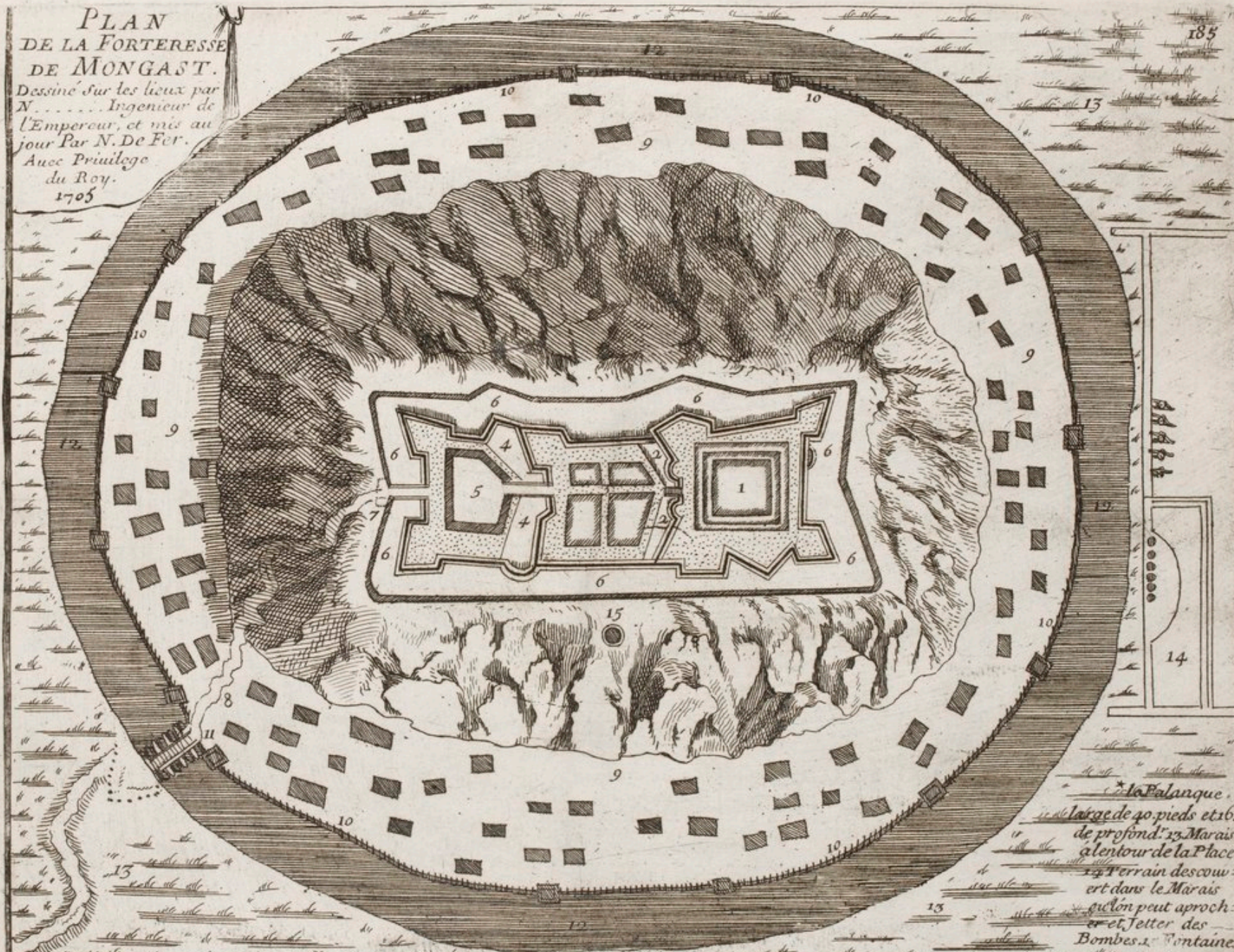
184



ARS



PLAN
DE LA FORTERESSE
DE MONGAST.
Dessiné sur les lieux par
N. Ingenieur de
l'Empereur, et mis au
jour Par N. De Fer.
Avec Priuilege
du Roy.
1705



- | | | |
|---|---------------------------------------|--------------------------------------|
| 1. Premier Château qui commande le Second. | 5. Château. 6. Fossé de la Forteresse | 9. Plan du Bourg au pied du Rocher |
| 2. Fossé Taillé dans le Roc, entre le prem. et le Second château. | composée de trois châteaux. | 10. Palanque qui regne autour du Bou |
| 3. Second Château, qui commande le troisieme. | 7. Porte unique de la Forteresse. | 11. Porte unique du Bourg. |
| 4. Fossé entre le second et le troisi. cha. taillé dans le Roc. | 8. Chemin unique taillé dans le Roc. | 12. Fossé rempli d'eau autour de |

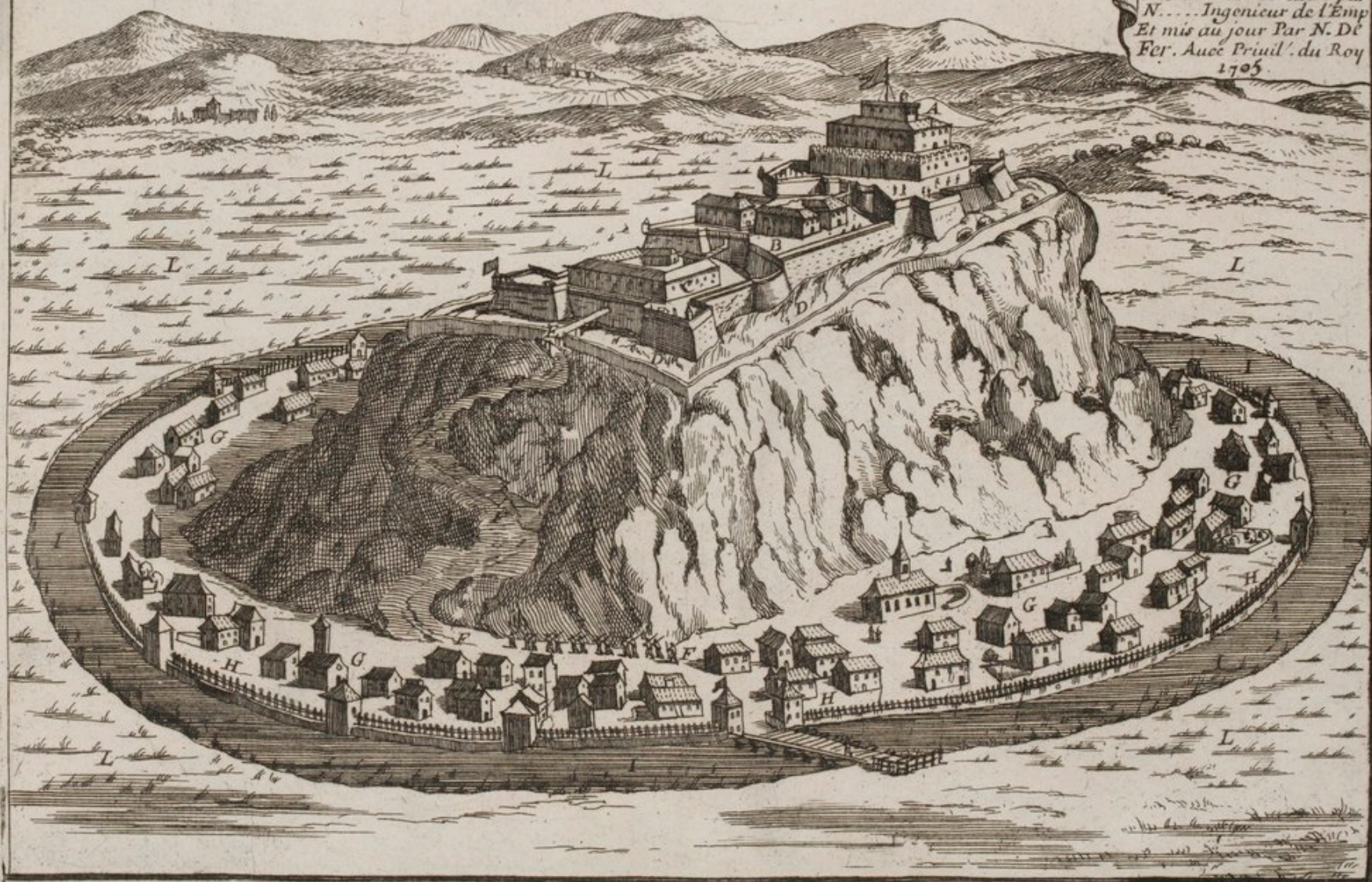
13. La Palanque
de large de 40 pieds et 16
de profond. 13. Marais
alentour de la Place
14. Terrain descou-
vert dans le Marais
qu'on peut aproch-
er et Jetter des
Bombes. 1. Fontaine



**PROFIL
DE LA FORTERESSE
DE MONGAST.**

Dans le Comté de Pe-
reczas, en la Haute
Hongrie.

Dessiné sur les lieux par
N..... Ingénieur de l'Emp
Et mis au jour Par N. Dé
Fer. Avec Priuil' du Roy
1705.



A. Premier chateau qui cōmande au 2^{me}
B. Deuxième chateau qui cōmande au 3^{me}
C. Troisième Chateau
D. Fossé alentour de la Forteresse .
E. Porte de la Forteresse .

F. Chemin a trauers le Fossé et le Bourg, pour
aller a la Forteresse .
G. Bourg au pied du Rocher . H. Palanque .
I. Fossé alentour de la Palanque .
L. Marais .



Faint, illegible text or markings located in the bottom left corner of the page, possibly a signature or a reference number.

VEÛE DE LA VILLE ET DU PORT DE CONSTANTINOPLE



Les 7 Tours

La Solimanie

Palais de Constantin

S^t. Dimitre

Tour de Bellissaire

La Darze

Lavahidee

GALATA

Lois du Grand Iardimier

Le Serail

Pointe du Serail

Les Magasins de PERA

Tophana

Fanal

LE BOSPHORE DE THRACE

Tour de Leandre

Le Serail de Scutari

CALCEDOINE

CANAL DE LA MER NOIRE

Scutari



VEÛE DES DARDANELLES DE CONSTANTINOPE



Constantinople

L'olympe de Bitinie

Propontide ou MER DE MARMARA

Mers de Marmara

Golfe de Nicée

Mont Ida

EUROPE

Dardanelles


ASIE

l'Hellespont

Chateau Neuf d'Europe

Chateau Neuf d'Asie

Cap Sigée ou des Laniarées

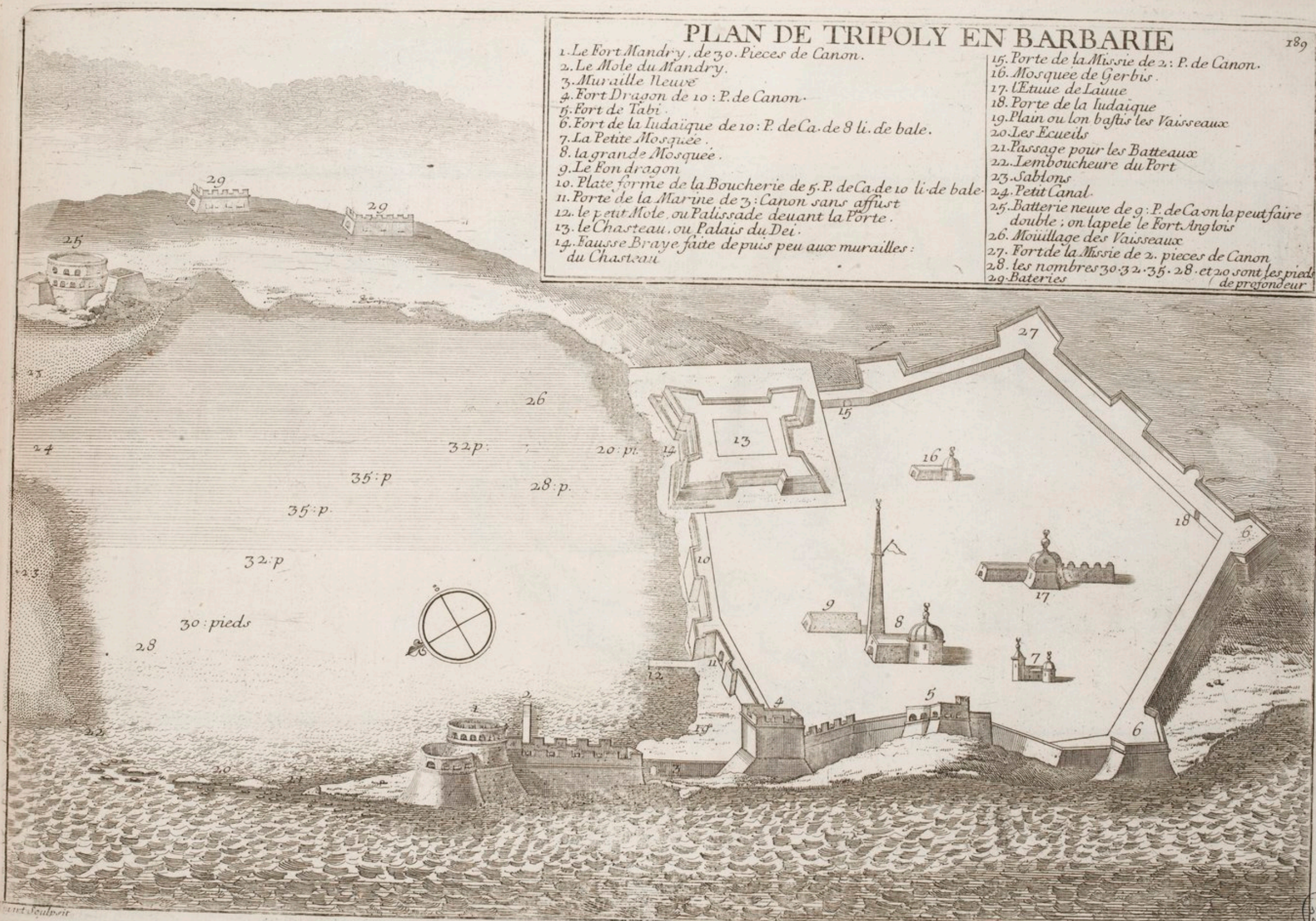



PLAN DE TRIPOLY EN BARBARIE

189

1. Le Fort Mandry, de 30. Pieces de Canon.
2. Le Mole du Mandry.
3. Muraille Neuve
4. Fort Dragon de 10 : P. de Canon.
5. Fort de Tabi.
6. Fort de la Judaïque de 10 : P. de Ca. de 8 li. de bale.
7. La Petite Mosquée.
8. la grande Mosquée.
9. Le Fon dragon
10. Plate forme de la Boucherie de 5. P. de Ca. de 10 li. de bale.
11. Porte de la Marine de 3 : Canon sans affust
12. le petit Mole, ou Palissade deuant la Porte.
13. le Chasteau, ou Palais du Dei.
14. Fausse Brayé faite de puis peu aux murailles : du Chasteau

15. Porte de la Missie de 2 : P. de Canon.
16. Mosquee de Gerbis.
17. l'Etuve de Lauue
18. Porte de la Judaïque
19. Plain ou lon bastis les Vaisseaux
20. Les Ecueils
21. Passage pour les Batteaux
22. Lemboucheure du Port
23. Sablons
24. Petit Canal.
25. Batterie neuve de 9 : P. de Ca on la peut faire double ; on lapele le Fort Anglois
26. Mouillage des Vaisseaux
27. Fort de la Missie de 2. pieces de Canon
28. les nombres 30. 32. 35. 28. et 20 sont les pieds de profondeur
29. Bateriaes





LE PORT D'ALGER,

ALGER, est une Ville forte, et un Port sur la Mer Méditerranée, située en AFRIQUE, sur la coste de Barbarie, à 38. degré 2. 12. m^{es} de Latitude, et 21. degré 2. 3. m^{es} de Longitude, elle est la capitale d'un ROYAUME, de même nom, gouverné par un DEU, sous la protection du grand Seigneur; les habitans de cette Place, sont tous Pirates, ou corsaires.

APRIS, chez le S^r de Fer, dans L'Isle, du Palais, a la Sphen; Royale.

Echelle. 100 Toises.

Fort de Babaloüet, ou de la Rade,



M E R.


Port.

Canal.

MEDITERRANÉE.



THE HISTORY OF PARLIAMENTS



L'ISLE DE MALTHE Possedée par les chevaliers qui portent aujourd'hui ce nom et ou le Grand Maître de cet ordre fit sa résidence . elle est 191
 Située dans la mer Méditerranée entre la Barbarie et la Sicile à 35° 53' de latitude et à 32° 30' de longitude selon les dernières Observations la plus
 Grande partie des Geographes estiment cette Isle être d'Afrique.



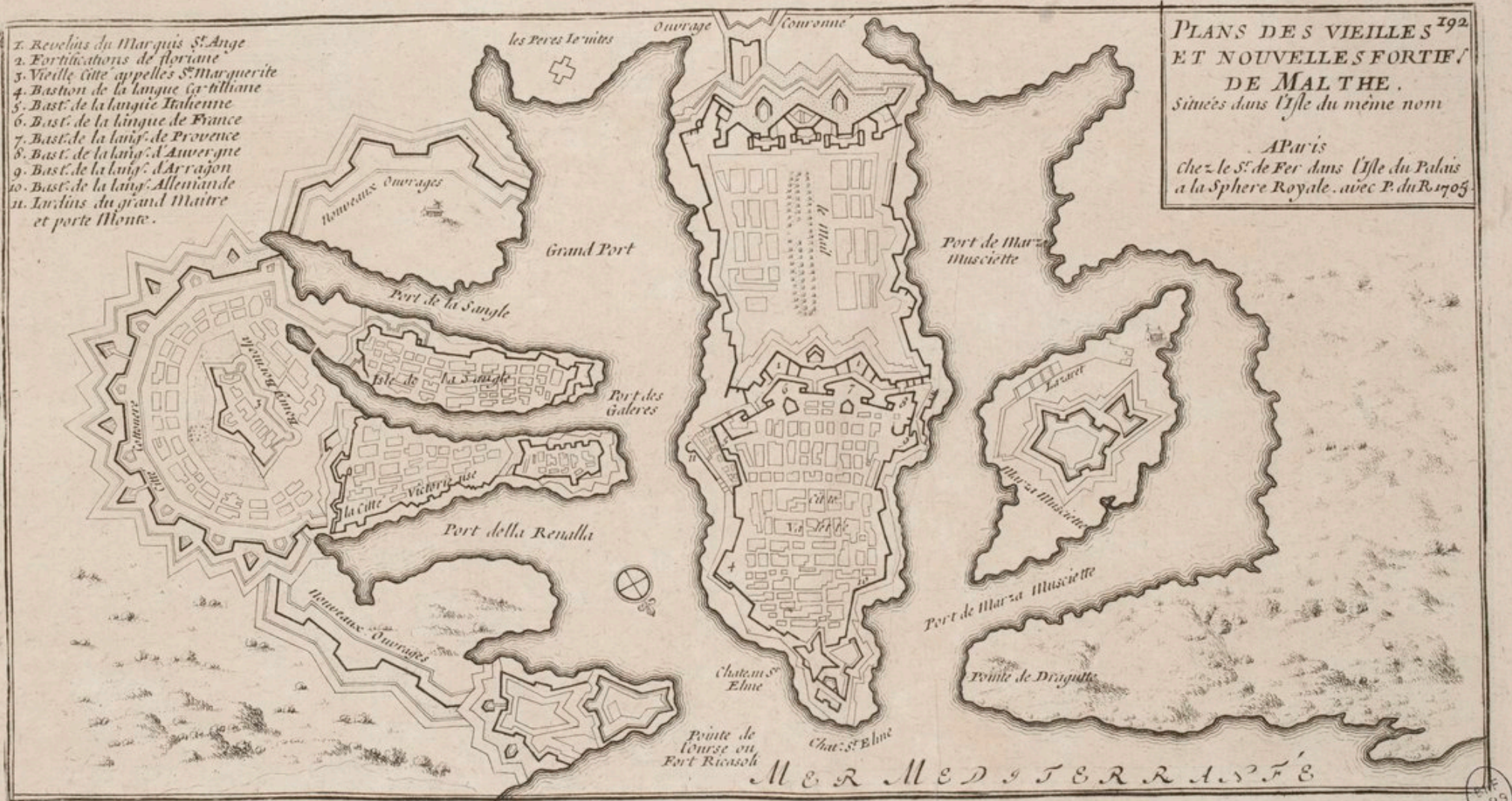
Inselin
 ARS



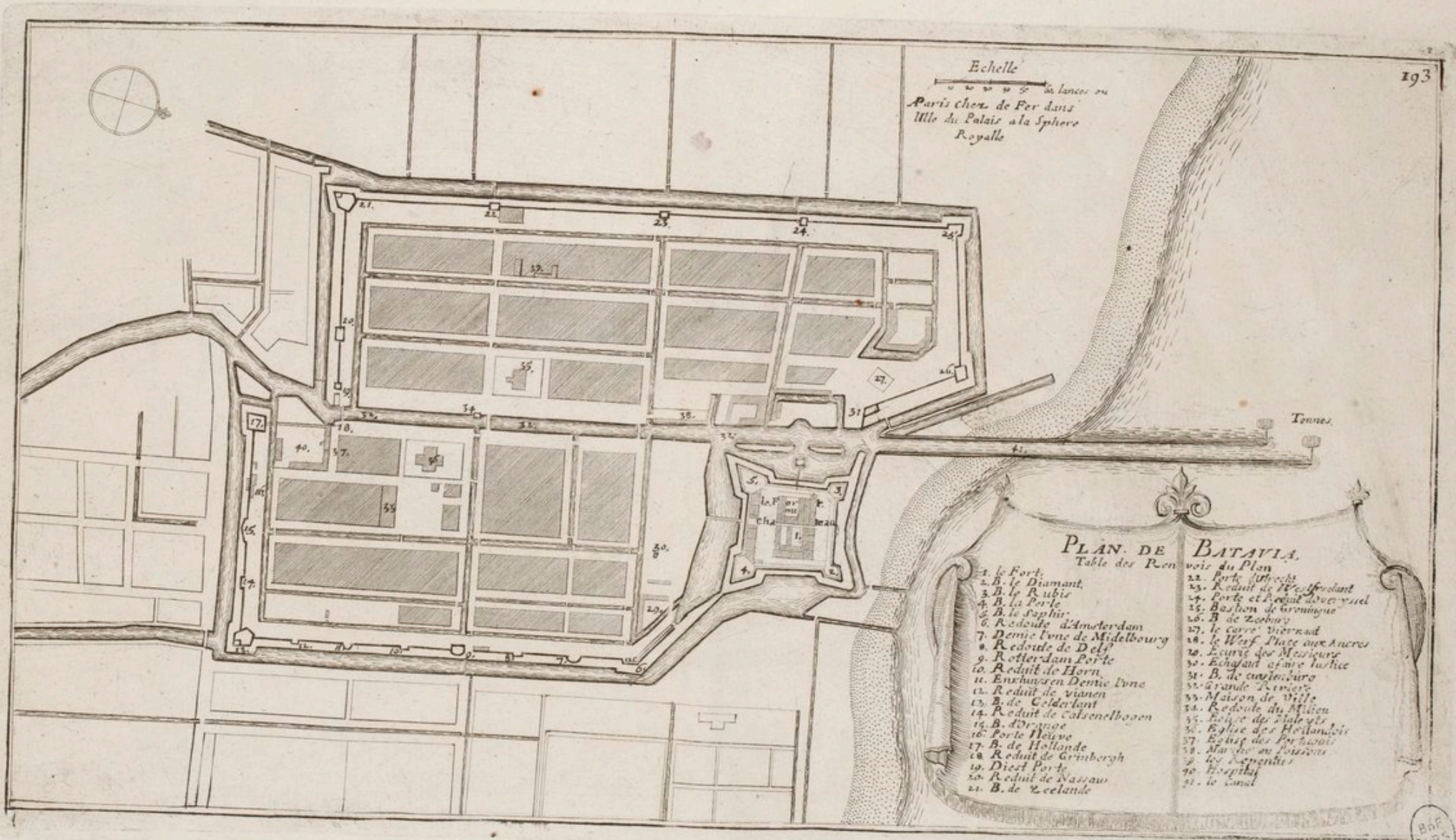
1. Revetins du Marquis St. Ange
2. Fortifications de Floriane
3. Vieille Cité appellée St. Marguerite
4. Bastion de la langue Catholique
5. Bast. de la langue Italienne
6. Bast. de la langue de France
7. Bast. de la langue de Provence
8. Bast. de la langue d'Auvergne
9. Bast. de la langue d'Aragon
10. Bast. de la langue Allemande
11. L'édifice du grand Maître et porte Monte.

PLANS DES VIEILLES ¹⁹²
 ET NOUVELLES FORTIF/
 DE MALTHE.
 Situées dans l'Isle du même nom

A Paris
 chez le S^r de Fer dans l'Isle du Palais
 a la Sphere Royale. avec P. du R. 1705







Echelle
 0 10 20 30 40 50
 la lance ou
 Paris chez de Fer dans
 l'île du Palais a la Sphère
 Royale

PLAN DE BATAVIA.
 Table des Renvois au Plan

- | | |
|------------------------------|--------------------------------|
| 1. le Fort. | 22. Porte Utrecht |
| 2. B. le Diamant. | 23. Reduit de Westendant |
| 3. B. le Rubis | 24. Porte et Reduit avec viset |
| 4. B. la Perle | 25. Bastion de Groningue |
| 5. B. le Saphir. | 26. B. de Zeeburg |
| 6. Redoute d'Amsterdam | 27. le Corps vierkant |
| 7. Demie Lune de Middelbourg | 28. le Wesp. Place aux Ancres |
| 8. Redoute de Delft | 29. Courie des Messieurs |
| 9. Rotterdam Porte | 30. Echiquier d'ancien Justice |
| 10. Reduit de Horn | 31. B. de vrolijkburg |
| 11. Enkhuisen Demie Lune | 32. Grande Riviere |
| 12. Reduit de vianen | 33. Maison de Ville |
| 13. B. de Gelderland | 34. Redoute du Milieu |
| 14. Reduit de Colvenelbogen | 35. Esque de l'Inde |
| 15. B. d'Orange | 36. Esque des Hollandois |
| 16. Porte Neuve | 37. Esque des Portugais |
| 17. B. de Hollande | 38. Marché au Poissons |
| 18. Reduit de Grimbergh | 39. les Eglises |
| 19. Diest Porte | 40. Hospital |
| 20. Reduit de Nassau | 41. le Canal |
| 21. B. de Zeelande | |

BNF
 ARS



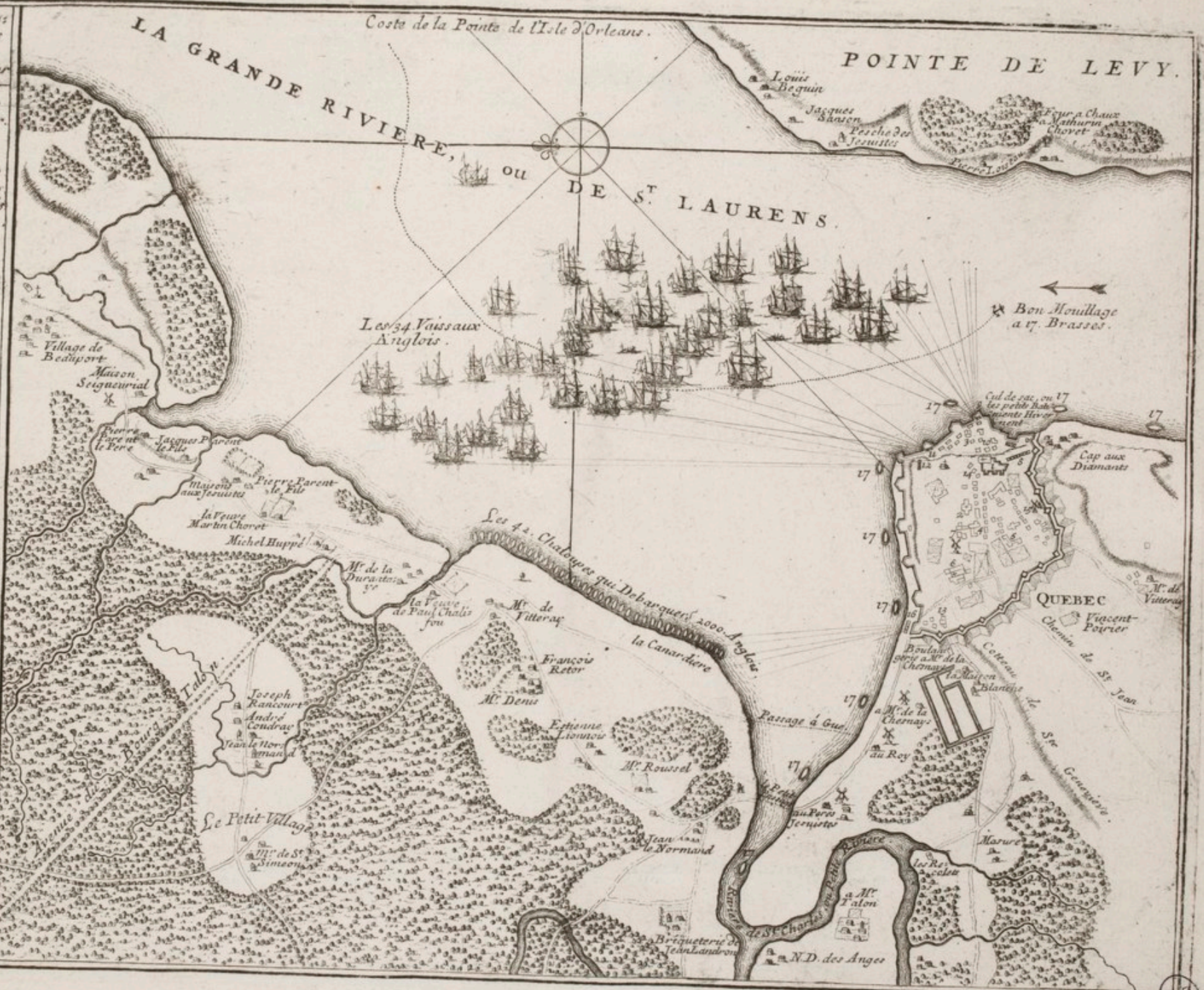
QUEBEC, Ville de l'Amérique Septentrionale dans la Nouvelle France avec Titre d'Evêché. Située sur le Fleuve de St. Laurent à 30. Degrez 17. Minutes de Longitudes et 46. Degr. 55. Minutes de Latitudes elle fut assiegée par les Anglois sur les François par qui elle est encore possédée l'an 1670 depuis le 16. Octobre Jusq'à 22. du meme mois. Mons^r. de Frontenac estant pour lors Gouverneur du Pais qui leur fit honteusement lever le Siege.

Renvoy des Chifres qui se trouvent dans la Ville de Quebec

1. le Fort Louis ou Loge M^r. le Comte de Frontenac.
2. N.D. et le Simonaire.
3. Hospice des Recollets.
4. les Peres Jesuites.
5. les Ursulines.
6. l'Hospital.
7. le Filles de la Congregation.
8. Batterie de huit Canons.
9. Platte Forme ou il y a une Batterie de 3. Canons.
10. Place ou on élèva en 1686. le Buste du Roy.
11. Batterie de 3. Canons.
12. Batterie de 3. Canons.
13. le Palais.
14. l'Evêché.
15. Moulin ou il y a une Batterie de 3. Canons.
16. Batterie 3. Canons.
17. Canots pour de couvrir pendant la nuit.

A PARIS,
 Chez le S^r. de Fer dans l'Isle du Palais sur le Quay de l'Orloge a la Sphere Royale
 Avec Privilège du Roy.
 1705

H. V. Loon fecit.



1705



TABLE GEOGRAPHIQUE

Pour Sçavoir combien il y a de Lieues entre les Principales Villes de L'Europe Par N. de Fer

Exemple

Si vous voulez Sçavoir la distance qu'il y a d'AMSTERDAM a PARIS Cherchez AMSTERDAM a la lettre A. et Concluez le doit depuis la premiere lettre d'AMSTERDAM en descendant sur la colonne de Chiffre jusqu'à ce que vous voyez vis a vis PARIS a la lettre P vous trouverez 88. Grande Lieues de France qui est la distance qu'il y a de PARIS a AMSTERDAM et Ainsy des autres

Avertissement


Les Lieues dont on sert icy sont grandes de vingt au Degre pour mieux convenir avec les Mesures Etrangeres

A PARIS


Dans l'Isle du Palais sur le Quay de l'Orloge a la Sphere Royale Avec privilege du Roy



AMSTERDAM	25	ANVERS	200	BAYONNE	185	BOURDEAUX	180	BREST	100	BRISACH	35	BRUSSELLES	50	CALAIS	360	CANDIE	470	CONSTANTINOPLE	130	COPENHAGUE	195	DANTZICK	90	E. LOUIS DU RHEIN	180	GENES	95	HAUREDE GRACE	75	HAMBOURG	115	LA HOUQUE	100	HUMINGUE	44	LILLE	150	LAON	70	LONDRES	400	LISBONNE	60	LUXEMBOURG	310	MADRID	35	MARSEILLE	200	MERTRICHT	55	MONTROYAL	460	MOSCOU	40	NAMUR	155	NANTES	295	NAPLES	100	NICE	88	PARIS	210	PERPIGNAN	90	PHILIBOURG	180	PIGUEROL	170	LA ROCHELLE	170	ROME	80	ROUEN	70	SAARE LOUIS	135	S. MALO	230	STOKOLME	95	STRAIBOURG	210	TOULON	200	TOULOUSE	170	TURIN	170	VENISE	192	VIENNE	230	WARSOVIE	235	Mont Louis	140
-----------	----	--------	-----	---------	-----	-----------	-----	-------	-----	---------	----	------------	----	--------	-----	--------	-----	----------------	-----	------------	-----	----------	----	-------------------	-----	-------	----	---------------	----	----------	-----	-----------	-----	----------	----	-------	-----	------	----	---------	-----	----------	----	------------	-----	--------	----	-----------	-----	-----------	----	-----------	-----	--------	----	-------	-----	--------	-----	--------	-----	------	----	-------	-----	-----------	----	------------	-----	----------	-----	-------------	-----	------	----	-------	----	-------------	-----	---------	-----	----------	----	------------	-----	--------	-----	----------	-----	-------	-----	--------	-----	--------	-----	----------	-----	------------	-----





Faint, illegible text or notes, possibly bleed-through from the reverse side of the page, located in the right margin.



LIBRARY OF THE













Fol H

218

FORCES
DE
L'EVROPE

PAR
DE
FER

A
419
H