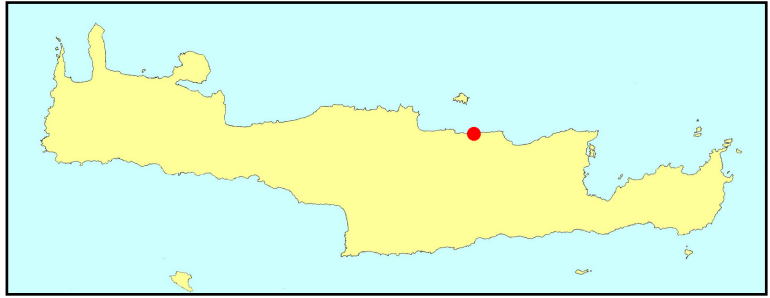


## 40. Nirou Chani



Orientamento: Nord

Coordinate Geografiche: Lat. N 35° 20'

Long. E 25° 16'

Località: Haghi Theodori

Posizione Attuale: Sommersa

Relativo Livello del Mare: - 1.8 m.

Altri Toponimi: Non individuati

Descrizione: Porto Artificiale

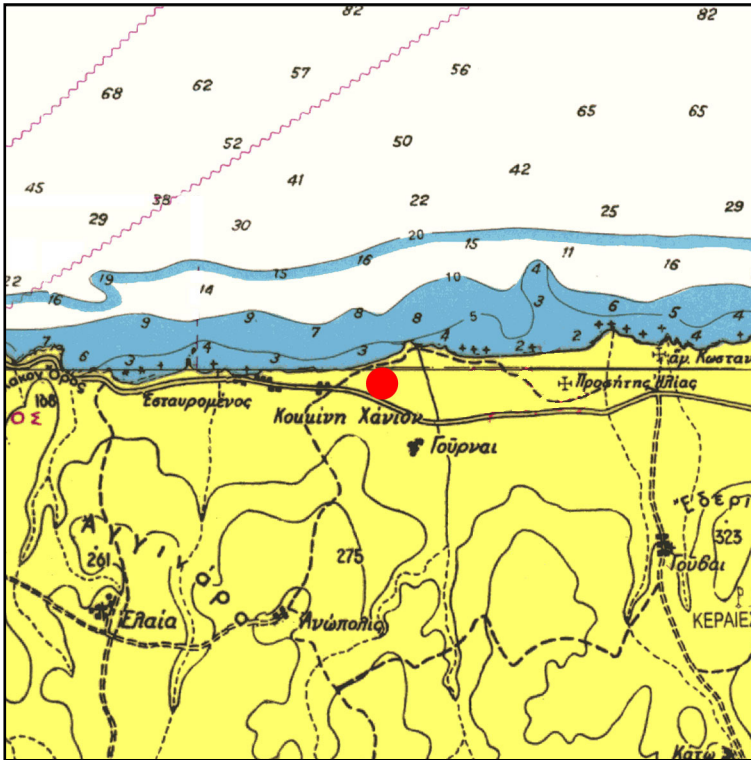
Periodo d'utilizzo: Minoico

Funzione: Probabile cantiere navale o ricovero per navi

Città di Appartenenza: Cnosso



Planimetria 1:300.000



Dettaglio tratto di costa

1:100.000

#### Documentazione Storico-archeologica:

Nel 1918 Xanthoudidis ha scoperto qui un palazzo minoica di grande valore archeologico datato dello stesso periodo dei nuovi palazzi di Cnosso e di Festos.

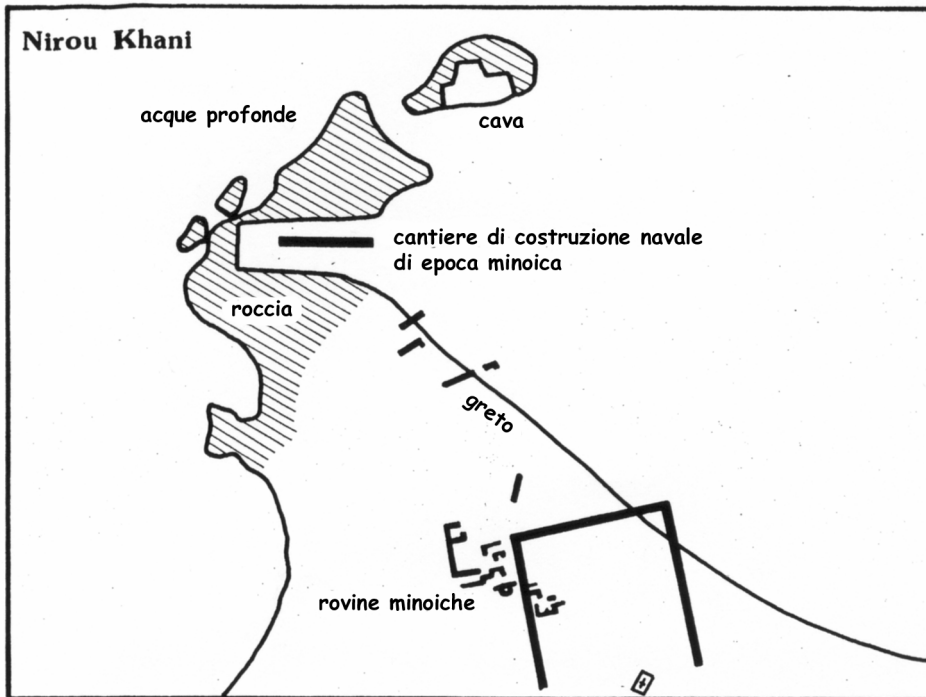
La ceramica portata alla luce è datato nel Tardo Minoico Ia, ma sono stati rinvenuti anche dei frammenti del Minoico Medio.

A un chilometro dal palazzo, in riva al mare, sono state rinvenute delle strutture datate sempre nello stesso periodo che con ogni probabilità appartenevano ad un antico porto minoico. Sembrerebbe che qui ci fosse un cantiere navale utilizzato dalla vicina Cnosso.

Comunque una struttura rettangolare tagliata nella roccia é stata differentemente interpretata. Marinatos, che stimava la profondità dell'acqua in 1,8m, nell'interno vedeva una darsena o un cantiere di costruzione. Frost parla per Nirou Khani delle cave e di quello che pensa essere una costruzione sommersa. Ne deduce una sommersione del sito di 4-5 m. Questa interpretazione implica che la darsena era a secco. Successivamente Flemming stimava che la sommersione é stata inferiore a 5 metri. Tuttavia come sostiene anche Pirazzoli il bacino non sembra avere la forma nè d'una darsena, nè d'una cala e neanche d'un cantiere di costruzione. D'altra parte la

sommersione delle cave e dei muri minoici a est del bacino indica una salita del livello del mare di almeno 1,75m. Questa sommersione appare insufficiente per inondare la struttura rettangolare, che era dunque a secco al tempo della sua utilizzazione.

Documentazione Grafica:



Schizzo planimetrico del sito

Bibliografia:

- Flemming-Pirazzoli 1981: N.C. Flemming, P.A. Pirazzoli, *Archéologie des côtes de la Crète*, in *Histoire et Archéologie, Les dossiers 50, Ports et villes engloutis*, p.74,76.
- Ξανθούδιδης 1922: Σ. Ξανθούδιδης, *Μινωικόν Μέγαρον Νίρου*, Αρχαιολ. Εφημ., σελ. 1-25.
- Ξανθούδιδης 1924: Σ. Ξανθούδιδης, *Άνασκαφαί εις Νίρου Χάνι 1922-24*, ΠΑΕ, σελ. 125.
- Μαρινάτος 1926: Σπ. Μαρινάτος, *Άνασκαφαί Νίρου Χάνι Κρήτης*, ΠΑΕ, σελ. 141.
- Σπανάκης 1964α: Σ. Σπανάκης, *Κρήτη Α τόμος Κεντρική και Ανατολική Κρήτη*. Εκ. Σφακιανάκη. Ηράκλειον, σελ. 416-421.