

BIBLIOTHÈQUE DES ÉCOLES FRANÇAISES D'ATHÈNES ET DE ROME  
Fascicule trois cent septième

639 378

# VILLA MARITIMA

RECHERCHES SUR LES VILLAS  
LITTORALES DE L'ITALIE ROMAINE  
(III<sup>e</sup> SIÈCLE AV. J.-C. / III<sup>e</sup> SIÈCLE AP. J.-C.)

par

Xavier LAFON

*Ancien élève de l'École normale supérieure de Saint-Cloud  
Ancien membre de l'École française de Rome  
Professeur à l'Université de Strasbourg*



ÉCOLE FRANÇAISE DE ROME  
2001

1	N° de ... :
N° Titre : 639378	
Emplacement : HUM3	
Type copie : LIV	
Etat copie : HS	
Provenance :	
Cote : 930.47 LAFON	
Cote suppl : 54640/307	
Texte :	

en Italie, la villa romaine, lié à un renouvellement sensible des objectifs et des méthodes. Parmi les exigences nouvelles figure en bonne place le souci de considérer ces constructions dans leur contexte géographique et historique, largement étudié par ailleurs, notamment lors de deux congrès retentissants<sup>13</sup> et plus récemment encore dans le cadre d'une série d'expositions<sup>14</sup>. De fait la documentation disponible est devenue plus accessible mais continue à poser quelques difficultés. Il est de règle dans ce domaine, depuis déjà très longtemps (Maiuri 1947, p. 293), de se plaindre du faible nombre de sites « complètement » fouillés. Malgré plusieurs publications<sup>15</sup> cette constatation reste d'actualité, dans la mesure également où les exigences d'exhaustivité évoluent elles-mêmes... Puisque ce souci demeure un rêve et risque de constituer longtemps encore un mauvais alibi, je prendrai le risque de proposer un état des lieux sous forme d'une première synthèse, tout en ayant conscience de son caractère provisoire.

Comme pour les textes j'ai distingué trois niveaux d'informations<sup>16</sup>. Le plus élémentaire (groupe 1 dans le *Catalogue*) est la simple mention de signes (tuiles, céramiques) attestant l'existence d'un bâtiment antique, sans véritable possibilité de vérifier qu'il s'agit bien d'une villa. Dans le meilleur des cas ces sites nous permettent de compléter la carte de distribution dans les régions à faible densité archéologique. Ailleurs on ne peut exclure qu'il s'agit, pour un nombre sans doute non négligeable de bâtiments, d'annexes dans le cas de grandes villas de type dispersé ou de constructions d'un autre type comme les phares ou les sanctuaires. De ce fait dans ces régions ils n'ont pas été catalogués de façon systématique et figurent seulement, éventuellement, sur les cartes de détail.

Le deuxième niveau (groupe 2 du *Cata-*

<sup>16</sup> Je reviendrai plus loin sur le sens du mot villa. J.-G. Gorges (1979 et 1981) propose un classement assez proche des sites découverts en prospection et en fouilles. Des critères toponymiques ont été utilisés par nombre d'auteurs pour compléter les cartes de répartition, par exemple Galliou 1989 en Bretagne. Sauf exception expressément signalée (Golfe de la Spezia par exemple), je n'en ai pas tenu compte.

logue) regroupe des sites définis comme villas grâce à un élément caractéristique provenant le plus souvent de ce qu'il est convenu d'appeler la *pars urbana* (mosaïque, élément de sculpture etc.), plus rarement de la *pars fructuaria* (pressoir, vivier etc.). Il s'agit généralement de découvertes anciennes pour lesquelles, quand on en dispose, le plan n'est que très partiel. En revanche les éléments de décoration, voire quelques découvertes monétaires, autorisent une première approche chronologique. Ils ont fait l'objet d'un fichage simplifié.

Les villas véritablement explorées constituent le troisième niveau (groupe 3 du *Catalogue*). J'ai également inclus dans cette série toutes celles dont on pouvait avoir une idée du plan d'ensemble, en raison du relatif bon état de conservation du monument qui autorise un relevé sans fouille, éventuellement avec l'aide d'une photographie aérienne et une datation par l'appareil des murs, malgré les risques d'interprétation erronée que cette situation favorise y compris en Italie centro-méridionale. Ce groupe constitue bien évidemment l'armature de l'analyse qui sera proposée et a fait l'objet d'un catalogage systématique plus développé. Dans certains secteurs comme l'Etrurie méridionale ou les îles comme Ventotène, le nombre de villas retenues est inférieur à celui adopté dans les publications plus anciennes où la distinction entre les différents types de constructions n'est pas faite. Malgré les risques d'erreur il s'agit donc d'un catalogue et de cartes interprétatifs, différents dans leur esprit des simples inventaires de sites ayant livré du matériel.

D'une région à l'autre, le rapport numérique entre ces trois groupes est extrêmement variable en raison du développement inégal de l'archéologie mais surtout en raison des conditions de conservation ultérieures des sites (nature du terrain, poids démographique etc.) : par exemple on signale en Istrie deux cents sites de villas littorales mais moins de dix villas ont fait l'objet d'une étude. En revanche entre *Sperlonga* et Gaète pour huit sites recensés, six fournissent une documentation utilisable du niveau 3. Les côtes basses comme celles qui s'étendent très largement de part et d'autre de l'embouchure du Pô apparaissent pratiquement vides d'après la documentation

## CATALOGUE DES VILLAS LITTORALES ITALIENNES

## PRÉSENTATION

Ce catalogue regroupe tous les sites connus dans la bande littorale des 3 km pouvant être considérés comme villas.

Il est organisé par régions et par provinces.

L'ordre suivi est celui des Régions, dans le sens inverse des aiguilles de montre en commençant par le littoral tyrrhénien.

Le premier nom donné est celui sous lequel la Villa est connue. Il est suivi, entre parenthèses du nom de la commune et, si nécessaire, de celui de la localité ou *Frazione*.

### Classement :

Chaque Villa est placée dans les groupes 1, 2, 3, selon le degré d'information disponible à son sujet (cf. p. 8).

groupe 1 : nom en caractère ordinaire.

groupe 2 : nom en PETITE CAPITALE.

**groupe 3 : nom en caractère gras.**

### Bibliographie :

Elle distingue trois types d'ouvrages :

a) publications de fouilles ou études de base;

b) autres études complémentaires;

c) inventaires, dans le cadre par exemple de la *Forma Italiae*, des Colloques SRPS et SRIT, des guides archéologiques régionaux.

### Chronologie :

Sauf indication contraire, j'ai adopté la chronologie proposée par les différents auteurs en distinguant, quand cela est possible et nécessaire, les indications concernant les phases de construction (en particulier l'appareil des murs), de décoration et enfin d'occupation (essentiellement à travers l'étude du mobilier quand celle-ci a été effectuée).

### Dimensions :

S : Le premier chiffre indique la longueur de la façade maritime (ou parallèle à la mer ou au plan d'eau), le deuxième chiffre la profondeur. Des chiffres entre crochets indiquent que ces dimensions sont manifestement incomplètes.

A : L'altitude est donnée par rapport au plan d'eau. Quand il y a deux chiffres, il s'agit du point le plus bas et du point le plus haut connus. Conventionnellement, «0 m» indique des constructions au moins en partie immergées; «1 m» des constructions en bordure de l'eau.

D : La distance donnée par rapport à l'eau, généralement en km, correspond au point le plus proche où l'on a relevé un élément de construction. Conventionnellement, «0 m» indique une construction en partie immergée dans l'eau; «1 m» toute construction, légèrement en retrait, par exemple sur une plage.

### Commentaire :

Dans cette rubrique figurent un certain nombre de renseignements complémentaires concernant notamment les éléments maritimes (ports, *piscinae*, etc.).

### Illustration :

La plupart des plans publiés ont été redessinés dans le but d'une plus grande uniformisation graphique. Conventionnellement les structures immergées ont été rendues par deux traits fins; les murs construits sur la terre ferme par un trait épais noir.

## RÉGION LIGURIA (carte : fig. 51)

## PROVINCE IMOLA (IM)

IM 1 BUSSANA (S. Remo) Villa maritime.

Bibliographie : a) NSA 1932, p. 21-25; b) Lamboglia 1975, p. 169, fig. 225.

Chronologie : impériale.

IM 2 LA FOCE (S. Remo) Villa maritime.

Bibliographie (fig. 52) : a) Lamboglia 1962; c) Liguria 1967-1975, p. 170, fig. 228.

Chronologie : impériale.

Dimensions : A : 1 m; D : 25 m; S : [20 x 15] m.

IM 3 Capo Don (Taggia) Villa(s) maritime(s).

Bibliographie : c) Cavalieri Manasse *et alii* 1982, p. 208.

Chronologie : III<sup>e</sup>/VIII<sup>e</sup> s.

Commentaire : il pourrait y avoir plusieurs villas sous ce numéro.

IM 4 S. Nazario (Diano Marina) Villa maritime?

Bibliographie : c) Cavalieri Manasse *et alii* 1982, p. 208.

Chronologie : III<sup>e</sup> s. ap. J.-C.

## PROVINCE DE SAVONA (SV)

SV 1 Colombera (Albenga, Alassio) Villa.

Bibliographie : c) Liguria 1967-1975, p. 164; Cavalieri Manasse *et alii* 1982, p. 207.

Chronologie : 1<sup>re</sup> moitié du I<sup>er</sup> s. ap. J.-C. (murs en réticulé).

SV 2 Isola Gallinaria (Albenga) Villa? maritime.

Bibliographie : c) Liguria 1967-1975, p. 164; Cavalieri Manasse *et alii* 1982, p. 196.

Commentaire : cette île, citée par Varron (*R.R.* III, 9, 17) sert de refuge à S. Martin de Tours qui y établit un monastère, peut-être à l'emplacement d'une Villa antérieure.

SV 3? (Loano) Villa? maritime.

Bibliographie : c) Cavalieri Manasse *et alii* 1982, p. 191.

Chronologie : restes de mosaïques du III<sup>e</sup> s. ap. J.-C., conservés au Musée de Loano.

SV 4 Porto Vado (Vado Ligure) Villa maritime?

Bibliographie : c) Cavalieri Manasse *et alii* 1982, p. 178.

SV 5 Alba Docilia - S. Pietro (Albisola) Villa maritime?

Bibliographie (fig. 53) : a) Tine-Bertochi 1975, p. 113-122; c) Cavalieri Manasse *et alii* 1982, p. 177-179.

Chronologie : fondation : milieu I<sup>er</sup> s. ap. J.-C.; Apogée : milieu II<sup>e</sup>/milieu III<sup>e</sup> s. ap. J.-C.; occupation jusqu'au IV<sup>e</sup>/V<sup>e</sup> s.

Dimensions : D : 0,3 km; S : 77 x 100 m.

Commentaire : la façade maritime devait être précédée d'un portique. La partie nord abrite une *pars rustica* qui donne sur le *cortile*.

## PROVINCE DE LA SPEZIA (SP)

SP 1 Varignano Vecchio - Le Grazie (Porto Venere) Villa maritime.

Bibliographie (fig. 54 A, B) : a) Bertino 1975 a et b, 1978, etc.; b) Schmiedt 1972, p. 5-9 c) Cavalieri Manasse *et alii* 1982, p. 143-146.

Chronologie : 1<sup>re</sup> phase : 100/75 av. J.-C.; 2<sup>e</sup> phase : 2<sup>e</sup> quart I<sup>er</sup> s. av. J.-C. (essentiel du plan connu); 3<sup>e</sup> phase : fin I<sup>er</sup> s. ap. J.-C.; occupation poursuivie jusqu'au VI<sup>e</sup> s.

Dimensions : A : 2 à 12 m?; D : 15 m; S : 130 x 120 m.

Commentaire : la présence de *piscinae*, suggérée par Schmiedt, n'a pas été confirmée depuis lors.

SP 2 Muggiano (La Spezia) Villa maritime.

Bibliographie : c) Benta 1964, p. 84-85.

Chronologie : Villa attribuée à Aulus Perseus Flaccus, contemporain de Néron.

Commentaire : Benta (fig. 29, p. 83) signale sans autre précision 8 villas dans le Golfe de La Spezia.

SP 3 Fezzano (La Spezia) Villa maritime.

Bibliographie : a) Mazzini, NSA 1922, p. 222.

Chronologie : I<sup>er</sup> s. av. J.-C. ou fin de l'Empire (murs en *opus incertum* «con muratura con emplecton», peut-être le *fundus Alfitanus* au Moyen Âge).

SP 4 BOCCA DEL FIUME MAGRA (Ameglia) Villa maritime.

Bibliographie (fig. 55) : a) Froya 1975, p. 55-58.; b) Schmiedt 1972, p. 9-11.

Chronologie : I<sup>er</sup>/III<sup>e</sup> s. ap. J.-C.

Dimensions : A : 0 à 5 m; D : 0 m; S : [40 x 20] m.

Commentaire : le plan concerne le seul secteur thermal. Des restes du port (privé?) sont connus à 100 m du noyau fouillé.

SP 5 RIVE GAUCHE DU MAGRA (Sarzana) Villa littorale.

Bibliographie : a) Pasquinucci 1983, n° 1; b) Mills 1981, p. 261-268.

Chronologie : II<sup>e</sup>/I<sup>er</sup> s. av. J.-C.

Commentaire : ce site est présenté comme une "ferme", non comme une Villa. Il est éloigné d'environ 100 m du fleuve Magra, à 2 km de son embouchure actuelle.

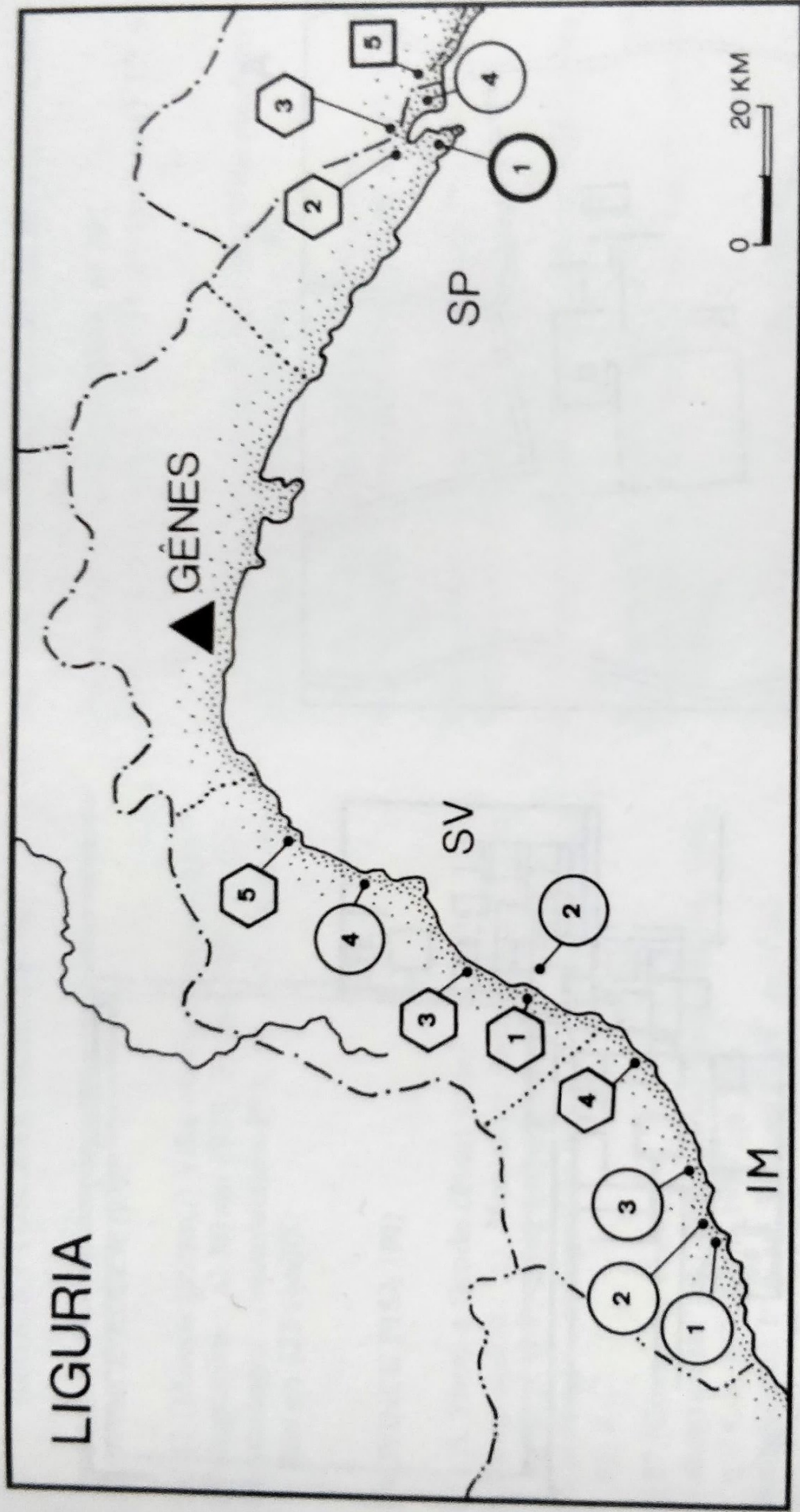


Fig. 51 - Région Liguria (IM : Province d'Imola; SV : Province de Savona; SP : Province de La Spezia).

Légende commune à toutes les cartes :

- cercle : villa maritime
- cercle plus épais : villa maritime de grandes dimensions
- losange : villa dont la caractère maritime est hypothétique
- carré : villa littorale.

## RÉGION : TOSCANA (carte : fig. 56)

## PROVINCE LUCCA (LU)

LU 1? (MASSACUCCIOLI) Villa ou thermes publics?  
Bibliographie : a) Minto 1925; Pegna 1964, p. 100.  
Chronologie : construction I<sup>er</sup> s. ap. J.-C. Restauration en 123 (*bolli*).

## PROVINCE PISA (PI)

PI 1 S. Piero a Grado (Pisa) Villa?  
Bibliographie : c) Mazzanti-Pasquinucci 1983, n° 13, p. 617; carta archeologica Fo 104.  
Chronologie : occupation du II<sup>e</sup> s. av. J.-C. au II<sup>e</sup> s. ap. J.-C.

PI 2? (COLTANO) Ferme?  
Bibliographie : c) Mazzanti-Pasquinucci 1983, n° 14, p. 617; *Idem* 1987, p. 100.  
Chronologie : I<sup>er</sup> s. av. J.-C. au IV<sup>e</sup> s. ap. J.-C.  
Dimensions : D : 2,5 km.

## PROVINCE LIVORNO (LI)

LI 1 S. Stefano ai Lupi (Livorno) «Habitat» littoral.  
Bibliographie : c) Mazzanti-Pasquinucci 1987, p. 102.

LI 2 Boccale *Piscinae* (entre km 304 et 306 de l'Aurelia (SS.1)) Villa maritime.  
Bibliographie : c) Sordi 1971, p. 310.  
Commentaire : ces bassins artificiels sont considérés comme des viviers (*piscina* de type 2?). L'emplacement peut correspondre à la *Villa Trituritta* signalée par Rutilius Namatianus *De reditu*.

LI 3 Caletta (Rosignano Marittimo) Villa maritime.  
Bibliographie (fig. 57) : c) Pasquinucci 1987, p. 118, fig. 92.  
Chronologie : Haut-Empire.

LI 4 S. Gaetano (Vada) Villa maritime.  
Bibliographie (fig. 57) : c) Pasquinucci 1987, p. 118, fig. 92.  
Chronologie : Haut-Empire.

LI 5 S. VINCENZINO (Cecina) Villa littorale?  
Bibliographie (fig. 57 et 58) : a) Bejor 1984.  
Chronologie : fin I<sup>er</sup> s. av. J.-C./II<sup>e</sup> s. ap. J.-C.  
Dimensions : D : 1 km en 1840.  
Commentaire : sur le bord du fleuve Cecina.

LI 6 Marina di Cecina (Cecina) Villa maritime.  
Bibliographie (fig. 57) : c) Pasquinucci 1987, p. 118, fig. 92 (identique à LI 5?).

LI 7 POGGIO DEL MOLINO Villa del Barone (Piombino) Villa maritime.  
Bibliographie : c) Fedeli 1983, n° 295.  
Chronologie : occupation I<sup>er</sup> et (surtout) II<sup>e</sup> s. ap. J.-C.

LI 8 Poggio S. Leonardo (Piombino) Villa maritime.  
Bibliographie : c) Fedeli 1983, n° 286.

LI 9 LE LOGGE (Piombino) Villa littorale.  
Bibliographie : c) Torelli 1980, p. 286; Fedeli 1983, n° 201 a.  
Chronologie : mosaïque 2<sup>e</sup> quart du I<sup>er</sup> s. av. J.-C.  
Dimensions : A : 180 m; D : 0,3 km.

LI 10 Poggio Grottalocchio (Piombino) Villa littorale.  
Bibliographie : c) Fedeli 1983, n° 73.  
Dimensions : A : 12 à 14 m; D : 0,7 km; S : environ 4000 m<sup>2</sup>.

LI 11 Vignale (Piombino) Villa littorale.  
Bibliographie : c) Fedeli 1983, n° 338.  
Dimensions : D = 1,5 km.

LI 12 Ile de Gorgona (Gorgona) Villa maritime.  
Bibliographie : c) Zecchini 1971, p. 197 (Villa citée par Rutilius Namatianus, *De Reditu*, vers 515-516).

LI 13 Porto (Ile de Capraia) Villa maritime.  
Bibliographie : c) Zecchini 1971, p. 195-196 (occupation : fin I<sup>er</sup> s. av. J.-C.; Villa citée comme la précédente par Rutilius Namatianus (vers 439-440)).

LI 14 LE GROTTA (Ile d'Elbe - Porto Ferraio) Villa maritime.  
Bibliographie (fig. 59) : c) Zecchini 1971, p. 171 et 1982 n° 3, p. 54-64 (plan).  
Chronologie : construction augustéenne. Occupation : jusqu'à la fin de l'Empire.  
Dimensions : S : 320 × 120 m.

LI 15 CAPO CASTELLO (Ile d'Elbe - Rio Marina) Villa maritime.  
Bibliographie (fig. 60 A et B) : c) Zecchini 1971, p. 169 et 1982, p. 64-77.  
Chronologie : construction d'Auguste (murs en réticulé) à la fin du II<sup>e</sup> s. ap. J.-C.  
Dimensions : S : [88 × 44] m.

LI 16 Spiazzi di Rio Marina (Ile d'Elbe - Rio Marina) Villa maritime.  
Bibliographie : c) Zecchini 1971, p. 169 et 1982, n° 11, p. 64-77.

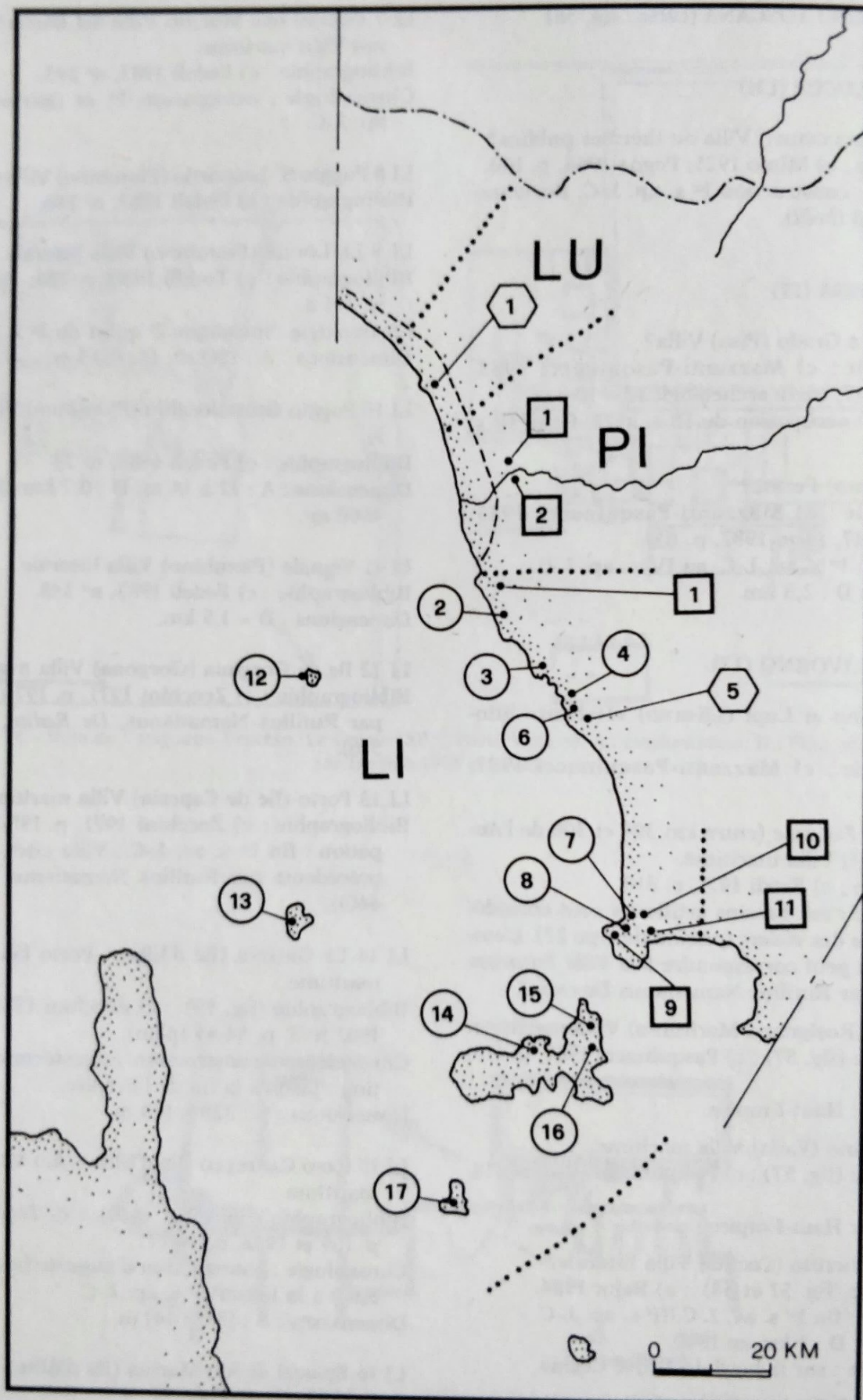


Fig. 56 - Région Toscana (sauf Province de Grossetto) : LU : Province de Lucca;  
 PI : Province de Pisa; LI : Province de Livorno.



LI 17 **Bagni di Agrippa** (Pianosa) Villa maritime.

Bibliographie (fig. 61) : b) Schmiedt 1972, p. 34-48; c) E.A.A. IV, p. 144 (Pianosa); Zecchini 1971, p. 192; Crema 1958, p. 196-197, fig. 201.

Chronologie : construite par Auguste en 7 ap. J.-C. pour exiler M. Agrippa Postumus (murs en réticulé).

Dimensions : A : 0 à 3 m; S : [45 × 0] m.

Commentaire : villa avec pêcherie circulaire (diamètre 18 m) de type II (P sur le plan) et théâtre (C sur le plan) ou plutôt nymphée?

#### PROVINCE GROSSETO (GR) (Carte : fig. 62)

GR 1 Lago (Vetulonia) Villa lacustre.

Bibliographie : c) Curri 1978, p. 172, n° 104 et p. 147, n° 78 [Villa à terrasse sur le bord du lac et Villa dans une île], ayant pu appartenir à Clodius.

Commentaire :

GR 2 **Le Terme** (Talamone - Madonna delle Grazie) Villa maritime.

Bibliographie (fig. 63) : a) Galli 1927; b) Attolini 1983, fig. 6, n° 1; Von Vacano 1985, p. 189-194; Corsi 1985, p. 155-157.

Chronologie : I<sup>er</sup> et II<sup>e</sup> s. (mur en *opus mixtum reticulatum*; *fistula* de plomb d'un affranchi de Trajan; *Bolli* contemporains).

Dimensions : A : 10 à 25 m; D : 0,2 km; S : 180 × 50 m.

Commentaire : une grande citerne (32 × 16 m) en réticulé est construite au-dessus de la Villa; une deuxième, plus réduite, en dessous. Cette dernière est mise en rapport avec d'éventuelles *piscinae*.

GR 3 (au nord) Poggio Bengodi (Talamone) Villa maritime?

Bibliographie : c) Attolini 1983, fig. 6, n° 115 (site républicain et impérial à 50 m de la mer).

GR 4? (Talamone) Villa?

Bibliographie : c) Attolini 1983, fig. 6, n° 113.

GR 5? Villa littorale.

Bibliographie : c) Vulci 1985, fig. 166.

Dimensions : D : 2,6 km.

GR 6? Villa littorale.

Bibliographie : c) Vulci 1985, fig. 166.

Dimensions : D : 2,5 km.

GR 6bis? Villa littorale.

Bibliographie : c) Vulci 1985, fig. 138.

Dimensions : D : 2,5 km.

GR 7 Torre delle Saline (Orbetello) Villa? maritime.

Bibliographie : c) Bronson-Uggeri 1970, n° 80.

Commentaire : un atelier d'amphores est signalé sur ce site ou à proximité immédiate (Hesnard *et alii* 1989, p. 21-24).

GR 8 **S. Liberata** (Monte Argentario) Villa maritime.

Bibliographie (fig. 64) : b) Del Rosso 1905; Schmiedt 1972, p. 22-26; c) Vulci 1985, p. 153-154; Bronson-Uggeri 1970, n° 56; Pasquinucci 1982, b, p. 381.

Chronologie : fin I<sup>er</sup> s. av. J.-C.? au I<sup>er</sup> s. ap. J.-C.

Dimensions : A : 0 à 12 m?; D : 0 m; S : 160 × [100] m.

Commentaire : présence de *piscinae* (Bagni di Domiziano 45 × 20 m) de type II et d'un port (*pilae*).

GR 9 Cala del Pozzarello Albergo Miramare (Monte Argentario, Porto S. Stefano?) Ferme ou Villa?

Bibliographie : c) Bronson-Uggeri 1970, p. 209, n° 53 (construction I<sup>er</sup> s. av. J.-C.) (murs en *opus incertum*); occupation début I<sup>er</sup> s. av. J.-C.).

GR 10 Torre Calvello - Albergo Filippo II (Monte Argentario) Villa?

Bibliographie : c) Bronson-Uggeri 1970, n° 52 (I<sup>er</sup> s. av. J.-C./ I<sup>er</sup> s. ap. J.-C.).

GR 11 Muracci (Monte Argentario, Porto S. Stefano) Villa maritime.

Bibliographie (fig. 65 A et B) : a) Pasquinucci 1982 (avec bibliographie antérieure); c) Bronson-Uggeri 1970, n° 50.

Chronologie : 50 av. J.-C. à la fin du I<sup>er</sup> s. ap. J.-C.

Dimensions : A : 0 à 22 m; D : 0 m; S : 200 m? ×?  
Commentaire : présence de *piscinae* (type III?) et sans doute d'un port.

GR 12 Valle di S. Mamiliano (Monte Argentario) Villa littorale.

Bibliographie : a) Raveggi 1920; c) Bronson-Uggeri 1970, n° 41.

Chronologie : murs en réticulé.

GR 14 Poggio delle Forche (Port'Ercole) Ferme ou Villa?

Bibliographie : c) Bronson-Uggeri 1970, n° 35.

Chronologie : occupation au I<sup>er</sup> s. av. J.-C.

Dimensions : A : 71 m; D : 0,5 km.

GR 15 La Sgalera (Port'Ercole) Ferme ou Villa maritime.

Bibliographie : c) Bronson-Uggeri 1970, n° 33.

Chronologie : occupation de la fin du I<sup>er</sup> s. av. J.-C. au I<sup>er</sup> s. ap. J.-C.

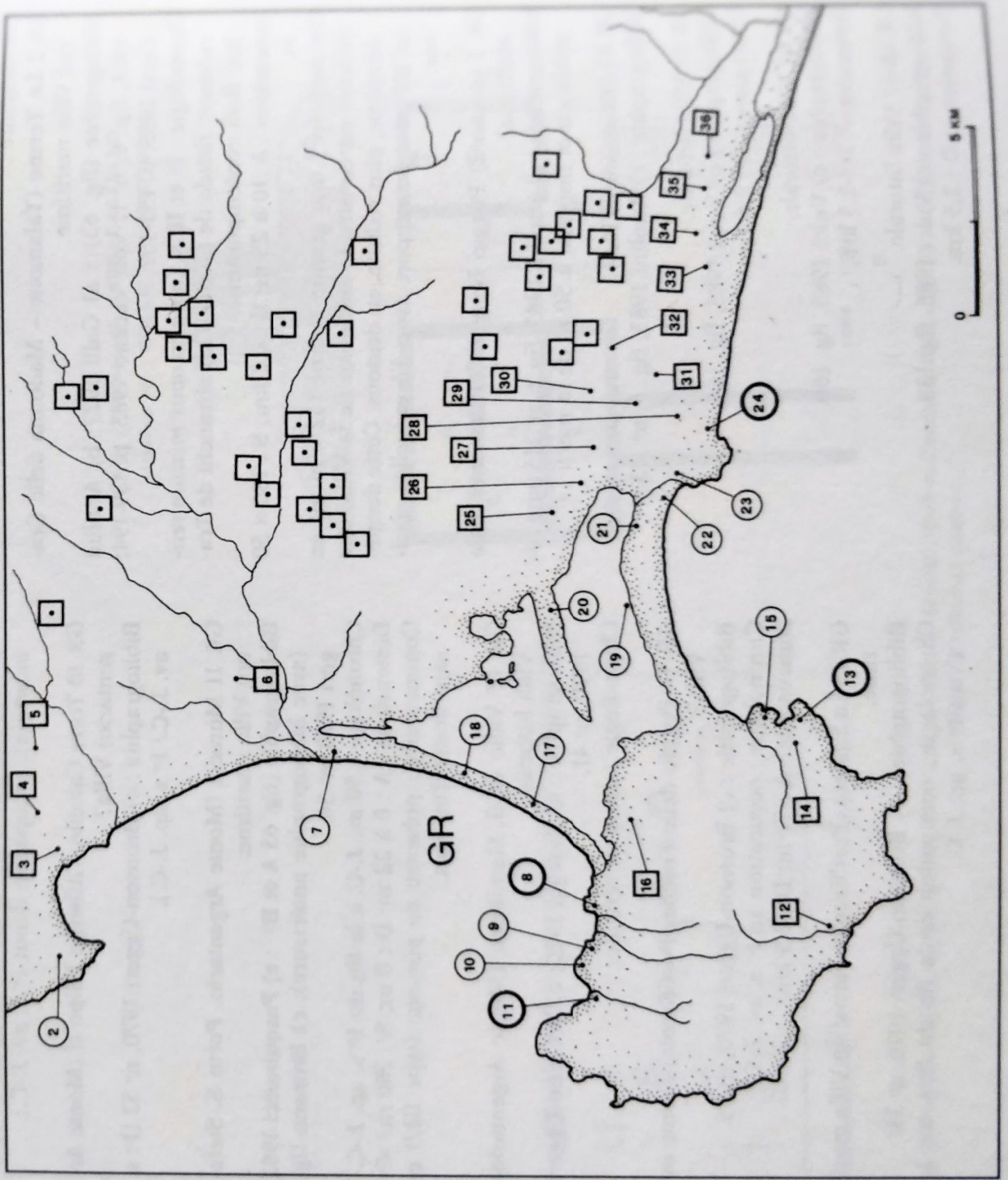


Fig. 62 - Province de Grosseto (région du Monte Argentario et de Cosa).

- GR 16 Le Pliane (Orbetello) *Villa rustica* littorale.  
Bibliographie : c) Bronson-Uggeri 1970, n° 61.  
Chronologie : occupation du I<sup>er</sup> s. av. J.-C. au II<sup>e</sup> s. ap. J.-C.  
Dimensions : D : 0,8 km (mais sur les rives d'une lagune).
- GR 17 Tombolo (Orbetello) Villa? maritime.  
Bibliographie : c) Bronson-Uggeri 1970, n° 74.
- GR 18 Casa Gianella Barabino (Orbetello) Villa? maritime.  
Bibliographie : c) Bronson-Uggeri 1970, n° 75.
- GR 19 Tombolo (Orbetello) Villa maritime (lagune).  
Bibliographie : c) Bronson-Uggeri 1970, n° 96.
- GR 20 LA MADONNELLA (Orbetello) Villa? maritime (lagune).  
Bibliographie : c) Bronson-Uggeri 1970, n° 81.  
Chronologie : occupation du I<sup>er</sup> s. av. au I<sup>er</sup> s. ap. J.-C.
- GR 21 Tombolo (Ansedonia) Villa? maritime (lagune).  
Bibliographie : c) Bronson-Uggeri 1970, n° 102; Vulci 1975, fig. 166.
- GR 22 Tombolo (Ansedonia) Villa maritime.  
Bibliographie : c) Bronson-Uggeri 1970, n° 104; Vulci 1975, fig. 166.
- GR 23 Taglio Ansedonia ou Feniglia (Ansedonia) Villa maritime.  
Bibliographie : c) Bronson-Uggeri 1970, n° 105-174; Vulci 1970, fig. 166.  
Commentaire : ateliers d'amphores à proximité.
- GR 24 TORRE S. BIAGIO ou Tagliata (Ansedonia) Villa maritime.  
Bibliographie (fig. 66) : a) Ciampoltrini 1991, p. 67-77; b) Mc Cann 1979, 1985, 1987; Celuzza-Regoli 1985, p. 151-153.  
Chronologie : construction à l'époque tibérienne (ou fin I<sup>er</sup> s. ap. J.-C. pour Ciampoltrini); réfection : III<sup>e</sup> s. (pilastres et chapiteaux).  
Dimensions : A : 0 m; D : 1 m.
- GR 25, 26, 27, 28 Villas littorales.  
Bibliographie : c) Vulci 1985, fig. 166.
- GR 29 **Sette Finestre** (Orbetello) Villa littorale.  
Bibliographie : a) Carandini-Ricci 1985.  
Chronologie : 1<sup>re</sup> phase : milieu I<sup>er</sup> s. av. J.-C.; 2<sup>e</sup> phase : fin I<sup>er</sup> s. ap. J.-C.  
Dimensions : A : 61 m; D : 2,5 km; S : 180 × 130 m.
- GR 30 Le Colonne ou Villa delle Colonnate (Sughereto di Ballantino) Villa littorale.  
Bibliographie : b) Quilici - Quilici Gigli 1978, p. 22.  
Dimensions : A : 20 m?; D : 1,5 km; S : 155 × 90 m.

GR 33, 34, 35, 36 : Villas littorales.  
Bibliographie : c) Vulci 1985, fig. 166.

GR 37 BAGNO DEL SARACENO (Isola del Giglio) Villa maritime.  
Bibliographie (fig. 31) : a) NSA 1901, p. 5-7; b) Schmiedt 1972, p. 30-37; c) Bronson-Uggeri 1970, p. 4-5, n° 22; Zecchini 1971, p. 195; Lafon 1981, catalogue I, 21.  
Chronologie : construction 1<sup>re</sup> moitié du I<sup>er</sup> s. ap. J.-C.; Villa agrandie à l'époque flavienne.  
Commentaire : petite *piscina* (15 × 15 m) de type II dans le premier état et port avec môle artificiel. La Villa s'étendait sur plusieurs terrasses, sous les maisons actuelles.

GR 38 **Punta Scaletta** (Isola di Giannutri) Villa maritime.  
Bibliographie (fig. 67 A, B) : a) Vaccarino-Forresto 1935, p. 127-154 (plan); b) Mingazzini-Pfister 1946, p. 42-43 (Villa de Néron); c) Bronson-Uggeri 1970, n° 26-28, p. 205-207; Zecchini 1971, p. 199; Lafon 1981, I, 20; Rosati 1992, p. 53-95.  
Chronologie : une phrase du milieu du I<sup>er</sup> s. av. J.-C. est attestée par des éléments de décor en terre cuite. Constructions augustéennes (murs en *opus reticulatum*). Une troisième phase, *en opus mixtum* date de la fin du I<sup>er</sup> s./début II<sup>e</sup> s. (*bolli* des années 117-139). L'occupation dure au moins jusqu'à la fin du III<sup>e</sup> s..  
Dimensions : A : 0 à 25 m; S : 400 × 200 m?  
Commentaire : le port possède ses propres citernes. Un deuxième groupe de citernes domine la Villa (de 25 m environ, à 2 km) avec sans doute un pavillon-belvédère (colonne de marbre). Des magasins semblent attester une activité productive de cette «île-domaine» de 2,6 km<sup>2</sup>.

## RÉGION DU LATIUM

PROVINCE VITERBO (VT) (Carte : fig. 68)

VT 1, 2, 3 (Montalto di Castro) Villas littorales.  
Bibliographie : c) Vulci 1985, fig. 166.

VT 4 S. Agostino Vecchio (Montalto di Castro?) Villa littorale.  
Bibliographie : c) Vulci 1985, fig. 36, n° 5.  
Dimensions : D : 1,7 km.

VT 5, 6, 7, 8, 9 (Montalto di Castro) Villas littorales.  
Bibliographie : c) Vulci 1985, fig. 36; n° 7 : De Rossi 1968, n° 172; n° 8 : De Rossi 1968, n° 171; n° 9 : De Rossi 1968, n° 173; n° 4 : De Rossi 1968, n° 183.

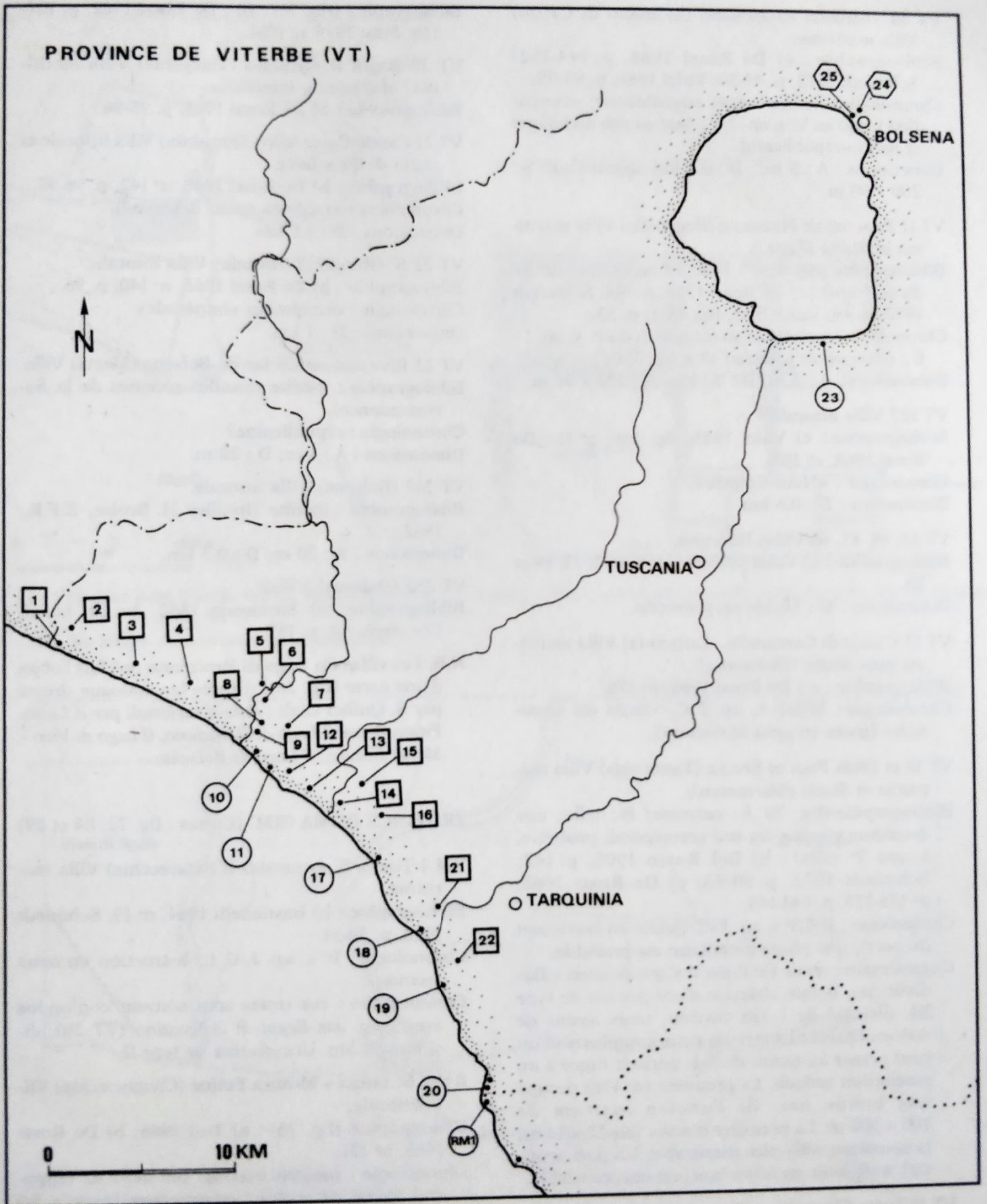


Fig. 68 - Région Lazio, Province de Viterbo.

- VT 10 TOMBOLO PALOMBARO (Montalto di Castro) Villa maritime.  
Bibliographie : c) De Rossi 1968, p. 144-152; Schmiedt 1972, p. 49-50; Vulci 1985, p. 93-95.  
Chronologie : construction augustéenne; occupation jusqu'au V<sup>e</sup> s. ap. J.-C. (sur un site archaïque et médio-républicain).  
Dimensions : A : 5 m?; D : 0,3 km aujourd'hui; S : 200 x 90 m.
- VT 11 PIAN DELLE MURELLE (Regisvilla) Villa maritime et *Statio* (*Regae*).  
Bibliographie (fig. 69 A : villa; en pointillés : limite du *castrum*) : c) De Rossi 1968, p. 144; Schmiedt 1972, p. 49; Vulci 1985, fig. 38 et p. 53.  
Chronologie : construction au milieu du I<sup>er</sup> s. ap. J.-C.; occupation jusqu'au V<sup>e</sup> s. ap. J.-C.  
Dimensions : A : 3 m; D : 0,1 km; S : 200 x 90 m.
- VT 12? Villa littorale.  
Bibliographie : c) Vulci 1985, fig. 166; n° 11 : De Rossi 1968, n° 182.  
Chronologie : «Haut-Empire».  
Dimensions : D : 0,6 km.
- VT 13, 14, 15, 16 Villas littorales.  
Bibliographie : c) Vulci 1985, fig. 166, n° 2, 13, 19 et 20.  
Dimensions : D : 1,5 km en moyenne.
- VT 17 Casale di Cazzanello (Tarquinia) Villa maritime puis *Statio* (*Quintiana*).  
Bibliographie : c) De Rossi 1968, n° 178.  
Chronologie : II<sup>e</sup>/III<sup>e</sup> s. ap. J.-C. «*tarda età imperiale*» (murs en *opus latericium*).
- VT 18 et 18bis PIAN DI SPILLE (TARQUINIA) Villa maritime et *Statio* (*Martanum*).  
Bibliographie (fig. 70 A : *castrum*; B : villa; une deuxième piscine, au sud correspond, peut-être, à une 2<sup>e</sup> villa) : b) Del Rosso 1905, p. 142; Schmiedt 1972, p. 90-93; c) De Rossi 1968, n° 176-177, p. 140-143.  
Chronologie : II<sup>e</sup>/III<sup>e</sup> s. ap. J.-C. (jetées en *latericium* du port); une phase antérieure est probable.  
Commentaire : pour De Rossi il s'agit de deux villas distinctes, dotées chacune d'une *piscina* de type III, distante de 1 km environ; mais moins de 400 m séparent l'angle des deux complexes et on peut penser au moins dans la période finale à un *praetorium* unique. La première (n° 176) occupe une bonne part de l'ancien *castrum* de 700 x 400 m. La première *piscina* fait 27 x 14 m; la deuxième n'est plus mesurable. Un port artificiel, avec jetée en *latericium*, est encore visible.
- VT 19 Porto Clementino (Tarquinia) *Castrum* et *Statio* de *Gravisciae*; Villa maritime entre temps?  
Bibliographie (fig. 71) : b) : De Rossi 1962, p. 107-119; Frau 1979 et 1981.
- VT 20 Bagni S. Agostino (Tarquinia) Villa maritime? et *statio* de *Rapinium*.  
Bibliographie : b) De Rossi 1968, p. 95-96.
- VT 21 Casale Carcarello (Tarquinia) Villa littorale et *statio* de *Tabellaria*.  
Bibliographie : b) De Rossi 1968, n° 142, p. 96-97.  
Chronologie : «tardive» (pour la *statio*?).  
Dimensions : D : 1,5 km.
- VT 22 S. Giorgio (Tarquinia) Villa littorale.  
Bibliographie : b) De Rossi 1968, n° 140, p. 96.  
Chronologie : occupation «impériale».  
Dimensions : D : 1 km.
- VT 23 Rive sud-est du lac de Bolsena (Marta) Villa.  
Bibliographie : inédite (fouilles récentes de la Sursintendance).  
Chronologie : républicaine?  
Dimensions : A : 1 m; D : 20 m.
- VT 24? (Bolsena) Villa littorale.  
Bibliographie : inédite (fouilles H. Broise, E.F.R., 1982).  
Dimensions : A : 20 m; D : 0,5 km.
- VT 25? (Bolsena) Villa?  
Bibliographie : a) Stevenson 1882, *An. del Ist. di Cor. Arch.* 54, p. 157.
- N.B. Les villas du Lago di Bracciano ont fait l'objet d'une carte (fig. 20), d'après le catalogue dressé par S. Quilici Gigli : *Parchi regionali per il Lazio. Proposte per il Lago di Bracciano, il Lago di Vico - Monti Cimini, il Lago di Bolsena.*
- PROVINCE ROMA (RM) (Cartes : fig. 72, 84 et 89)
- RM 1 TORRE S. AGOSTINO (Civitavecchia) Villa maritime.  
Bibliographie : b) Bastianelli 1964, n° 13, Schmiedt 1972, p. 50-51.  
Chronologie : I<sup>er</sup> s. ap. J.-C. (construction en *opus mixtum*).  
Commentaire : ces restes sont souvent confondus avec ceux des *Bagni di S. Agostino* (VT 20), distants d'1 km. Une *piscina* de type II.
- RM 2 S. Lucia - Monna Felice (Civitavecchia) Villa littorale.  
Bibliographie (fig. 73) : a) Toti 1966; b) De Rossi 1968, n° 131.  
Chronologie : construction ap. 100 av. J.-C. (appareil quasi réticulé) : occupation jusqu'à 60 ap. J.-C.  
Dimensions : A : 58 m; D : 1,3 km; S : 50 x 25 m.

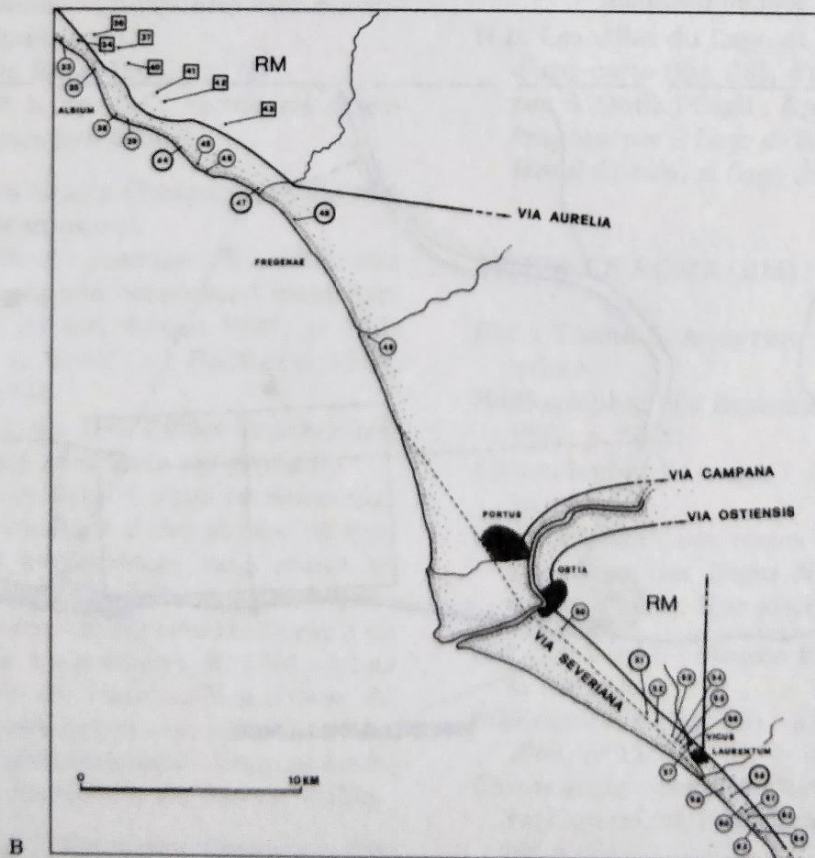
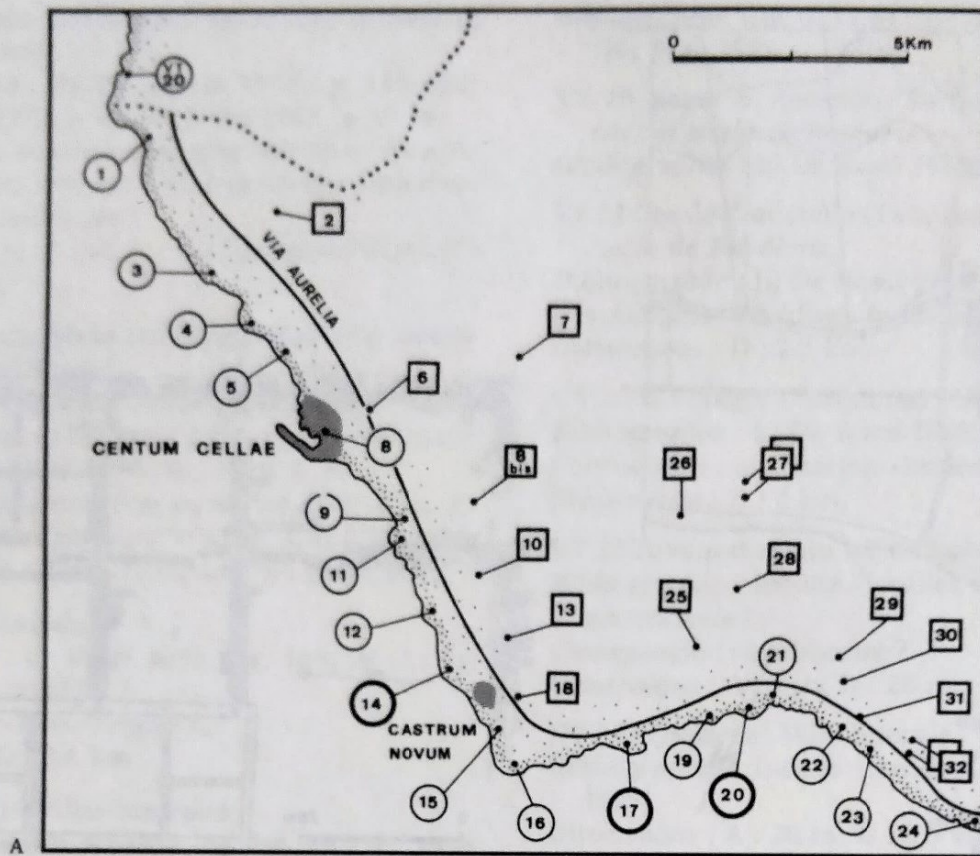


Fig. 72 - Province de Rome (A : partie nord : RM 1 à 32; B : partie centrale : RM 33 à 64).

- RM 3 TORRE VALDALIGA (Civitavecchia) Villa maritime et *statio d'Algae*.  
Bibliographie (fig. 30) : b) Schmiedt 1972, p. 63-68; Maffei 1985; c) Bastianelli 1964, n° 12; De Rossi 1968, n° 132.  
Chronologie la *piscina* est construite en réticulé. Elle est présentée (Maffei) comme la plus ancienne de la région. L'occupation ne dépasse pas le I<sup>er</sup> s. ap. J.-C.  
Commentaire : la Villa proprement dite a été détruite en 1670. Sa surface peut être estimée à 4500 m<sup>2</sup>. La *piscina* de type II est construite dans les limites d'un ancien port «étrusque».
- RM 4 La Mattonara (Civitavecchia) Villa maritime.  
Bibliographie (fig. 74) : c) De Rossi 1968, p. 92-93 (sans numéro); Schmiedt 1972, p. 69-75.  
Chronologie : fin du I<sup>er</sup> s. av. J.-C. (murs en réticulé).  
Commentaire : seule la *piscina* (type II), dont le bassin principal fait 30 × 25 m, est connue. Un petit port antique, en grande partie naturel, est situé au nord.
- RM 5 PUNTA S. PAOLO (Civitavecchia) Villa maritime.  
Bibliographie : c) Bastianelli 1964, n° 11; Schmiedt 1972, fig. 63.  
Commentaire : il s'agit des restes d'une *piscina* en réticulé, de type II, appartenant à une «très grande» Villa.
- RM 6 Colle del Belvedere (Civitavecchia) Villa littorale.  
Bibliographie : c) NSA 1919; De Rossi 1968, n° 128, p. 91 (Villa attribuée à Trajan).  
Dimensions : A : 70 m; D : 1,7 km.
- RM 7 TERME TAURINE (Civitavecchia) Villa considérée comme littorale.  
Bibliographie : b) Bastianelli 1964, p. 67-82; c) Torelli 1980, p. 115-117 (Villa républicaine et impériale, parfois attribuée à Trajan).  
Dimensions : A : 150 m; D : 7,5 km.
- RM 8 Castello S. Angelo (Civitavecchia) villa? maritime.  
Bibliographie : Correnti 1990, p. 209-214.  
Commentaire : villa maritime de Trajan. Localisation sur critères plus philologiques et historiques que proprement archéologiques.
- RM 8bis Campo d'Oro (Civitavecchia) Villa littorale.  
Bibliographie : c) Gianfrotta 1972, n° 124.  
Dimensions : A : 150 m; D : 2,5 km.
- RM 9 PUNTA DEL PECORARO (Civitavecchia) Villa maritime.  
Bibliographie : c) Gianfrotta 1972, n° 117-120, p. 143-144.  
Dimensions : A : 0 à 22 m; D : 0 à 750 m.  
Chronologie : fin du I<sup>er</sup> s. av. J.-C. (murs en réticulé).  
Commentaire : la Villa dispose d'une *piscina* (de type II) et de citernes (n° 120), placées au-dessus de la Villa, à 200 m environ (25 × 16 m).
- RM 10 Castellina (S. Marinella) Villa littorale.  
Bibliographie : c) Gianfrotta 1972, n° 99.  
Chronologie : impériale.  
Dimensions : A : 65 m; D : 0,9 km.
- RM 11 Au km 67,9 Via Aurelia (Civitavecchia) Villa maritime?  
Bibliographie : c) Gianfrotta 1972, n° 111.
- RM 12 Torre Marangone (Civitavecchia) Villa maritime?  
Bibliographie : c) Gianfrotta 1972, n° 105.
- RM 13 Fosso Cupo ou delle Guardiole (S. Marinella) Villa littorale.  
Bibliographie : c) Gianfrotta 1972, n° 92.  
Dimensions : A : 35 m; D : 0,7 km.
- RM 14 PUNTA DELLA VIPERA (S. Marinella) Villa maritime.  
Bibliographie (fig. 75) : a) Torelli 1965; b) Schmiedt 1972, p. 76-87; Gianfrotta 1972, n° 96, p. 122-133.  
Commentaire : il s'agit d'une «grande Villa», en partie construite sur un ancien sanctuaire à la fin du II<sup>e</sup> s./début III<sup>e</sup> s. (Gianfrotta). Mais la *piscina* est en réticulé (avec arcs en briques), de type II, et le bassin principal occupe une surface de 30 × 48 m. Elle est datée par Schmiedt de l'époque augustéenne.
- RM 15 CASALE ALIBRANDI ou Fosso della Guardiole ou Torre Chiaruccia (S. Marinella) Villa maritime?  
Bibliographie (fig. 76 A et B) : c) De Rossi 1968, p. 68-70, n° 110; Gianfrotta 1972, n° 88-90; Schmiedt 1972, p. 88-89.  
Chronologie : occupation attestée du I<sup>er</sup> s. av. J.-C. à la fin du I<sup>er</sup> s. ap. J.-C.  
Commentaire : il s'agit essentiellement des restes d'une *piscina* (80 × 40 m, type II). Schmiedt nomme ce site Fosso delle Guardiole, De Rossi, Torre Chiaruccia.
- RM 16 Capo Linaro (S. Marinella) Villa maritime?  
Bibliographie : c) Gianfrotta 1972, n° 81.  
Dimensions : A : 10 m.
- RM 17 CASTELLO ODESCALCHI (S. Marinella) Villa maritime.  
Bibliographie : b) Gianfrotta 1972, n° 65-68, p. 54-82.

Chronologie : I<sup>er</sup>/IV<sup>e</sup> s. ap. J.-C., (murs en *incertum, reticulatum, opus mixtum, latericium*).

Dimensions : A : 0 à 15 m.

Commentaire : cette Villa a appartenu au juriste Ulpien (mort en 238), mais elle fut construite au début du I<sup>er</sup> s. ap. J.-C. (un mur en *opus incertum* appartient sans doute à un ancien bâtiment) avec des réfections (mosaïques) au II<sup>e</sup> s. Elle comportait un port, une ou plusieurs *piscina(e)* et un quartier rustique détaché. Les sculptures découvertes sur place depuis le XVIII<sup>e</sup> s. sont particulièrement nombreuses et, pour certaines, célèbres (Mélèagre de Berlin, Athéna Parthenos du Louvre, Apollon de Leochares au Vatican, etc.), copies romaines des I<sup>er</sup> et II<sup>e</sup> s. ap. J.-C.

RM 18 La Piscina (S. Marinella) Villa littorale?

Bibliographie : c) Gianfrotta 1972, n° 84.

Dimensions : A : 20 à 25 m; D : 0,7 km.

RM 19 Villa Maravigna (S. Marinella) Villa maritime.

Bibliographie : c) Gianfrotta 1972, n° 46.

RM 20 Le Grottacce (S. Marinella) Villa maritime.

Bibliographie (fig. 77) : b) Gianfrotta 1972, n° 44, p. 40-47; c) De Rossi 1962, n° 99, p. 57; Caruso 1990, p. 307-309.

Chronologie : impériale : 1<sup>re</sup> phase : milieu I<sup>er</sup> s. ap. J.-C.; 2<sup>e</sup> phase : fin II<sup>e</sup> s.; occupation au moins jusqu'au IV<sup>e</sup> s.

Dimensions : A : 0 à 25 m (noyau principal à 10 m); S = [200 × 80] m.

Commentaire : la Villa, située sur une falaise de 10 m de haut, s'étendait largement vers l'intérieur; on devine encore (De Rossi 1968, p. 58) les restes d'une grande citerne dominant la Villa, complétant le système des citernes centrales. Un quartier rustique est donc tout à fait possible. La *piscina* (type II), de forme semi-circulaire, a un rayon de 35 m (2000 m<sup>2</sup>). Un port, protégé par un môle artificiel, s'étend sans doute au sud-est en direction de la villa RM 21.

RM 21 Villa Lessona (S. Marinella) Villa maritime.

Bibliographie : c) Gianfrotta 1972, n° 29.

Chronologie : époque impériale (éléments de décor).

Commentaire : distante de 0,4 km de la précédente dont elle est séparée par une simple crique, elle a pu appartenir au même complexe.

RM 22 Colonia Pio X (S. Severa) Villa maritime.

Bibliographie : c) Gianfrotta 1972, n° 25-26.

Commentaire : il existe plusieurs noyaux de construction, de part et d'autre d'un *fosso*, qui ont toutes les chances d'avoir appartenu au même complexe.

RM 23 I Grottini (S. Severa) Villa maritime.

Bibliographie : c) De Rossi 1968, p. 56, n° 96; Gianfrotta 1972, n° 6; Schmiedt 1972, p. 52 (sur l'autre rive).

Chronologie : fin du I<sup>er</sup> s. av. J.-C./début du I<sup>er</sup> s. ap. J.-C. au IV<sup>e</sup> s. (occupation). Un mur en *opus incertum* correspond à ces réfections tardives.

Dimensions : S : [50 × 100] m.

RM 24 CASTELLO (S. Severa) Villa maritime sur l'ancien *castrum* de Pyrgi.

Bibliographie : b) Schmiedt 1972, p. 52; Lamboglia 1980, p. 61-65.

Chronologie : villa tardo-impériale pour Lamboglia, mais la *piscina* est plus ancienne.

Commentaire : la Villa, proprement dite, est totalement inconnue. La *piscina* rectangulaire est accolée à un « port-canal ». Le *castrum* paraît occupé comme tel jusqu'à la fin du I<sup>er</sup> s. av. J.-C. (fermeture d'une porte menacée par la progression de la mer) et remplacé seulement au siècle suivant par la villa.

RM 25 Fornacella, Poggio del Castelsecco (S. Marinella) Villa littorale.

Bibliographie : c) Gianfrotta 1972, n° 58.

Chronologie : occupation fin I<sup>er</sup> s. av./I<sup>er</sup> s. ap. J.-C.

Dimensions : A : 25 m; D : 1,5 km.

RM 26 Prato Rotatore (S. Marinella) Villa littorale.

Bibliographie : c) Gianfrotta 1972, n° 52.

Chronologie : pressoir et mosaïque impériale bichrome.

Dimensions : A : 150 m; D : 2,5 km.

RM 27 et 27bis Poggio Alto et Valle Semplice (S. Marinella) Villas littorales.

Bibliographie : c) Gianfrotta 1972, n° 53 et 7.

Dimensions : A : 100 et 180 m; D : 3,5 km.

RM 28 Istituto Bonizzi (S. Marinella) Villa littorale.

Bibliographie : c) Gianfrotta 1972, n° 51.

Chronologie : occupation impériale.

Dimensions : A : 110 m; D : 2,2 km.

RM 29 S. Lorenzo (S. Severa) Villa littorale.

Bibliographie : c) Gianfrotta 1972, n° 19.

Chronologie : occupation impériale. Pressoirs.

Dimensions : A : 20 à 25 m; D : 1 km.

Commentaire : présence de pressoirs.

RM 30 Au km. 56,5 de l'Aurelia (S. Severa) Villa littorale.

Bibliographie : c) Gianfrotta 1972, n° 22.

Dimensions : A : 10 à 15 m; D : 0,5 km.



RM 31 C. Smerdarolo (S. Severa) Villa littorale.

Bibliographie : c) De Rossi 1968, n° 92?; Gianfrotta 1972, n° 23.

Chronologie : républicaine.

Dimensions : A : 10 m; D : 0,6 km.

RM 32 et 32bis Parcareccia (S. Severa) Villa littorale.

Bibliographie : c) De Rossi 1968, n° 84 et 63.

Chronologie : occupation : I<sup>er</sup> s. av./I<sup>er</sup> s. ap. J.-C.

Dimensions : A : 13 m; D : 0,7 km.

RM 33 Furbara (Cerveteri) Villa maritime.

Bibliographie : c) De Rossi 1968, n° 86 et 87; Mengarelli 1937, n° 213.

Commentaire : les deux noyaux de constructions distingués par De Rossi, séparés par moins de 500 m, d'axe en axe, doivent appartenir au même complexe.

RM 34 Casale Turbino (Cerveteri) Villa littorale.

Bibliographie : c) De Rossi 1968, n° 88; Mengarelli 1937, n° 582.

Dimensions : D : 1,1 km.

RM 35 FOSSE ZAMBRA (Cerveteri) Villa maritime.

Bibliographie : c) De Rossi 1968, n° 82 et 85; Mengarelli 1937, n° 160.

Chronologie : II<sup>e</sup>/III<sup>e</sup> s. ap. J.-C. (tous les murs en *latericum*).

Commentaire : même type de complexe que RM 33; une *piscina* (de type III), de forme circulaire (diamètre 22 : 1600 m<sup>2</sup>), avec parement en *opus latericum*, ce qui en fait l'exemple le plus tardif connu.

RM 36 Aeroporto di Cerveteri (Cerveteri) Villa littorale.

Bibliographie : c) De Rossi 1968, n° 89.

Dimensions : D : 1,9 km.

RM 37 (Cerveteri) Villa littorale.

Bibliographie : c) De Rossi 1968, n° 56; Mengarelli 1937 (s. n.).

Dimensions : D : 1,4 km.

RM 38 TORRE FLAVIA (Ladispoli) Villa maritime.

Bibliographie : c) De Rossi 1968, n° 80 et 81; Mengarelli 1937 s. n.; Schmiedt 1972, p. 54, fig. 56-59.

Chronologie : 1<sup>re</sup> phase : fin du I<sup>er</sup> s. av. J.-C. (murs en réticulé); 2<sup>e</sup> phase : II<sup>e</sup>/III<sup>e</sup> s. ap. J.-C. (murs en *latericum*).

Dimensions S : 700 × [50] m.

Commentaire : la *piscina* circulaire (type III?), connue sous le nom de *Torre Flavia*, appartient à la Villa RM 35.

RM 39 cf. RM 38.

RM 40, 41, 42, 43 (Ladispoli) Villas littorales.

Bibliographie : c) De Rossi 1968, n° 90, 91, 47, 51.

Dimensions : D : entre 1,6 et 2 km.

RM 44 **Piazza degli Nereide** ou Fosso Sanguisuga (Ladispoli) Villa maritime.

Bibliographie : b) Tocco 1867; De Rossi 1968, n° 79; fouilles inédites Surintendance Villa Giulia 1979; Torelli 1980, p. 95.

Chronologie : I<sup>er</sup> et II<sup>e</sup> s. ap. J.-C. (murs en réticulé et en *latericum*).

Dimensions : A : 1 à 2 m; S : 500 × 300 m?

Commentaire : élément de quai sur le fossa. *Piscina* possible de type III (25 × 10 m). Tocco signale un portique maritime et un petit temple. Un sanctuaire étrusque ou républicain est indiqué sur le même site par Torelli.

RM 45 Palo (Ladispoli) Villa maritime?

Bibliographie : c) De Rossi 1968, n° 78.

Commentaire : élément de quai en *opus mixtum* de type *opus pilarum*, appartenant au numéro suivant?

RM 46 CASTELLO ODESCALCHI (Ladispoli) Villa maritime (à l'emplacement de l'ancien *castrum* d'Alisium?).

Bibliographie : b) Schmiedt 1972, p. 54; c) De Rossi 1968, n° 77, p. 48-50 et fig. 62; Torelli 1980, p. 96.

Chronologie : des murs en *opus incertum* appartenant au *castrum* ? sont visibles devant le château. La Villa d'époque impériale (mur en réticulé) s'étendait plus au sud (Punta Rossa). Des mosaïques tardo-antiques sont signalées sous le château (De Rossi, p. 49).

Dimensions : A : 0 à 6 m; S : 700 × 200 m.

Commentaire : une très grande *piscina* de type II occupe l'espace devant le château; un port artificiel est plus que probable (éléments de *moles*).

RM 47 **Marina di S. Nicola** (Ladispoli) Villa maritime.

Bibliographie (fig. 78 A et B) : b) Progetti 1980; Caruso 1989 et 1990; Lafon 1990.

Chronologie : construction (*opus reticulatum*) fin du I<sup>er</sup> s. av. J.-C./début I<sup>er</sup> s. ap. J.-C.; 2<sup>e</sup> phase : début II<sup>e</sup> s. (*opus mixtum reticulatum*); 3<sup>e</sup> phase : II<sup>e</sup>/III<sup>e</sup> s. (murs en *opus latericum*); occupation jusqu'au VI<sup>e</sup> s.

Dimensions : A : 1 à 16 m; S : 700 × 300 m.

Commentaire : Villa dotée d'un canal (fossa lupino) et d'un port intérieur.

RM 48 **Torre Palidoro** (Roma) Villa maritime?

Bibliographie (fig. 79) : b) De Rossi 1968, n° 74-75.

Chronologie : 1<sup>re</sup> phase : I<sup>er</sup> s. av. J.-C. (petit podium en *incertum*?); 2<sup>e</sup> phase : I<sup>er</sup> s. ap. J.-C. (la plus

- grande partie des murs en réticulé, avec décor en *opus sectile*).
- Dimensions : A : 1 à 5 m; D : 0,4 km aujourd'hui; S : 600 × 200 m.
- RM 49 Torre di Maccarese (Roma) Villa maritime (à proximité ancien *castrum* de *Fregennae*?).
- Bibliographie : c) De Rossi 1968, n° 70, p. 43; Commune di Roma 1984, n° 5.
- RM 50 Procoio di Pianbella (Roma) Villa maritime.
- Bibliographie : b) Lauro 1984; c) Commune di Roma, n° 30; Pavolini 1983, p. 244.
- Chronologie : II<sup>e</sup> s. ap. J.-C., occupée jusqu'au IV<sup>e</sup> s.
- RM 51 Palombara Villa di Plinio (Roma) Villa maritime.
- Bibliographie (fig 80) : b) Lanciani 1903, p. 131; fouillée en 1935 par A. M. Colini; c) Pavolini 1983, p. 245-246 et 250; Commune di Roma 1981, n° 33.
- Chronologie : I<sup>er</sup> état julio-claudien (pour Pavolini); 2<sup>e</sup> état : début II<sup>e</sup> s.; occupation jusqu'au IV<sup>e</sup> s.
- Dimensions : S : 250 × 180 m.
- RM 52 La Chiesola – Villa Magna (Roma) Villa maritime.
- Bibliographie : b) Lanciani 1903, pl. XIII; c) Commune di Roma 1984, n° 34; Salza Prina Ricotti 1985, n° 2.
- Commentaire : peut-être la fameuse Villa de Pline...
- RM 53 Grotte di Piastra 1 (Roma) Villa maritime.
- Bibliographie : c) Commune di Roma 1984, n° 34; Salza Prina Ricotti 1985, n° 3.
- RM 54 Villa Magna Grotte di Piastra 2 (Roma) Villa maritime.
- Bibliographie (fig. 81 A et b) : b) Salza Prina Ricotti 1983; 1985 (n° 4); 1986; 1988; Lauro, 1988.
- Chronologie : 1<sup>re</sup> phase : augustéenne; 2<sup>e</sup> phase : 123 (bolli); 3<sup>e</sup> phase : époque sévérienne (propriété de M. Antonius Balbus).
- Dimensions : S : 150 × 120 m.
- RM 55, 56, 57, 58 Il Pantano (Roma) Villas maritimes.
- Bibliographie : c) Lanciani 1902, pl. XIII; Castel Porziano II, p. 14; Salza Prina Ricotti, 1985, fig. 3.
- RM 59 TOR PATERNO (Roma) *Praetorium* de *Laurentum*.
- Bibliographie (fig. 82) : b) Castelporziano I et II; c) Pavolini 1983, p. 249.
- Chronologie : 1<sup>re</sup> phase (probable) : I<sup>er</sup> s. ap. J.-C.; 2<sup>e</sup> phase : II<sup>e</sup>/III<sup>e</sup> s. (murs connus en *opus latericium*).
- Dimensions S : [700 × 200] m.
- RM 60, 61? (Roma) Villas maritimes.
- Bibliographie : c) Lanciani 1903, pl. XIII; Commune di Roma 1984, n° 50-51.
- RM 62 Pantan di Lauro ou Villa del discobolo (Roma) Villa maritime (ou simple *diaeta*?).
- Bibliographie (fig. 83) : a) Lanciani 1906; c) Pavolini 1983, p. 249 (qui confond avec une Villa plus proche du *vicus*).
- Chronologie : 1<sup>re</sup> phase augustéenne; reconstruction en 142 ap. J.-C. (datée par des *Bolli*).
- Dimensions S : 22 × 24 m.
- Commentaire : villa desservie par l'aqueduc impérial.
- RM 63, 64? villas (Roma) villas maritimes.
- Bibliographie : c) Commune di Roma 1984, n° 51-52.
- RM 65 LA MADONNELLA (Pratica di Mare) Villa littorale.
- Bibliographie : b) Ungaro 1979, p. 252; c) Lanciani 1903, pl. XIII, fig. 2; Enea Nel Lazio, p. 166; Pavolini 1983, p. 254.
- Chronologie : II<sup>e</sup> s. ap. J.-C.
- Dimensions : A : 62 m; D : 3 km.
- Fig. 84 : CARTE PROVINCE DE ROME\* (zone des lacs : RM 65 à 75).
- RM 66 Zingarini ou Embouchure Fosso Pratica (Pratica di Mare) Villa maritime.
- Bibliographie : c) Enea Nel Lazio, p. 166-167.
- Chronologie : impériale.
- Commentaire : construite sur l'emplacement du sanctuaire *Locus solis indigetus*, au bord d'une lagune.
- RM 67 VILLA S. CATARINA OU VILLA DI CLUDIO (Albano) Villa lacustre.
- Bibliographie (fig. 85) : b) Lugli 1946; c) Coarelli 1981 a, p. 74.
- Chronologie : 1<sup>re</sup> phase (fin II<sup>e</sup> s. av. J.-C.) : murs en *opus incertum*; 2<sup>e</sup> phase : augustéenne (mur en réticulé).
- Dimensions : S : [45 × 30] m.
- RM 68 Villa de Domitien ou villa Barbarini (Castel Gandolfo) Villa lacustre.
- Bibliographie (fig. 86 A, B et C) : a) Lugli 1913, 1917, 1918, 1919, 1920; b) Balland 1967; Crescenzo 1979 et 1982; Von Hesberg 1982; c) Coarelli 1981 a, p. 68-69 et 72-80; Lolli-Ghetti 1982; Liverani 1988.
- Chronologie : 1<sup>re</sup> phase : 1<sup>re</sup> moitié du I<sup>er</sup> s. av. J.-C.; 2<sup>e</sup> phase : Caligula – Tibère; 3<sup>e</sup> phase : Domitienne.
- Dimensions : A : 0 à 100 m; S : 800 × 500 m.
- RM 69 Villa Communale ou de Pompée (Albano) Villa lacustre.

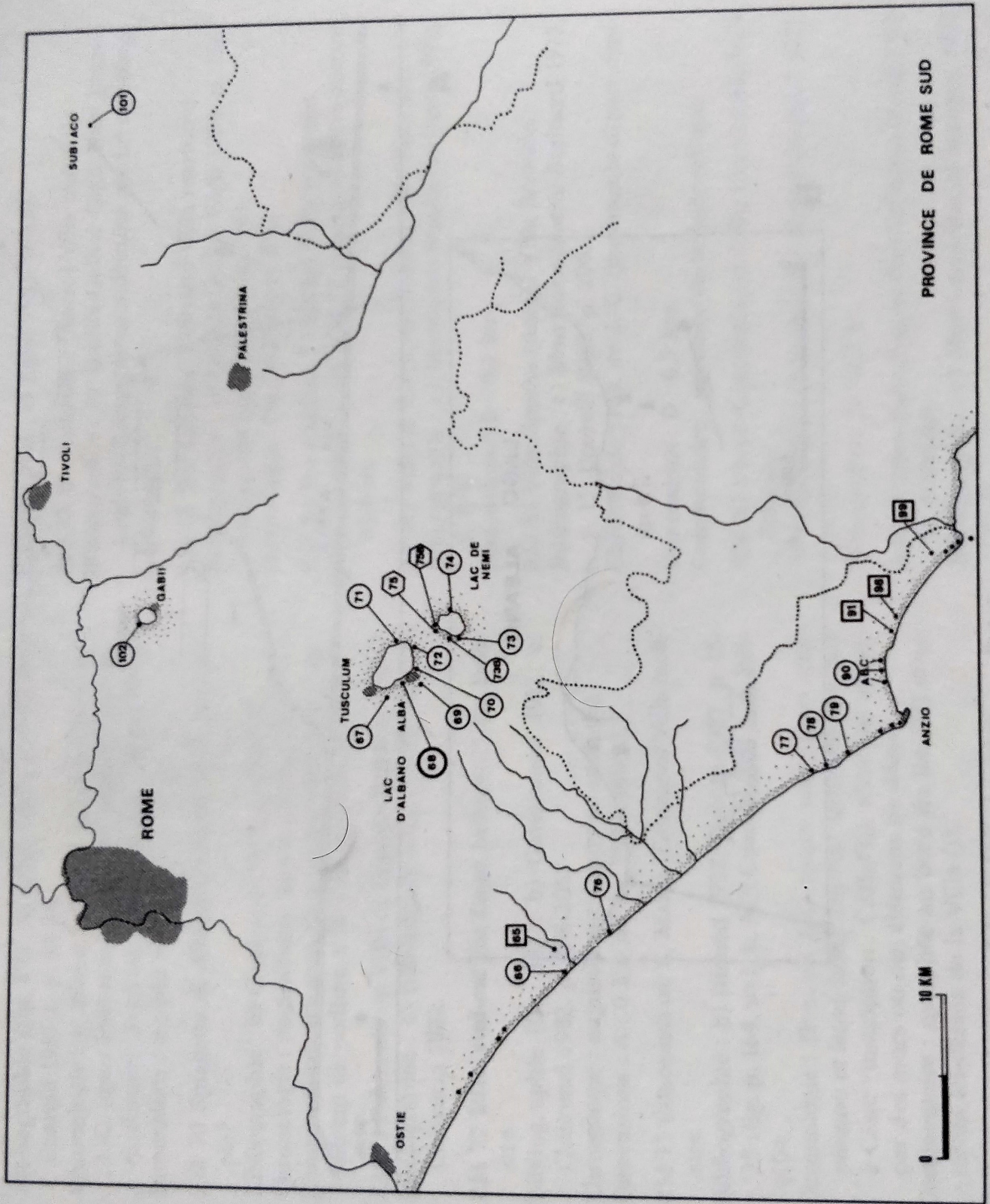


Fig. 84 - Province de Rome (zone sud et des lacs Albains : RM 65 à 75. RM 101).

- Bibliographie (fig. 87) : a) Lugli 1925, p. 60-83; c) Coarelli 1981 a, p. 83-85.  
Chronologie : 1<sup>re</sup> phase : dernier quart du II<sup>e</sup> s. av. J.-C. (*opus incertum*); 2<sup>e</sup> phase : augustéenne (*reticulatum*); 3<sup>e</sup> phase : II<sup>e</sup> s. ap. J.-C. (*latericum*).  
Dimensions : S : 340 × 260 m.
- RM 70 Spiagetta di Albano (Albano) Villa ou temple?  
Bibliographie : b) Chiarucci 1982, p. 196-197.  
Chronologie : augustéenne (murs en réticulé).  
Commentaire : un quai en grand appareil sert également de podium à la Villa proprement dite.
- RM 71 Palazzola ou Villa di Augusto (Albano) Villa?  
Bibliographie : c) Giovannoni 1912, p. 198, note 1; Chiarucci 1982.
- RM 72 Rive sud-est du Lago (Albano) Villa lacustre.  
Bibliographie (fig. 88) : b) Giovannoni 1912; c) Chiarucci 1982, p. 198-206.  
Chronologie : augustéenne (murs en réticulé).  
Dimensions : A : 0 à 6 m; S : 230 × 140 m.
- RM 73 COLOSSEO OU S. MARIA (Genzano) Villa lacustre.  
Bibliographie : b) Dionisi 1972; Devotti 1987, p. 15-25 (fig. p. 164, n° I, L, M); Coarelli 1981 a, p. 103-104.  
Chronologie : II<sup>e</sup> s. ap. J.-C. (murs connus en *opus mixtum* et *latericum*). Un état antérieur attribué à César (inscription : CAISAR), n'est pas attesté par des murs ou des éléments de décor.  
Commentaire : nymphée au bord du lac (M) et citernes au-dessus de la Villa (I).
- RM 73bis Villa Virbia (Nemi) Villa lacustre.  
Bibliographie : c) Devoti 1987, fig. p. 164, S.
- RM 74 S. Nicola (Nemi) Villa lacustre?  
Bibliographie : c) Devoti 1987, p. 60 et p. 145, fig. p. 164 D.  
Chronologie : 1<sup>re</sup> phase : 2<sup>e</sup> moitié du I<sup>er</sup> s. av. J.-C. (murs en réticulé); 2<sup>e</sup> phase : II<sup>e</sup>/III<sup>e</sup> s. ap. J.-C. (mur en *latericum*).
- RM 75 Le Piagge (Nemi) Villa? lacustre.  
Bibliographie : c) Devoti 1987 (fig. p. 164 T et G), p. 40-42.  
Chronologie : murs en réticulé, citerne au-dessus.
- RM 75bis Valle (Nemi) Villa?  
Bibliographie : c) Devoti 1987, p. 60 et fig. p. 164 C.
- Fig. 89, CARTE PROVINCE DE ROME (partie sud : RM 76 à 99) et Province de Latina (extrémité nord : LT 1 et 2).
- RM 76 Tor Vaianica ou Fosso dell'Incastro (?) Villa maritime.  
Bibliographie : c) Egidi 1985, p. 110.
- RM 77 Tor Caldara 1 (Anzio) Villa maritime.  
Bibliographie : c) Quilici-Quilici Gigli 1984 citant Lugli 1962 (entièrement détruite par un camping sauvage).
- RM 78 Tor Caldara 2 (Anzio) Villa maritime.  
Bibliographie : b) Quilici-Quilici Gigli 1984, p. 236 (extraction sur place du soufre).  
Chronologie : fin du I<sup>er</sup> s. ap. J.-C.
- RM 79 Tor Caldara 3 (Anzio) Villa maritime.  
Bibliographie : c) cf. RM 77 : quelques murs encore visibles.
- RM 80 Villa di Cicerone (Anzio) Villa littorale.  
Bibliographie : c) Morricone-Matini-Scrinari 1975, p. 8-9.  
Dimensions : D : 0,2 km.
- RM 81 Villa Serena (Anzio) Villa littorale.  
Bibliographie : c) Morricone-Matini-Scrinari 1975, p. 15; Coarelli 1982, p. 296.  
Chronologie : I<sup>er</sup> s. av. J.-C. (pavements d'*opus signinum*).  
Dimensions : D : 0,3 km.  
Commentaire : présence de cryptoportiques.
- RM 82 Parco Comunale ou Villa Pia (Anzio) Villa littorale.  
Bibliographie : c) Morricone-Matini-Scrinari 1975, p. 14.  
Dimensions : D : 0,2 m.
- RM 83 Selva Pamphili ou Porto d'Anzio (Anzio) Villa maritime.  
Bibliographie : c) Morricone-Matini-Scrinari 1975, p. 71.
- RM 84 PROPRIETÀ MASTRELLA, quartier Semaforo (Anzio) Villa maritime.  
Bibliographie (fig. 90) : b) De Meiss 1986.  
Chronologie : 1<sup>re</sup> phase augustéenne; 2<sup>e</sup> phase : II<sup>e</sup> s. ap. J.-C.  
Commentaire : construite en bord de falaise, sur plusieurs niveaux, elle comporte une *pars rustica*. Peut-être fait-elle partie du même complexe que RM 86?
- RM 85 Arco Muto (Anzio) Villa maritime.  
Bibliographie : b) Morricone-Matini-Scrinari 1975, n° 1-3; c) De Rossi 1980, planche I B; Coarelli 1982, p. 296.  
Chronologie : pavements d'*opus signinum* (fin II<sup>e</sup> s./début I<sup>er</sup> s.), mais la villa est considérée comme impériale par De Rossi.
- RM 86 Villa di Nerone (Anzio) Villa maritime.  
Bibliographie (fig. 91 A et B) : b) Morricone-Matini-Scrinari 1975, p. 10-14 (avec bibliographie anté-

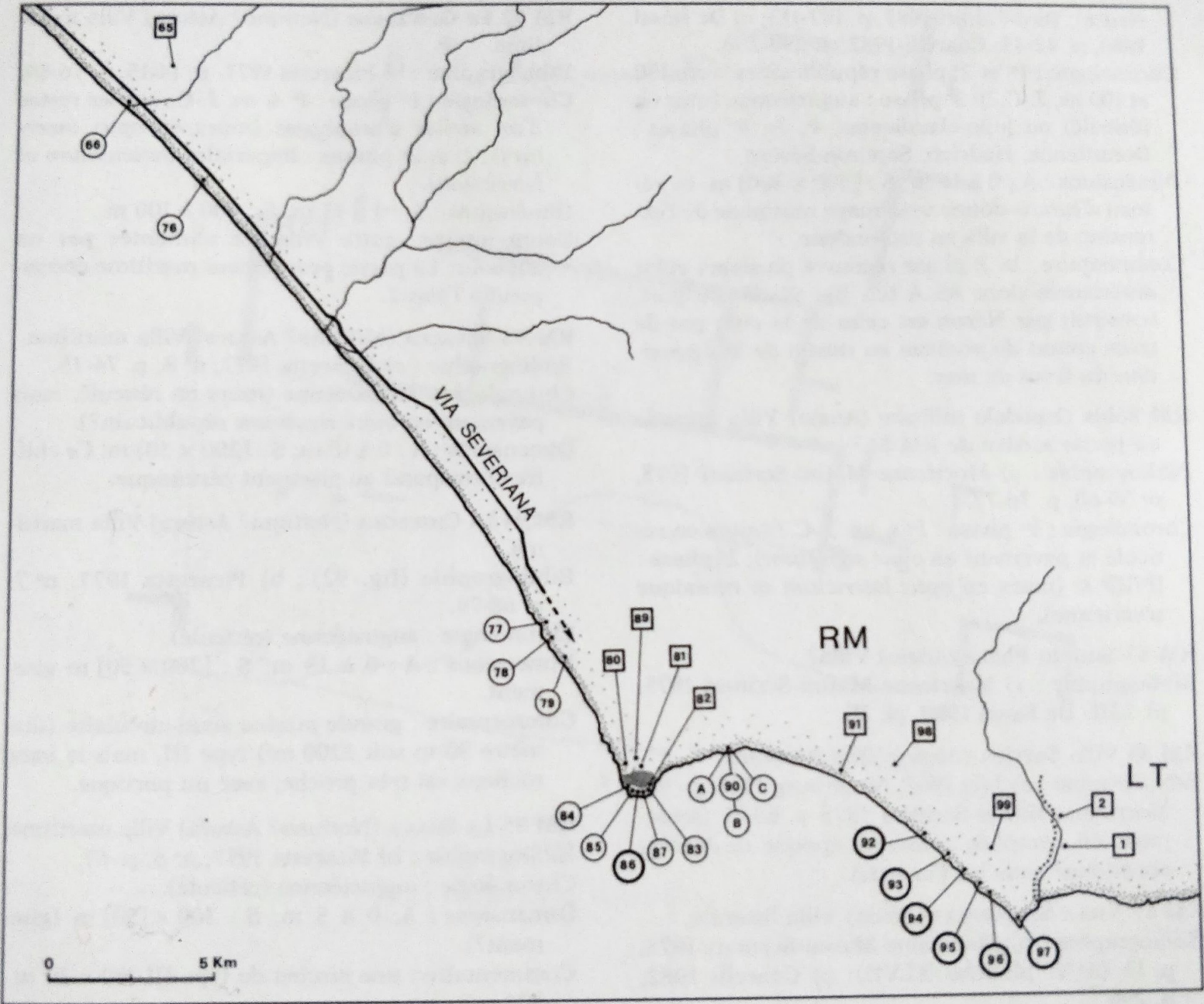


Fig. 89 - Provinces de Roma (partie sud : RM 76 à 99) et de Latina (partie nord : LT 1 et 2).

- rieure); Bird-Fabbri 1987, p. 107-113; c) De Rossi 1980, p. 42-45; Coarelli 1982, p. 295-296.  
 Chronologie : 1<sup>re</sup> et 2<sup>e</sup> phase républicaines (vers 150 et 100 av. J.-C. ?); 3<sup>e</sup> phase : augustéenne (mur en réticulé) ou julio-claudienne; 4<sup>e</sup>, 5<sup>e</sup>, 6<sup>e</sup> phases : Domitienne, Hadrien, Septime-Sévère.  
 Dimensions : A : 0 à 15 m; S : [500 × 300] m. Le réseau d'égouts donne une image minimale de l'extension de la villa en profondeur.  
 Commentaire : la 3<sup>e</sup> phase recouvre plusieurs villas antérieures dont 86 A (cf. fig. 91 A). Le port, construit par Néron est celui de la cité; pas de trace connu de *piscinae* en raison de la disparition du front de mer.
- RM 86bis Ospedale militare (Anzio) Villa littorale ou partie arrière de RM 86?  
 Bibliographie : c) Morricone-Matini-Scrinari 1975, n° 59-60, p. 76-77.  
 Chronologie : 1<sup>re</sup> phase : I<sup>er</sup> s. av. J.-C. ? (murs en réticulé et pavement en *opus signinum*); 2<sup>e</sup> phase : II<sup>e</sup>/III<sup>e</sup> s. (murs en *opus latericium* et mosaïque sévérienne).
- RM 87 Sud du Phare (Anzio) Villa?  
 Bibliographie : c) Morricone-Matini-Scrinari 1975, pl. LIII; De Rossi 1980, pl. IE.
- RM 88 Villa Sarsina (Anzio) Villa maritime?  
 Bibliographie : c) Joly 1962; Neuerburg 1965, p. 95; Morricone-Matini-Scrinari 1975 p. 68-71 (seulement un nymphée conservé, époque de Néron, abandonné sous les Flaviens).
- RM 89 VILLA SPIGARELLI (Anzio) Villa littorale.  
 Bibliographie : b) Morricone-Matini-Scrinari 1975, p. 15 (n° V, planche XLVII); c) Coarelli 1982, p. 296.  
 Chronologie : pavements républicains et du II<sup>e</sup> s. ap. J.-C.  
 Dimensions : D : 0,8 km.
- RM 90 a, b, c Castello di San Gallo (Nettuno) Villa maritime.  
 Bibliographie : b) Jacono 1924 (3 villas?).  
 Commentaire : cette ou ces villas sont uniquement connues par leurs 3 *piscinae* de type II ou III (littoral actuellement de sable, mais le substrat rocheux est proche). Les villas étaient situées au nord, sur une falaise haute en moyenne de 10 m. Les *piscinae* sont : a) type II : 41 × 20 m (600 m<sup>2</sup> environ); b) type II : 30 × 30 m (700 m<sup>2</sup>); c) type II? 25 × 25 m (500 m<sup>2</sup>). La dernière montre encore les traces d'un brise-lames.
- RM 91 Embouchure Valle di Fogliano (Nettuno? Astura) Villa littorale.  
 Bibliographie : c) Picaretta 1977, n° 54, p. 85-86.  
 Dimensions : A : 12 m; D : 0,2 km.
- RM 92 Le Grottacce (Nettuno? Astura) Villa maritime.  
 Bibliographie : b) Picaretta 1977, n° 14-15, p. 76-84.  
 Chronologie : 1<sup>re</sup> phase : I<sup>er</sup> s. av. J.-C., sur les restes d'un atelier d'amphores (murs en *opus incertum*); 2<sup>e</sup> et 3<sup>e</sup> phases : impériales (*reticulatum* et *latericium*).  
 Dimensions : A : 0 à 13 m; S : 400 × 100 m.  
 Commentaire : cette Villa est alimentée par un aqueduc. La partie proprement maritime correspond à l'état 2.
- RM 93 SAVACCA (Nettuno? Astura) Villa maritime.  
 Bibliographie : c) Picaretta 1977, n° 8, p. 74-75.  
 Chronologie : augustéenne (murs en réticulé, mais pavement en *opus signinum* républicain?).  
 Dimensions : A : 0 à 10 m; S : [200 × 50] m. Ce chiffre correspond au gisement céramique.
- RM 94 LA CHIESOLA (Nettuno? Astura) Villa maritime.  
 Bibliographie (fig. 92) : b) Picaretta 1977, n° 7, p. 68-74.  
 Chronologie : augustéenne (réticulé).  
 Dimensions : A : 0 à 10 m; S : [200 × 50] m gisement.  
 Commentaire : grande *piscina* semi-circulaire (diamètre 90 m soit 3200 m<sup>2</sup>) type III, mais le banc rocheux est très proche, avec un portique.
- RM 95 LA BANCA (Nettuno? Astura) Villa maritime.  
 Bibliographie : b) Picaretta 1977, n° 5, p. 67.  
 Chronologie : augustéenne (réticulé).  
 Dimensions : A; 0 à 5 m; S : 300 × [50] m (gisement?).  
 Commentaire : une *piscina* de type III (30 × 20 m : 600 m<sup>2</sup>).
- RM 96 La Banca (Nettuno? Astura) Villa maritime.  
 Bibliographie : b) Picaretta 1977, n° 4, p. 66.  
 Dimensions : D : 0 à 150 m; S : [200 × 50] m, c'est la surface correspondant au gisement céramique.  
 Commentaire : cette villa, présentée comme littorale, dispose d'un port (digue artificielle conservée sur 25 m). Elle fait peut-être partie du même complexe que RM 95, les deux gisements céramiques étant séparés de 100 m environ.
- RM 97 Torre Astura (Nettuno? Astura) Villa maritime.  
 Bibliographie (fig. 93 A, B, C et D) : a) Picaretta 1977, n° 2, p. 21-66 (avec bibliographie antérieure en particulier Castagnoli 1963); c) De Rossi 1980, p. 49-53; Coarelli 1982, p. 298-300.  
 Chronologie : 1<sup>re</sup> phase : I<sup>er</sup> s. av. J.-C., augustéenne pour Picaretta (ceci excluerait l'attribution de la villa à Cicéron; *contra* : Coarelli) (murs en *opus incertum*); 2<sup>e</sup> phase : milieu I<sup>er</sup> s. (*opus reticula-*

tum); 3<sup>e</sup> phase fin I<sup>er</sup> s. (*opus mixtum*); 4<sup>e</sup> phase : III<sup>e</sup> s. (*opus latericium*).

Dimensions : A : 0 à 8 m; S : 400 × 200 m.

Commentaire : la *piscina* est la plus grande connue en Italie (environ 10 000 m<sup>2</sup>); le port est également de dimensions exceptionnelles pour une simple villa et devait jouer également un rôle public à l'embouchure de la rivière Astura.

RM 98 Tre Cancelli (Nettuno? Astura) Villa littorale.

Bibliographie : c) Picaretta 1977, n° 86.

Dimensions : D : 3 km.

RM 99 PANTANO DEI FRATI (Nettuno? Astura) Villa littorale.

Bibliographie : b) Picaretta 1977, n° 65.

Chronologie : 1<sup>re</sup> phase : augustéenne (murs en réticulé); 2<sup>e</sup> phase : II<sup>e</sup>/III<sup>e</sup> s. ap. J.-C. (murs en *opus latericium*).

Dimensions : D : 2,5 km mais la villa est construite sur la rive du Fiume Astura.

RM 100 : non retenue.

RM 101 S. SCOLASTICA (Subiaco) Villa lacustre.

Bibliographie (fig. 94) : b) De Rossi 1973; c) Coarelli 1982, p. 114-115.

Chronologie : 1<sup>re</sup> phase : Néron; 2<sup>e</sup> phase : Trajan.

Dimensions : S : 400 × 150 m.

RM 102 (Gabii) série de villas lacustres.

Bibliographie : c) Coarelli 1981 a, p. 167; Quilici 1988.

PROVINCE LATINA (LT) (fig. 95 - carte de la Province de Latina (LT 3 à 106); fig. 118 (LT 121 à 127); fig. 127 (LT 106 à 118)

LT 1? Villa littorale.

Bibliographie : c) Picaretta 1977, n° 149.

Chronologie : décor « impérial ».

Dimensions : A : 5 m; D : 2,2 km.

LT 2? Villa littorale.

Bibliographie : c) Picaretta 1977, n° 147.

Chronologie : occupation depuis la fin de la République (céramique Campanienne) et durant l'époque impériale.

Dimensions : A : 5 m; D : 3 km.

Fig. 95, Carte Province de Latina (LT 3 à 106).

LT 3 Fogliano (Latina) *Ad turres albas* Villa?

Bibliographie : b) Egidi 1980, p. 123-155; c) Egidi 1985, p. 110.

LT 4 Fogliano (Latina) Villa?

Bibliographie : c) Egidi 1985, p. 110.

LT 4bis Santa Maria (Latina) Villa?  
Bibliographie : c) Lugli 1928, n° 31.

LT 5 Lago di Paola Palais de Domitien (Sabaudia) *Praetorium* maritime.

Bibliographie (fig. 96 A et B) : a) Jacopi 1936; b) Lugli 1928, p. 66-76; c) De Rossi 1980, n° 49; Coarelli 1982, p. 306-308.

Chronologie : 1<sup>re</sup> phase : fin du I<sup>er</sup> s. av. J.-C. (villa de Lévide : murs en *opus reticulatum*); 2<sup>e</sup> phase : fin du I<sup>er</sup> s. ap. J.-C. (Domitien : murs en *opus mixtum reticulatum*; décors d'*opus sectile*).

Commentaire : présence d'une grande (59 × 32) *piscina*, n° 12 sur le plan, en *opus reticulatum*; alimentation en eau par citerne et aqueduc.

Dimensions : A : 1 m (lagune); S : 600 × 200 m.

LT 6 Lago di Paola (Sabaudia) Villa maritime.

Bibliographie : b) Lugli 1928, II, n° 20, p. 54; c) De Rossi 1980, n° 59.

Chronologie : impériale : I<sup>er</sup>/II<sup>e</sup> s. ap. J.-C. (murs en *opus mixtum*).

LT 7 Lago di Paola (Sabaudia) Villa maritime.

Bibliographie : b) Lugli 1928, II, n° 19, p. 54; c) De Rossi 1980, n° 58.

LT 8 LAGO DI PAOLA, CASARINA (Sabaudia) Villa maritime ou pavillon isolé?

Bibliographie (fig. 97) : b) Lugli 1928, II, n° 15, p. 51-52; c) De Rossi 1980, n° 57.

Chronologie : I<sup>er</sup> s. ap. J.-C. (construction en réticulé et *testaceum*).

Dimensions : S : [40 × 30] m.

LT 9 LAGO DI PAOLA (Sabaudia) Villa maritime.

Bibliographie : b) Lugli 1928, n° 17; c) De Rossi 1980, n° 48.

Chronologie : fin II<sup>e</sup>/début I<sup>er</sup> s. av. J.-C. (construction en *incertum*), 2 terrasses.

Dimensions : A : 10 m; D : 1 m.

LT 10 Lago di Paola (Sabaudia) Villa maritime.

Bibliographie (fig. 41) : b) Lugli 1928, II, n° 10, 11, 12; Ginetta 1965; Schmiedt 1972, p. 124-132; c) De Rossi 1980, n° 55?; Lafon 1981, II, 26; Coarelli 1982, p. 305.

Chronologie : 1<sup>re</sup> phase : fin du II<sup>e</sup>/début I<sup>er</sup> s. av. J.-C. (construction en *incertum*), nombreuses restaurations (phase domitienne).

Commentaire : une citerne (Lugli, n° 12) fait partie du même ensemble; le numéro 9 est la « *piscina di Lucullo* », de type III, circulaire (diamètre 25 m) s'inscrivant dans un enclos carré.

Fig. 98, CARTE DU MONTE CIRCEO.

LT 11 GROTTA DELLA CARELLA (San Felice) Villa littorale.

Bibliographie : b) Lugli 1928, I, n° 35.

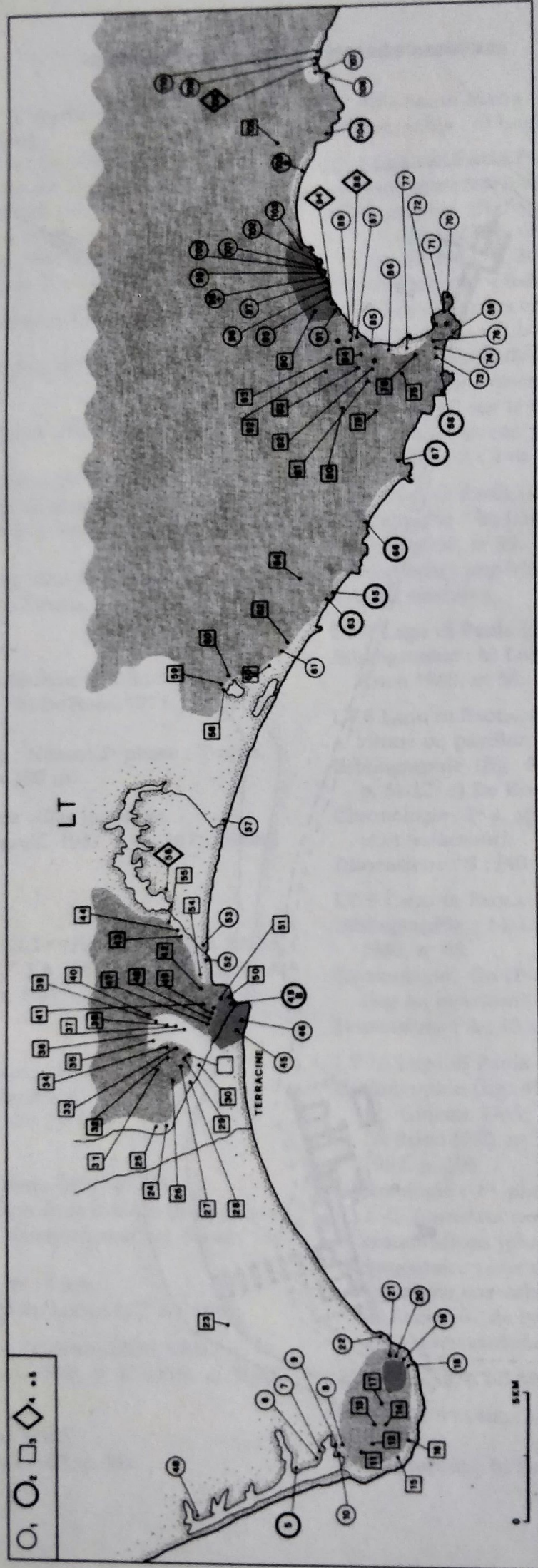


Fig. 95 - Province de Latina (LT 3 à 104). 1 : villa maritime; 2 : grande villa maritime; 3 : villa maritime hypothétique; 4 : villa littorale; 5 : autre bâtiment antique.



Chronologie : fin II<sup>e</sup>/début I<sup>er</sup> s. av. J.-C. (construction en *incertum*).  
Dimensions : A : 70 m; D : 1,5 km.  
Commentaire : une citerne 40 m plus haut.

LT 12 GROTTA DELLA SIBILLA (San Felice) Villa littorale.

Bibliographie : b) Lugli 1928, n° 36.  
Chronologie : fin II<sup>e</sup>/début I<sup>er</sup> s. av. J.-C. (construction en *incertum*).  
Dimensions : A : 120 m; D : 1,5 km; S : 24 × 23 m.

LT 13 MEZZO MONTE (San Felice) Villa littorale.

Bibliographie : b) Lugli 1928, I, n° 39.  
Chronologie : fin II<sup>e</sup>/début I<sup>er</sup> s. av. J.-C. (construction en *incertum*).  
Dimensions : A : 35/40 m; D : 2 km; S : 38 × ? m.

LT 14 GROTTA DEI BANDITI (San Felice) Villa littorale.

Bibliographie : b) Lugli 1928, I, n° 42.  
Chronologie : fin II<sup>e</sup>/début I<sup>er</sup> s. av. J.-C. (construction en *incertum*).  
Dimensions : A : 160/180 m; D : 1,2 km.

LT 15 VILLA ALLA MORESCA (San Felice) Villa littorale.

Bibliographie : b) Lugli 1928, I, n° 30.  
Chronologie : fin II<sup>e</sup>/début I<sup>er</sup> s. av. J.-C. (construction en *incertum*).  
Dimensions : A : 90 m; D : 0,5 km; S : 31 × 44 m.

LT 16 EST DELLA BATTERIA (San Felice) Villa littorale.

Bibliographie : b) Lugli 1928, I, n° 29, p. 26.  
Chronologie : 1<sup>re</sup> phase : fin du II<sup>e</sup> s. av. J.-C. (quelques murs en *incertum*), mais l'essentiel est du I<sup>er</sup> s. ap. J.-C.  
Dimensions : A : 50 m; D : 0,15 km.

LT 17 PERETTO (San Felice) Villa littorale.

Bibliographie : b) Lugli 1928, I, n° 43, p. 38.  
Chronologie : fin II<sup>e</sup>/début I<sup>er</sup> s. av. J.-C. (construction en *incertum*).

LT 18 TORRE DEL FICO (SAN FELICE) Villa maritime?  
Bibliographie (fig. 99) : b) Lugli 1928, I, n° 18 et 19, p. 19.

Chronologie : fin II<sup>e</sup> s. av. J.-C. (les murs de la villa (n° 19) sont en polygonal et *incertum*).  
Commentaire : une *piscina* (type II) de dimensions 50 × 30 m constitue le n° 18. Elle est séparée de la villa de 200 m. Sa chronologie est inconnue et elle est peut-être très postérieure.

LT19? (SAN FELICE) Villa maritime?

Bibliographie : b) Lugli 1928, n° 20.

Chronologie : fin II<sup>e</sup> av. J.-C. (murs en polygonal et *incertum*).  
Dimensions : A : 110 m; D : 0,25 km; S : 36,4 × 38 m.

LT 20 **Quattro Venti ou Villetta ou Murone** (San Felice) Villa maritime?

Bibliographie (fig. 100) : b) Lugli 1928, I, n° 11, p. 8-12; Fasolo 1958.

Chronologie : républicaine et impériale : murs en *opus incertum* et *reticulatum*. Pour Lugli, cette Villa est caractéristique de la période Sylla-César.

Dimensions : A : 70 m; D : 0,3 km; S : 80 × 120 m (8500 m<sup>2</sup>).

LT 21 Al Murone (San Felice) Villa maritime? ou temple.

Bibliographie : b) Lugli 1928, I, n° 10, p. 8.  
Chronologie : fin II<sup>e</sup>/début I<sup>er</sup> s. av. J.-C. (construction en *incertum*).  
Dimensions : S : [55 × 30] m.

LT 22 TORRE VITTORIA (San Felice) Villa maritime.  
Bibliographie (fig. 101) : b) Lugli 1928, I, n° 8, p. 7.  
Chronologie : augustéenne (murs en réticulé).  
Dimensions : A : 1 m; D : 1 m; S : [90 × 33] m.

LT 23 San Vito (San Felice) Villa littorale.

Bibliographie : b) Lugli 1928, II, n° 27, p. 54.  
Chronologie : II<sup>e</sup>/III<sup>e</sup> s. ap. J.-C. (murs en *latericum*).  
Dimensions : A : 15 m; D : 4 km.

LT 24 LEANO (Terracina) Villa littorale.

Bibliographie (fig. 102) : b) Lugli 1928, II, n° 44, p. 62-63.  
Chronologie : fin II<sup>e</sup> s. av. J.-C. (murs en *incertum*).  
Dimensions : A : 20 m; D : 5 km; S : [46 × 30] m.

LT 25 LEANO (Terracina) Villa littorale.

Bibliographie : b) Lugli 1928, II, n° 45, p. 63-64.  
Chronologie : II<sup>e</sup>/I<sup>er</sup> s. av. J.-C. (murs en polygonal et *incertum*).  
Dimensions : A : 9 m; D : 5 km; S : 52 × 45 m.

LT 26 Caselle (Terracina) Villa littorale.

Bibliographie : c) Lugli 1926, n° II; Terracina 1983, n° 23.  
Dimensions : D : 3 km.

LT 27? (Terracina) Villa littorale.

Bibliographie : b) Lugli 1926, n° II 27; c) Terracina 1983, n°?  
Chronologie : augustéenne (murs en réticulé); occupation jusqu'au II<sup>e</sup> s. ap. J.-C.  
Dimensions : D : 3 km.

LT 28? (Terracina) Villa littorale?

Bibliographie : c) Lugli 1926, II, n° 9.

- Dimensions : D : 1,5 km.  
 LT 29? (Terracina) Villa littorale.  
 Bibliographie : b) Lugli 1926, II, n° 31; c) Terracina 1983.  
 Chronologie : II<sup>e</sup>/début I<sup>er</sup> s. av. J.-C. (murs en *incertum*).  
 Dimensions : D : 2,5 km.
- LT 30? (Terracina) Villa littorale.  
 Bibliographie : b) Lugli 1926, I, n° 20; c) Terracina 1983.  
 Chronologie : III<sup>e</sup>/II<sup>e</sup> s. av. J.-C.? (murs de terrasse en *opus quadratum*).  
 LT 30bis Ninfeo ou San Caesaro (Terracina) Villa littorale.  
 Bibliographie : b) De Rossi 1987, p. 25-33.  
 Chronologie : II<sup>e</sup>-III<sup>e</sup> s. ap. J.-C. (murs en *latericium* et mosaïques).  
 Dimensions : A : 10 m; D : 1,5 km.
- LT 31 San Silvano (Terracina) Villa littorale.  
 Bibliographie : b) Lugli 1926, II, n° 26; c) Terracina 1983, n° II, 36.  
 Chronologie : fin II<sup>e</sup>/début I<sup>er</sup> s. av. J.-C. (murs en *opus incertum*).  
 Dimensions : A : 50 m; D : 3,5 km.
- LT 32 I Monumenti (Terracina) Villa littorale.  
 Bibliographie : b) Lugli 1926, n° II, 24; c) Terracina 1983, n° II, 42 ou 44.  
 Chronologie : II<sup>e</sup> s. ap. J.-C. (occupation?).  
 Dimensions : A : 40 m; D : 3,3 km.
- LT 33 Monticchio (Terracina) Villa littorale.  
 Bibliographie (fig. 103) : b) Lugli 1926, II, n° 13; c) Terracina 1983, n° II, 53.  
 Chronologie : républicaine? (murs en *opus quasi-quadratum*).  
 Dimensions : D : 2,5 km; S : 50 × 40 m.
- LT 34? (Terracina) Villa littorale.  
 Bibliographie : b) Lugli 1926, II, n° 16; c) Terracina 1983.  
 Chronologie : augustéenne (murs en réticulé).  
 Dimensions : A : 50 m; D : 2,8 km.
- LT 35 Alla Scifele (Terracina) Villa littorale.  
 Bibliographie : b) Lugli 1926, II, n° 32; c) Terracina 1983, n° II, 52.  
 Chronologie : 1<sup>re</sup> phase : fin II<sup>e</sup>/début I<sup>er</sup> s. av. J.-C. («syllanienne» pour Lugli); 2<sup>e</sup> phase : II<sup>e</sup> s. ap. J.-C. (murs en *opus mixtum*); occupation jusqu'au III<sup>e</sup> s.  
 Dimensions : A : 20 m; D : 2,5 km.
- LT 36 Salissano (Terracina) Villa littorale.  
 Bibliographie (fig. 104) : b) Lugli 1926, II, n° 4; c) Terracina 1983, n° II, 54.  
 Chronologie : construction au II<sup>e</sup> s. av. J.-C., occupation jusqu'au III<sup>e</sup> s. ap. J.-C.  
 Dimensions : A : 60 m; D : 2 km; S : 100 × 75 m.
- LT 37? (Terracina) Villa littorale.  
 Bibliographie : b) Lugli 1926, II, n° 8; c) Terracina 1983.  
 Chronologie : 1<sup>re</sup> phase : II<sup>e</sup>/I<sup>er</sup> s. av. J.-C. (murs en *opus quadratum* et *incertum*); 2<sup>e</sup> phase : augustéenne (murs en *opus reticulatum*).  
 Dimensions : A : 100 m; D : 2 km.
- LT 38? (Terracina) Villa littorale?  
 Bibliographie : c) Lugli 1926, II, n° 12.  
 Dimensions : A : 100 m; D : 2,5 km.
- LT 39? (Terracina) Villa littorale.  
 Bibliographie : c) Lugli 1926, II, n° 45.  
 Chronologie : augustéenne (murs en réticulé).  
 Dimensions : A : 160 m; D : 2,5 km.
- LT 40? (Terracina) Villa littorale.  
 Bibliographie : c) Lugli 1926, II, n° 42.  
 Chronologie : augustéenne (murs en réticulé).  
 Dimensions : A : 200 m; D : 3,5 km.
- LT 41? (Terracina) Villa littorale.  
 Bibliographie : c) Lugli 1926, VI, n° 24.  
 Chronologie : I<sup>er</sup> s. ap. J.-C.  
 Dimensions : A : 90 m; D : 0,7 km.
- LT 42 Camposanto Nuovo (Terracina) Villa littorale.  
 Bibliographie : c) Lugli 1926, VI, n° 25.  
 Chronologie : I<sup>er</sup> s. av. J.-C.? (murs en *opus quadratum*).  
 Dimensions : A : 140 m; D : 0,7 km; S : 40 ×? m.
- LT 43 Via Appia superiore (Terracina) Villa littorale.  
 Bibliographie (fig. 105) : c) Lugli 1926, VI, n° 38-39.  
 Chronologie : fin II<sup>e</sup> s./début I<sup>er</sup> s. av. J.-C. (murs en polygonal et *opus incertum*).  
 Dimensions : A : 300 m; D : 0,6 km; S : 40 × 40 m.
- LT 44? (Terracina) Villa littorale?  
 Bibliographie : c) Lugli 1926, VI, n° 43.  
 Chronologie : II<sup>e</sup> s. av. J.-C. (murs du podium en *quasi-quadratum*).  
 Dimensions : A : 80 m; D : 1,5 km; S : 25 ×? m.
- LT 45 «presso il canale» (Terracina) Villa littorale.  
 Bibliographie : c) Lugli 1926, IV, n° 78.  
 Chronologie : fin II<sup>e</sup>/début I<sup>er</sup> s. av. J.-C. (murs en *opus incertum*).  
 Dimensions : A : 5 m; D : 0,6 km.
- LT 46 Quattro Cantoni (Terracina) Villa littorale.  
 Bibliographie : c) Lugli 1926, IV, n° 79 (même complexe que précédent?).  
 Chronologie : augustéenne (murs en réticulé).

- Dimensions : A : 5 m?; D : 0,6 km.
- LT 47? (Terracina) Villa littorale.  
Bibliographie : c) Lugli 1926, III, n° 53, p. 102.  
Chronologie : 1<sup>re</sup> phase : fin II<sup>e</sup> s. av. J.-C. (murs en *opus incertum*); 2<sup>e</sup> phase : augustéenne (murs en *opus reticulatum*).  
Dimensions : A : 50 m; D : 0,5 km.
- LT 48 «Sotto Porta Nuova» (Terracina) Villa littorale.  
Bibliographie : c) Lugli 1926, III, n° 57.  
Chronologie : augustéenne (murs en réticulé).  
Dimensions : A : 40 m; D : 1 km.
- LT 49? (Terracina) Villa littorale.  
Bibliographie : c) Lugli 1926, III, n° 58.  
Chronologie : fin II<sup>e</sup>/début I<sup>er</sup> s. av. J.-C., «syllanienne» pour Lugli (murs en *opus incertum*).  
Dimensions : A : 30 m; D : 1,1 km; S : [30 × 25] m.
- LT 49bis **Terme Nettunie ou Neptuniae** (Terracina) Villa littorale.  
Bibliographie (fig. 106) : b) Lugli 1926, III, n° 66, p. 107 (thermes?); Malizia 1988 (*Villa suburbana*).  
Chronologie : 1<sup>re</sup> phase : augustéenne (murs en réticulé); réfection générale fin I<sup>er</sup> s. ap. J.-C./début II<sup>e</sup> s. (murs et décors).  
Dimensions : A : 10 m; D : 0,2 km; S : 100 × 60 m.
- LT 50 Monte Sant'Angelo (Terracina) Villa littorale.  
Bibliographie : c) Lugli 1926, V, n° 93.  
Chronologie : fin II<sup>e</sup>/début I<sup>er</sup> s. av. J.-C. (murs en *opus incertum*).  
Dimensions : A : 100 m; D : 0,6 km.  
Commentaire : une citerne isolée au-dessus de la villa.
- LT 51? (Terracina) Villa littorale.  
Bibliographie : c) Lugli 1926, V, n° 96.  
Dimensions : A : 120 m; D : 0,6 km.
- LT 52 Piazza dei Paladini (Terracina) Villa littorale.  
Bibliographie : c) Lugli 1926, VI, n° 50.  
Chronologie : II<sup>e</sup> s. ap. J.-C. (murs en *opus mixtum*, peut-être un en *incertum*).  
Dimensions : A : 15 m; D : 0,15 km.
- LT 53 Torre Canneto ou San Antonio (Terracina) Villa maritime.  
Bibliographie : c) Cancellieri 1987, p. 90, n° 47.  
Chronologie : II<sup>e</sup> s. ap. J.-C. (murs en *opus latericium*).  
Dimensions : A : 3 m; D : 0,5 km.  
Commentaire : Villa qui succède sans doute à l'atelier d'amphores (Hesnard 1975 et 1981) actif de la fin du III<sup>e</sup> s. à l'époque augustéenne (gréco-italique-Dressel 1 et 2/4).
- LT 54 **Villa di Galba** (Terracina) Villa littorale.  
Bibliographie (fig. 107) : c) Lugli 1926, VI, n° 28.  
Chronologie : fin II<sup>e</sup> s./75 av. J.-C. (murs en *opus incertum*, et *quadratum*).  
Dimensions : A : 130 m; D : 0,6 km; S : 50 × 30 m.
- LT 55? (Terracina) Villa littorale.  
Bibliographie : c) Lugli 1926, VI, n° 45.  
Chronologie : fin du II<sup>e</sup>/début I<sup>er</sup> s. av. J.-C. (murs en *opus incertum*).  
Dimensions : A : 80 m; D : 0,6 km du lac de Fondi et 1,3 km de la mer; S : 34,6 ×? m.
- LT 56? (Terracina) Villa littorale?  
Bibliographie : c) Lugli 1926, VI, n° 55.  
Dimensions : A : 40 m; D : 0,2 km du lac de Fondi et 2 km de la mer.
- LT 57 Santa Anastasia (Fondi) Villa maritime.  
Bibliographie : c) Lafon 1981, p. 331.  
Chronologie : 2<sup>e</sup> moitié du I<sup>er</sup> s. av. J.-C. ou 1<sup>re</sup> moitié du I<sup>er</sup> s. ap. J.-C. (murs en réticulé), après abandon d'un atelier d'amphores Dressel 1; occupation jusqu'au IV<sup>e</sup> s. ap. J.-C. (monnaies et céramiques).  
Dimensions : A : 1 m; D : 1 m.
- LT 58 Lago San Puoto (Fondi) Villa maritime.  
Bibliographie (fig. 108) : c) Lafon 1981; De Rossi 1980, p. 172 (qui distingue 2 villas, la seconde connue par une grande citerne).  
Chronologie : fin II<sup>e</sup>/début I<sup>er</sup> s. av. J.-C. (murs en polygonal et *incertum*).  
Dimensions : A : 3 m; D : 1 m du lac et 0,5 km de la mer; S : 70 × 30 m?
- LT 59 **Villa della Selva ou du Lago San Puoto** (Fondi) Villa littorale.  
Bibliographie (fig. 109 A et B) : b) Fasolo 1966, p. 63; c) De Rossi 1980, p. 173-175; Lafon 1981, fig. II, 31.  
Chronologie : 2<sup>e</sup> moitié du I<sup>er</sup> s. ap. J.-C. pour Fasolo (murs en *opus mixtum*).  
Dimensions : A : 100 m; D : 0,3 km du lac et 2 km de la mer; S : 110 × 55 m.
- LT 60 Recinto di Lago San Puoto (Fondi) Villa littorale?  
Bibliographie : c) Lafon 1979, fig. 2, n° 17.  
Chronologie : IV<sup>e</sup>-II<sup>e</sup> s. av. J.-C.? : murs de terrassement en appareil polygonal.  
Dimensions : A : 80 m; D : 0,5 km du lac, 2 km de la mer.
- LT 60bis Consorzio Agrario ou Masseria Pozzo (Sperlonga) Villa littorale?  
Bibliographie : c) Lafon 1979, fig. 2, n° 28; De Rossi 1980, carte 5, n° 3.  
Chronologie : II<sup>e</sup>/I<sup>er</sup> s. av. J.-C. (murs en *incertum*).

LT 61 **Villa Prato** (Sperlonga) Villa maritime.  
Bibliographie (fig. 12 A et B) : a) cf. ci-dessus p. 52-58 (chapitre 2).

Chronologie : construction 2<sup>e</sup> moitié du II<sup>e</sup> s. av. J.-C., abandon vers 40 av. J.-C.

Dimensions : A : 28 m; D : 0,9 km; S : 60 × 36,4 m.

Commentaire : une *piscina* de type III sur la plage, au lieu dit La Salette (fig. 12 B).

LT 62 **Villa Prato bis** (Sperlonga) Villa littorale.

Bibliographie : c) Lafon 1979, fig. 2, n° 27 et 1981, n° II, 27.

Chronologie : I<sup>er</sup> s. av. J.-C. (2 phases) (murs en *incertum* et appareil polygonal).

Dimensions : A : 20 m; D : 0,8 km; S : 70 × ? m.

LT 63 **Grotta di Tiberio** (Sperlonga) Villa maritime.

Bibliographie (fig. 47 et 110 A et B) : a) Jacopi 1963; b) Coarelli 1973 b; Sauron 1990; c) De Rossi 1980, p. 178-184; Lafon 1981, II, 2; Coarelli 1982, p. 343-352.

Chronologie : I<sup>er</sup> état vers 70 av. J.-C.; 2<sup>e</sup> état tibérien; 3<sup>e</sup> état flavien; occupation jusqu'au V<sup>e</sup> s. ap. J.-C. (monastère).

Dimensions : A : 0 à 20 m; D : 0 m; S : 650 × 350 m.

LT 64 **Massera San Lorenzo** (Itri) Villa littorale.

Bibliographie : c) Lafon 1979, fig. 2, n° 18.

Chronologie : 2<sup>e</sup> moitié du I<sup>er</sup> s. av. J.-C., augustéenne (murs en réticulé).

Dimensions : A : 267 m; D : 1,8 km.

Commentaire : cette construction est voisine d'une grande citerne utilisée selon De Rossi 1980, p. 185, pour alimenter la Villa LT 63.

LT 65 **Villa di Tiberio ou Plage de Bazzano** (Sperlonga) Villa maritime.

Bibliographie (fig. 111) : b) Fasolo 1956; c) Lafon 1979, fig. 2, n° 3 et 1981, n° II, 3; De Rossi 1985; Coarelli 1982, p. 353.

Chronologie : 1<sup>re</sup> phase : début du I<sup>er</sup> s. av. J.-C. (murs en appareil polygonal, *quasi-reticulatum*); 2<sup>e</sup> phase : augustéenne (murs en réticulé, peinture 3<sup>e</sup> style).

Dimensions : A : 0 à 27 m; D : 0 m; S : 150 × 150 m.

Commentaire : port privé (en L)?; Belvédère (en L).

LT 66 **San Agostino ou Pian delle Salce** (Gaeta) Villa maritime.

Bibliographie (fig. 112 A et B) : b) Fantasia 1949, n° 40 à 43; Fasolo 1958; c) Lafon 1979, fig. 2, n° 4; De Rossi 1980, p. 186-187; Coarelli 1982, p. 354.

Chronologie : 1<sup>re</sup> phase : 1<sup>er</sup> moitié du I<sup>er</sup> s. av. J.-C. (murs en *incertum* et *quasi-reticulatum*).

Dimensions : A : 0 à 25 m; D : 0,3 km pour le bâtiment principal; S : 110 × 80 m.

Commentaire : de nombreux bâtiments annexes, y compris une *piscina* (de type III?), sont signalés par Fantasia.

LT 67 **SAN VITO OU MONTE A MARE OU ALBERGO NINFEO** (Gaeta) Villa maritime.

Bibliographie : b) Fantasia 1949, n° 41 et 45; c) Lafon 1979, fig. 2, n° 5.

Chronologie : fin II<sup>e</sup>/I<sup>er</sup> s. av. J.-C. (murs en appareil polygonal et *quasi-reticulatum* pour le bâtiment construit sur la plage).

Dimensions : A : 0 à 52 m; D : 0 m;

Commentaire : Fantasia signale une *piscina* aujourd'hui disparue.

LT 68 **LA CATENA OU LA NAVE** (Gaeta) Villa maritime.

Bibliographie (fig. 113) : b) Fantasia 1949, p. 102-106, n° 76; Schmiedt 1972, p. 146; c) Lafon 1979, fig. 2, n° 6.

Chronologie : vers 45 av. J.-C. (murs en *reticulatum*, décors peints III<sup>e</sup> style).

Dimensions : A : 0 à 30 m; D : 0 m.

LT 69 **La Trinità ou Villa de Munatius Plancus** (Gaeta) Villa maritime.

Bibliographie : b) Andrisani 1983; c) Lafon 1979, fig. 2, n° 7.

Chronologie : 2<sup>e</sup> moitié I<sup>er</sup> s. av. J.-C. (murs en réticulé).

Dimensions : A : 50 m (citerne); D : 0,1 km.

LT 70 **Punta Stendardo** (Gaeta) Villa maritime?

Bibliographie : c) De Rossi 1980, XIII, e.

Chronologie : républicaine? (murs en *opus quadratum*).

Dimensions : A : 5 m; D : 0,1 km.

LT 71 **Villa de Faustina** (Gaeta) Villa maritime.

Bibliographie : c) Andrisani 1977; Lafon 1979, fig. 2, n° 20.

Chronologie : II<sup>e</sup>/III<sup>e</sup> s. ap. J.-C. (murs en *opus mixtum* et *latericum*).

Dimensions : A : 2 m; D : 0,05 km.

LT 72 **Montesecco** (Gaeta) Villa maritime.

Bibliographie : c) Salemne 1939, p. 115-116.

Chronologie : 1<sup>re</sup> phase : fin I<sup>er</sup> s. av. J.-C. (murs en réticulé); 2<sup>e</sup> phase : II<sup>e</sup>/III<sup>e</sup> s. ap. J.-C. (*latericum*).

Dimensions : A : 10 m; D : 0,2 km.

LT 73 **Plage de Serapo** (Gaeta) Villa maritime?

Bibliographie : b) Fantasia 1949, n° 73; Gizzi 1990; c) De Rossi 1980.

Dimensions : A : 10 m; D : 0,3 km (citerne).

LT 74? (Gaeta) Villa maritime.

Bibliographie : b) Salemne 1939, n° 2.

Dimension : D : 0,3 km.

non perpendiculaire au rivage, est le principal élément connu.

LT 96 Vindicio 2<sup>e</sup> Villa (Formia) Villa maritime.

Bibliographie : c) Ciccone 1980, p. 14.

LT 97 Villa La Caraciolo ou Grotte di Ciruolo (Formia) Villa maritime.

Bibliographie : c) Formia Archeologica 1977.

Commentaire : présence d'une *piscina* (type II). Cette Villa peut n'avoir été qu'un élément du complexe LT 98. Deux autres *piscinae* aujourd'hui disparues?

LT 98 VILLA RUBINO OU VILLA DI CICERONE (Formia) Villa maritime.

Bibliographie (fig. 116) : b) Neuerburg 1965, p. 145-146; Giuliani-Guaitoli 1972; c) De Rossi 1960, p. 150-152; Coarelli 1982, p. 385-386.

Chronologie : (Coarelli) 1<sup>er</sup> état : fin II<sup>e</sup> s.; 2<sup>e</sup> état : I<sup>er</sup> s. av. J.-C.

Dimensions : A : 0 m; D : 0; S : 400 × 150 m.

Commentaire : la *piscina* autrefois connue n'est plus visible.

LT 99 Sarinola (Formia) Villa maritime.

Bibliographie : c) Aurigemma - De Santis 1964, p. 31.

LT 100 Villa Communale (Formia) Villa maritime.

Bibliographie (fig. 29) : b) Iacono 1913, p. 360; c) Aurigemma - De Santis 1964, p. 30.

Commentaire : cette villa (comme LT 101) est uniquement connue par sa *piscina* (cf. fig. 29) de type II, de 59,4 × 29,7 m (soit 200 × 100 pieds).

LT 100bis Piazza Vittoria Villa maritime? (ou partie de LT 100?).

Bibliographie : b) De Rossi 1980, p. 152 et pl. N, 14.

Commentaire : présence d'un cryptoportique (reposant sur des murs en appareil polygonal) et de thermes qualifiés de publics en raison de leur surface.

LT 101 Largo Paone (Formia) Villa maritime.

Bibliographie : b) Iacono 1913, p. 360; c) Aurigemma - De Santis 1964, p. 31.

Commentaire : Villa connue uniquement par sa *piscina* de type II carrée (89 × 89 m, soit 300 pieds de côté).

LT 102 Torre di Mola (Formia) Villa maritime.

Bibliographie : c) De Rossi 1971, p. 114, n° 53; De Rossi 1980, p. 154 et pl. VIII, 20; Coarelli 1982, p. 367 (Villa di Mamurra?).

Commentaire : il s'agit, peut-être, du même complexe que LT 101.

LT 103 Acquatraversa ou Acquazzura (Formia) Villa maritime.

Bibliographie : c) De Rossi 1980, p. 154.

Dimensions : A : 0 m; D : 0 m; S : [50 × 70] m.

LT 104 Torre Gianola ou di Gianni (Formia) Villa maritime.

Bibliographie (fig. 117 A et B) : b) Formia Archeologica 1977, chap. 16.; Ciccone 1990; c) Schmiedt 1972, p. 142-145; De Rossi 1980, p. 154-156; Lafon 1981, II, 39; Coarelli 1982, p. 368.

Chronologie : 1<sup>re</sup> phase : fin de la République (murs en *incertum*?); 2<sup>e</sup> phase : milieu I<sup>er</sup> s. ap. J.-C.; 3<sup>e</sup> phase : II<sup>e</sup> s.

Dimensions : A : 0 à 48 m; D : 0 m; S : 400 × 180 m.

Commentaire : la Villa est dominée par une tour - mausolée. Elle dispose d'un port privé si l'on en croit les restaurations des années 20 ou plutôt d'une *piscina* qui occupe une petite baie fermée par une digue en quasi-réticulé.

LT 105 Mamurrano (Formia) Villa littorale.

Bibliographie : c) Coarelli 1982, p. 367.

Dimensions : A : 40 m.; D : 1,5 km.

Commentaire : la villa de Mamurra a plus de chance d'être la précédente (ou LT 102), si l'on croit les auteurs antiques et la place capitale assurée à Formia par Mamurra.

LT 106 Torre di Scauri (Minturno, Scauri) Villa? maritime.

Bibliographie : c) Aurigemma - De Santis 1964, p. 61, Ciccone s.d., fig. 18.

Commentaire : il est fait allusion à la présence d'une *piscina*, de type II, divisée en 5 compartiments dont deux « sous le rocher ».

LT 107 ZONA ARCHEOLOGICA (Minturno, Scauri) Villa maritime sur l'ancien *castrum* (de *Pyrae*?).

Bibliographie : b) Minturnae 1989, n° 13, p. 99-110; Aurigemma - De Santis 1964, p. 60; Neuerburg 1965, p. 145; De Rossi 1980, p. 156; Coarelli 1982, p. 368.

Chronologie : 1<sup>re</sup> phase (en *opus incertum*) de la fin du II<sup>e</sup> s. av. J.-C., attribuée au consul M. Aemilius Scaurus; 2<sup>e</sup> phase (en réticulé) milieu I<sup>er</sup> s. av. J.-C.; 3<sup>e</sup> phase (décor 3<sup>e</sup> style) fin du I<sup>er</sup> s. L'occupation se poursuit au moins jusqu'à la fin du II<sup>e</sup> s. ap. J.-C.

Dimensions : A : 6 m; D : 0,3 km; S : 150 × 50 m.

LT 108 Via Capolino (Minturno, Scauri) Villa maritime?

Bibliographie : b) Minturnae 1989, n° 14, p. 110-112. Chronologie : occupation de la 2<sup>e</sup> moitié du II<sup>e</sup> s. av. J.-C.

Dimensions : A : 6 m; D : 0,3 km; S : 150 × 50 m.

LT 108 Via Capolino (Minturno, Scauri) Villa maritime?

Bibliographie : b) Minturnae 1989, n° 14, p. 110-112.

- Chronologie : occupation de la 2<sup>e</sup> moitié du II<sup>e</sup> s. av. J.-C. au III<sup>e</sup> s. ap. J.-C.  
Dimensions : A : 5 m?; D : 0,25 km.
- LT 109 S. Albina (Minturno) Villa maritime.  
Bibliographie : b) Minturnae 1989, n° 16 et 17, p. 113-118; c) Aurigemma - De Santis, 1964, p. 61.  
Chronologie : construction fin I<sup>er</sup> s. av. J.-C./début I<sup>er</sup> s. ap. J.-C., décor très riche d'époque impériale.  
Dimensions : D : 0,2 km; S : 250 ×? m.
- LT 110 Faraone (Minturno, Scauri) Villa maritime?  
Bibliographie : b) Minturnae 1989, n° 18, p. 118-119.  
Chronologie : 1<sup>re</sup> phase : 2<sup>e</sup> moitié I<sup>er</sup> s. av. J.-C. II<sup>e</sup> s. ap. J.-C. (murs en réticulé); 2<sup>e</sup> phase : II<sup>e</sup> s. ap. J.-C. (murs en *opus vittatum*); occupation jusqu'au V<sup>e</sup> s. ap. J.-C.
- LT 111 Monte d'Ercole (Minturno) Villa littorale.  
Bibliographie : b) Minturnae 1989, n° 2, p. 87-88.  
Chronologie : 1<sup>re</sup> phase : II<sup>e</sup> s. av. J.-C. (murs en *opus incertum*); occupation jusqu'au IV<sup>e</sup> s. ap. J.-C.  
Dimensions : A : 50 m; D : 1,6 km; S : 60 × 30 m.
- LT 112 Cavallerizza (Minturno) Villa littorale.  
Bibliographie : b) Minturnae 1989, n° 3, p. 89-90.  
Chronologie : II<sup>e</sup> s. av. J.-C. (murs en *opus incertum*); occupation jusqu'au IV<sup>e</sup> s. ap. J.-C.  
Dimensions : A : 40 m; D : 1,9 km.
- LT 113 Monticello (Minturno) Villa littorale.  
Bibliographie : b) Minturnae 1989, n° 4, p. 90-91.  
Chronologie : II<sup>e</sup> s. av. J.-C. (murs en polygonal et *opus incertum*).  
Dimensions : A : 90 m; D : 2,5 km; S : 55 × 150 m.  
Commentaire : implantation sur plusieurs terrasses selon le même schéma que la Villa Prato (LT 61).
- LT 114 Toretto (Minturno) Villa littorale.  
Bibliographie : b) Minturnae 1989, n° 6, p. 91-93.  
Chronologie : construction vers 50/40 av. J.-C.; occupation jusqu'à la fin du II<sup>e</sup> s.  
Dimensions : A : 10 m; D : 2 km; S : 100 × 200 m (surface d'épandage de la céramique).
- LT 115 Pacelli (Minturno) Villa littorale.  
Bibliographie : b) Minturnae 1989, n° 7, p. 93-95.  
Chronologie : construction II<sup>e</sup> s. av. J.-C. (murs en *opus incertum*; décors peintures 1<sup>er</sup> style)  
Dimensions : A : 12 m; D : 1,5 km; S : 150 × 50 m.
- LT 116 Vaglio (Minturno) Villa littorale.  
Bibliographie : b) Minturnae 1989, n° 12, p. 97-98.
- Chronologie : III<sup>e</sup>/II<sup>e</sup> s. av. J.-C. (murs en polygonal); occupation jusqu'au III<sup>e</sup> s. ap. J.-C.  
Dimensions : A : 20 m; D : 1,2 km; S : ? × 43 m.
- LT 117 S. Agostino (Minturno) Villa littorale ou simple ferme?  
Bibliographie : b) Minturnae 1989, n° 11, p. 96.  
Chronologie : I<sup>er</sup> s. av. J.-C. et I<sup>er</sup> s. ap. J.-C.  
Dimensions : A : 3 m; D : 3,2 km, mais 0,2 km du fleuve; S : 50 × 50 m.
- LT 118 Le Grotte (Minturno) Villa maritime construite sur le sanctuaire de la *Dea Marica*.  
Bibliographie : b) Mingazzini 1938; c) Aurigemma - De Santis 1964, p. 54; De Rossi 1980, p. 54; Minturnae 1989, p. 21-28.  
Chronologie : construction de la Villa à l'époque de Tibère.  
Dimension : D : 0,4 km? (sur la rive du fleuve).
- LT 119 et 120 : supprimés].
- PROVINCE DE LATINA (Archipel de Ponza), fig. 118 (fig. 119, carte de Ponza).
- LT 121 S. Maria (Ponza) Villa maritime.  
Bibliographie (fig. 119 et 120) : a) Iacono 1926; b) *Le Isole Pontine* 1986, p. 116-122 (n° 27); c) De Rossi 1980, p. 315-317.  
Chronologie : murs en réticulé, construction après 14 ap. J.-C.  
Dimensions : A : 1 m; D : 1 m; S : 150? × 50 m (7500 m<sup>2</sup> connus).  
Commentaire : à proximité du port antique (quais en *opus caementicium*). Au-dessus grande citerne.
- LT 122 S. Antonio et Padula (Ponza) Villa maritime.  
Bibliographie (fig. 119 et 121) : b) *Le Isole Pontine* 1986, p. 107-115 (n° 26 et 27).  
Chronologie : augustéenne (murs en réticulé).  
Dimensions : A : 0 à 50 m; S : 150 × 125 m (De Rossi distingue deux villas).
- LT 123 GROTTA DI PILATO OU PUNTA DELLA MADONNA (Ponza) *Praetorium* maritime.  
Bibliographie (fig. 49, 119 et 122) : b) Schmiedt 1972, p. 145-172; *Le Isole Pontine*, 1986, p. 84-106 (n° 24 et 25).  
Chronologie : augustéenne (murs en *opus quadratum* et *reticulatum*).  
Dimensions : A : 0 à 51 m; S : 450 × 160 m (80000 m<sup>2</sup>).  
Commentaire : l'installation de pisciculture (type IB) constitue l'un des ensembles les plus comple-

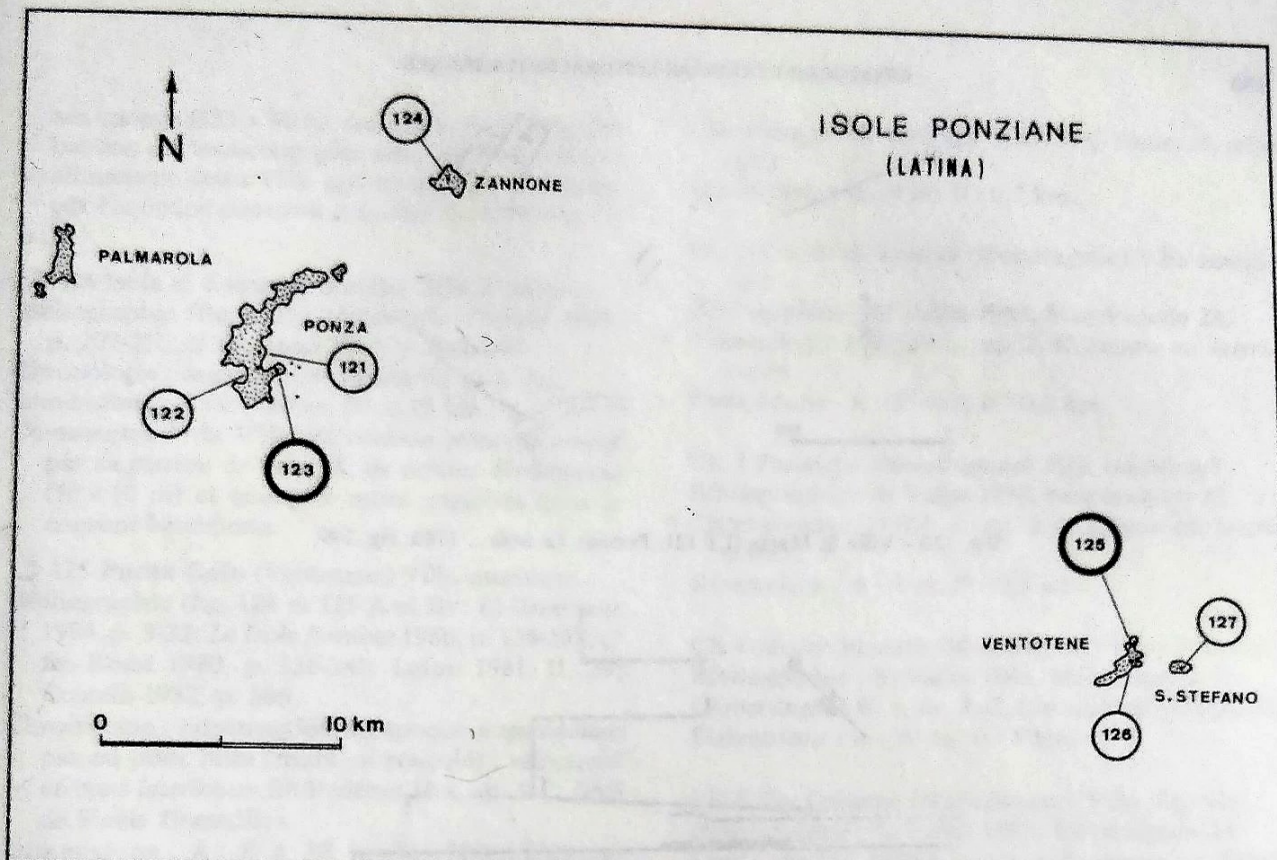


Fig. 118 - Province de Latina (Archipel de Ponza : LT 121 à 127).

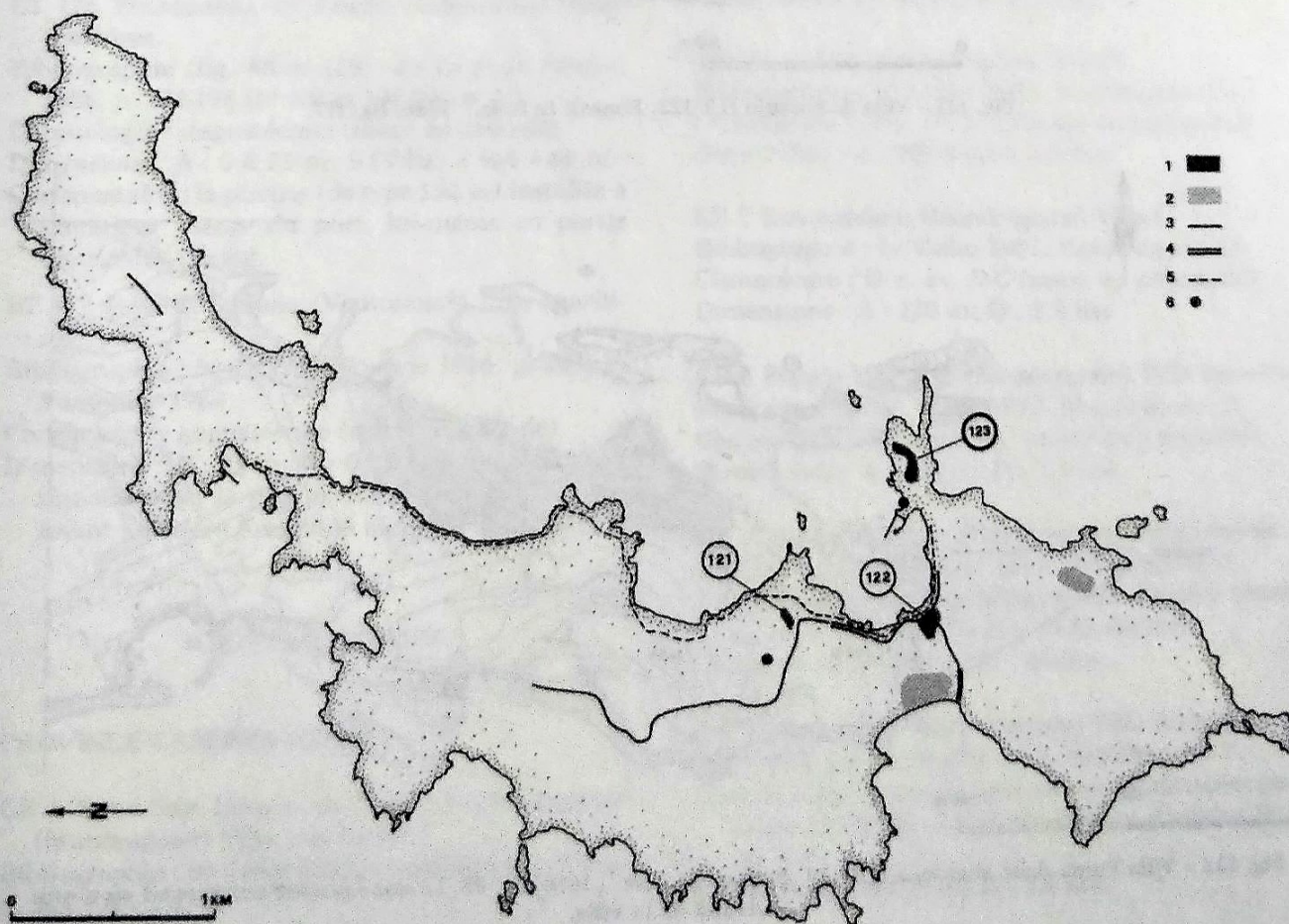


Fig. 119 - Isola di Ponza, d'après : *Le isole pontine* 1986, fig. 15.  
1 : Villa; 2 : Nécropole; 3 : Route antique; 4 : Tunnel routier; 5 : Aqueduc; 6 : Citerne.

xes connus (125 × 90 m, mais la surface utile des bassins est beaucoup plus réduite). Des citernes alimentent cette Villa qui ne peut être atteinte par l'aqueduc construit à l'autre extrémité de l'île.

LT 124 Isola di Zannone (Ponza) Villa maritime.  
Bibliographie (fig. 123) : b) *Le Isole Pontine* 1986, p. 207-211; c) De Rossi 1980, p. 342-344.

Chronologie : augustéenne (murs en réticulé).  
Dimensions : A : 0 à 80 m; D : 0,15 km.

Commentaire : la Villa est connue principalement par sa *piscina* de type IA, de petites dimensions (10 × 10 m) et quelques murs englobés dans le couvent bénédictin.

LT 125 Punta Eolo (Ventotene) Villa maritime.  
Bibliographie (fig. 124 et 125 A et B) : b) *Ventotene* 1984, p. 3-32; *Le Isole Pontine* 1986, p. 138-193; c) De Rossi 1980, p. 336-341; Lafon 1981, II, 29; Coarelli 1982, p. 386.

Chronologie : construction à l'époque augustéenne par ou pour Iulia (murs en réticulé) : réfections en *opus latericium* fin I<sup>er</sup>/début II<sup>e</sup> s. ap. J.-C. (exil de Flavia Domitilla).

Dimensions : A : 0 à 30 m; S : 300 × [100] m (30 000 m<sup>2</sup>).

LT 126 POLVERIERA ET PORTO (Ventotene) Villa? maritime.

Bibliographie (fig. 48 et 126) : b) *Le Isole Pontine* 1986, p. 194-198 (n° 10) et 198-03 (n° 11).

Chronologie : augustéenne (murs en réticulé).  
Dimensions : A : 0 à 23 m; S (Villa) = 100 × 80 m.  
Commentaire : la *piscina* (de type IA) est installée à l'intérieur même du port, lui-même en partie creusé dans le tuf.

LT 127 Isola S. Stefano (Ventotene?) Villa maritime.

Bibliographie : b) *Le Isole Pontine* 1986, p. 207; c) Ventotene 1984.

Chronologie : augustéenne (murs en réticulé).  
Dimensions : A : 23 m; D : 0,2 km (ces restes sont signalés sous la prison des Bourbons; ils pouvaient s'étendre jusqu'à la mer).

## RÉGION CAMPANIA

### PROVINCE CASERTA (CE) (fig. 127)

CE 1 Torre San Limato ou Bagni di Mondragone (Mondragone) Villa maritime?

Bibliographie : b) Vallat 1983, *Mondragone* 1; c) Lafon 1981, III, 1.

Chronologie : 2<sup>e</sup> moitié I<sup>er</sup> s. av. J.-C. (murs en réticulé).

Dimensions : A : 4 m; D : 0,2 km.

CE 2 Casino di Tranzo (Mondragone) Villa maritime?

Bibliographie : b) Vallat 1983, *Mondragone* 28.  
Chronologie : II<sup>e</sup>/III<sup>e</sup> s. ap. J.-C. (murs en *latericium*).

Dimensions : A : 25 m?; D : 0,3 km.

CE 3 Panetelle (Mondragone) Villa maritime?

Bibliographie : b) Vallat 1983, *Mondragone* 15.  
Chronologie : II<sup>e</sup>/III<sup>e</sup> s. ap. J.-C. (murs en *latericium*).

Dimensions : A : 3 m; D : 0,5 km.

CE 4 Monte Pizzuto (Mondragone) Villa littorale.

Bibliographie : b) Vallat 1983, *Mondragone* 32.  
Chronologie : II<sup>e</sup> s. av. J.-C. (un mur en *polygonal*).  
Dimensions : A : 30 m; D : 1 km.

CE 5 Tre Colonne (Mondragone) Villa littorale.

Bibliographie : b) Vallat 1983, *Mondragone* 24.  
Chronologie : II<sup>e</sup>/III<sup>e</sup> s. ap. J.-C. (murs en *latericium*).

Dimensions : A : 40 m; D : 1,5 km.

CE6 Castellone (Mondragone) Villa?

Bibliographie : b) Vallat 1983, *Mondragone* 34.  
Chronologie : II<sup>e</sup> s. av. J.-C. (murs en *polygonal*).  
Dimensions : A : 100 m; D : 2,8 km.

CE 7 Campopiano (Mondragone) Villa?

Bibliographie : b) Vallat 1983, *Mondragone* 33.  
Chronologie : II<sup>e</sup> s. av. J.-C. (murs en *polygonal*).  
Dimensions : A : 120 m; D : 2,5 km.

CE 8 Poggio Le Fosse (Mondragone) Villa littorale.

Bibliographie : b) Vallat 1983, *Mondragone* 30.  
Chronologie : II<sup>e</sup> s. av. J.-C. (murs en *polygonal*).  
Dimensions : A : 250 m; D : 2,6 km.

CE 9 Acqua Solfurea (Mondragone) Villa littorale.

Bibliographie : b) Vallat 1983, *Mondragone* 5.  
Chronologie : fin République/début Empire (murs en *opus incertum* et *quasi-reticulatum*).  
Dimensions : A : 20 m; D : 2,4 km.

CE 10 San Rocco (Mondragone) Villa littorale.

Bibliographie : b) Vallat 1983, *Mondragone* 7.  
Chronologie : murs en *opus incertum* (datation proposée 120/80 av. J.-C.); occupation jusqu'au II<sup>e</sup> s. ap. J.-C.  
Dimensions : A : 15 m; D : 1,8 km.



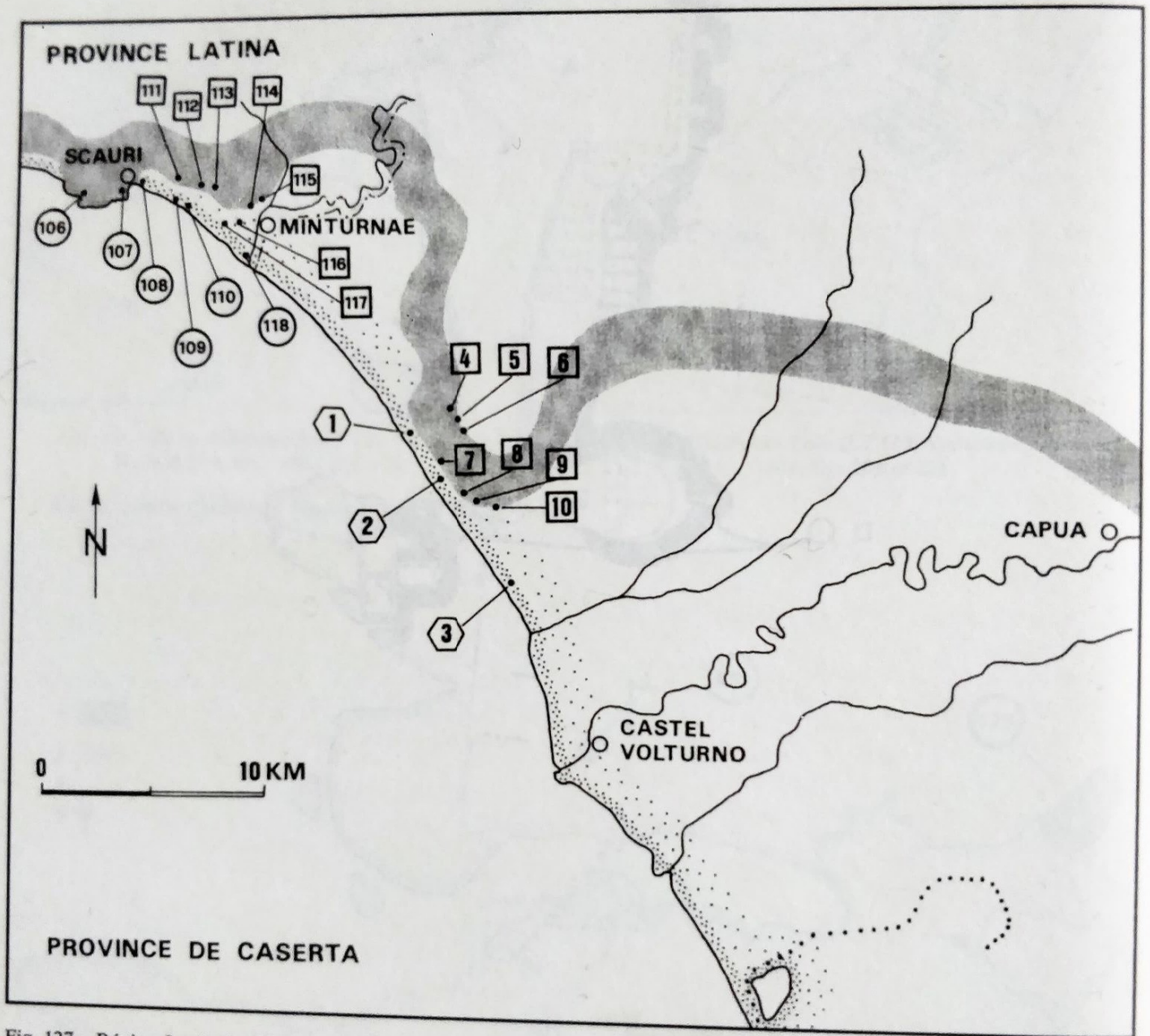


Fig. 127 - Région Lazio (extrémité sud de la province de Latina : LT 106 à 118). Région Campania (Province de Caserta).

CE 11 STARZA DI MONDRAGONE (Mondragone) Villa littorale.

Bibliographie : b) Vallat 1983, Mondragone 9.

Chronologie : 1<sup>re</sup> phase : II<sup>e</sup>/I<sup>er</sup> s. av. J.-C. (murs en *opus incertum*); 2<sup>e</sup> phase : II<sup>e</sup>/III<sup>e</sup> s. ap. J.-C. (murs en *latericium*).

Dimensions : A : 30 m; D : 2,4 km; S : 80 × 50 m (bâtiment central).

PROVINCE NAPOLI (fig. 128 – Carte de la Province de Naples)

N.B. : en raison de l'importance de cette province, les villas ont été regroupées en secteurs limités, indiqués par trois lettres (BAI = zone comprise entre Cumès et Pouzzoles; NAP = zone comprise entre Pouzzoles et Naples et île d'Ischia; HER = zone correspondant à Herculaneum; POM = zone comprise entre Torre Annunziata et Stabies; SUR = presqu'île de Sorrente; CAP = île de Capri).

#### BAÎES

BAI 1 VIA GROTTA D'ACQUA (Torregaveta) Villa?

Bibliographie : b) Borriello-D'Ambrosio 1979, n° 212.

Chronologie : I<sup>er</sup>/II<sup>e</sup> s. ap. J.-C. (murs en réticulé et *vittatum*).

Dimensions : D : 0,07 km du Lago Fusaro; S : [100 × 30] m.

BAI 2 Pizzone Fusaro (Torregaveta) Villa?

Bibliographie : b) Borriello-D'Ambrosio 1979, n° 208-209.

Chronologie : I<sup>er</sup>/II<sup>e</sup> s. ap. J.-C. (murs en réticulé et *listatum*).

Dimensions : A : 10 m; D : 0,07 km du Lago Fusaro.

BAI 3 Via Torre Cappella (Torre Gaveta Fusaro) Villa?

Bibliographie : b) Borriello-D'Ambrosio 1979, n° 195.

Chronologie : 2<sup>e</sup> moitié I<sup>er</sup> s. av. J.-C. (murs en réticulé).

Dimensions : A : 45 m; D : 1,2 km.

BAI 4 Torre Cappella (Torre Gaveta Fusaro) Villa?

Bibliographie : b) Borriello-D'Ambrosio 1979, n° 196 et 198.

Chronologie : II<sup>e</sup>/III<sup>e</sup> s. ap. J.-C. (murs en *latericium*).

Dimensions : A : 40 m; D : 0,8 km.

BAI 5 VILLA DI SERVILIO VATIA (Torre Vageta Fusaro) Villa maritime.

Bibliographie : b) Borriello-D'Ambrosio 1979, n° 201; c) Lafon 1981, III, 2.

Chronologie : I<sup>er</sup>/II<sup>e</sup> s. ap. J.-C. (murs en réticulé et *vittatum*).

Dimensions : A : 0 à 26 m; D : 0; S : [200 × 100] m.

BAI 6 Scoglio San Martino (Torre Gaveta Fusaro) Villa?

Bibliographie : b) Borriello-D'Ambrosio 1979, n° 220.

Chronologie : II<sup>e</sup>/III<sup>e</sup> s. ap. J.-C. (murs en *latericium*).

Dimensions : A : 0 à 20 m; D : 0 km.

BAI 7 Casa Carbonelli (Miseno) Villa?

Bibliographie : b) Borriello-D'Ambrosio 1979, n° 182.

Chronologie : II<sup>e</sup> s. ap. J.-C. (murs en *opus listatum*).

Dimensions : A : 4 m; D : 0,2 km du Lago Miseno.

BAI 8 Monte di Procida (Miseno) Villa?

Bibliographie : b) Borriello-D'Ambrosio 1979, n° 185.

Chronologie : 2<sup>e</sup> moitié I<sup>er</sup> s. ap. J.-C. (mur en réticulé).

Dimensions : A : 30 m; D : 0,9 km.

BAI 9 Monte Grillo (Miseno) Villa littorale.

Bibliographie : b) Borriello-D'Ambrosio 1979, n° 219.

Dimensions : A : 125 m; D : 0,5 km.

BAI 10 Via Dragonara 57 (Miseno) Villa?

Bibliographie : b) Borriello-D'Ambrosio 1979, n° 157.

Chronologie : II<sup>e</sup>/III<sup>e</sup> s. ap. J.-C. (murs en *opus vittatum* et *latericium*).

Dimensions : A : 20 m; D : 0,2 km.

BAI 11 Villa di Lucullo ou Grotta della Dragonara (Miseno) Villa maritime.

Bibliographie (fig. 129) : b) Borriello-D'Ambrosio 1979, n° 159 à 161; c) Lafon 1981, III, 3.

Chronologie : 1<sup>re</sup> phase : 2<sup>e</sup> moitié I<sup>er</sup> s. av. J.-C. (murs en réticulé); 2<sup>e</sup> phase : III<sup>e</sup> s. ap. J.-C. (murs en *latericium*); occupation jusqu'au IV<sup>e</sup> s.

Dimensions : A : 0 à 50 m; D : 0; S : [130 X 100] m.  
Commentaire : une *piscina* de type IA est aménagée sous une grotte-nymphée; la citerne (n° 159) est construite sur plusieurs niveaux au-dessus de la Villa.

BAI 12 Via Faro (Miseno) Villa?

Bibliographie : b) Borriello-D'Ambrosio 1979, n° 152.

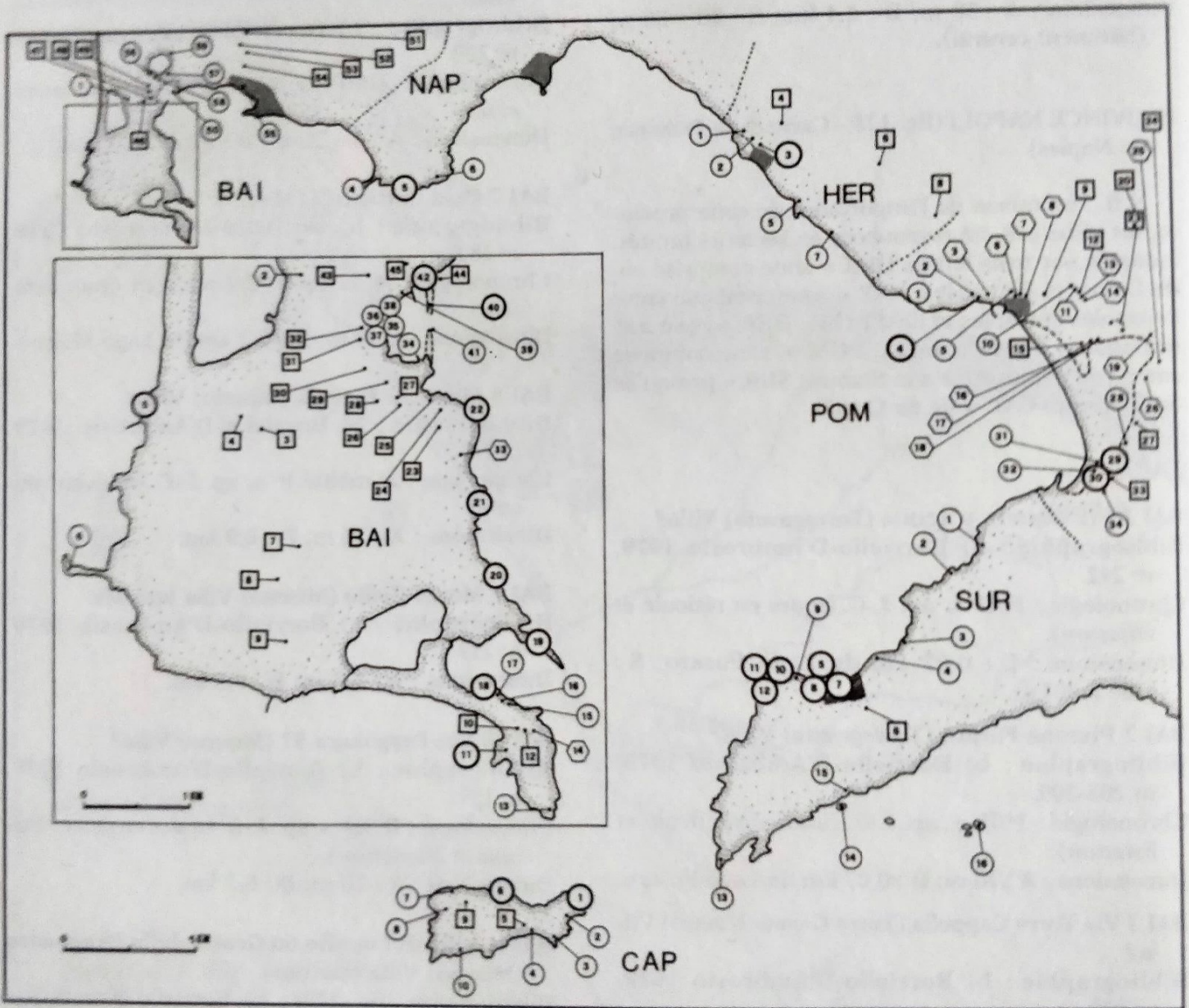


Fig. 128 - Région Campania (Province de Naples).

- Chronologie : I<sup>er</sup> s. ap. J.-C. (murs en réticulé et *opus mixtum*).  
Dimensions : A : 50 m; D : 0,2 km; S : [20 × 23] m.
- BAI 13 PUNTA DI CAPO MISENO (Miseno) Villa maritime.**  
Bibliographie : b) Borriello-D'Ambrosio 1979, n° 163 à 165.  
Dimensions : A : 0 à 70 m; D : 0; S : 200 × 200 m.
- BAI 14 Via Faro (Miseno) Villa?**  
Bibliographie (fig. 130) : b) Borriello-D'Ambrosio 1979, n° 153.  
Chronologie : II<sup>e</sup> s. ap. J.-C. (murs en *opus vittatum*).  
Dimensions : A : 25 à 40 m?; D : 0,1 km.
- BAI 15? (MISENO) Villa maritime.**  
Bibliographie : b) Borriello-D'Ambrosio 1979, n° 137.  
Chronologie : II<sup>e</sup> s. ap. J.-C. (murs en *latericium*).  
Dimensions : A : 0 m; D : 0 m.  
Commentaire : une *piscina*?, avec deux grottes creusées dans le tuf sont les seuls éléments conservés.
- BAI 16 (Miseno) Villa maritime.**  
Bibliographie : b) Borriello-D'Ambrosio 1979, n° 141.  
Commentaire : cf. *supra*.
- BAI 17? (MISENO) Villa maritime.**  
Bibliographie : b) Borriello-D'Ambrosio 1979, n° 132 (133 pour l'illustration); c) Lafon 1981, III, 4.  
Chronologie : I<sup>er</sup>/II<sup>e</sup> s. ap. J.-C. (murs en réticulé et *opus vittatum*).  
Dimensions : A : 0 m; D : 0 m; S : 120 × [15] m.
- BAI 18 Nord-est Punta Sarpanella (Miseno) Villa maritime.**  
Bibliographie : b) Borriello-D'Ambrosio 1979, n° 131; c) Lafon 1981, III, 5.  
Chronologie : murs en réticulé et *vittatum* (1<sup>re</sup> phase : I<sup>er</sup> s. ap. J.-C.; 2<sup>e</sup> phase : II<sup>e</sup> s. ap. J.-C.).  
Dimensions : A : 0 m; D : 0 m; S : [40 × 30] m.
- BAI 19 Punta Pennata ou Villa di Lucullo (Miseno) Villa maritime.**  
Bibliographie (fig. 131) : b) Borriello-D'Ambrosio 1979, n° 128; c) Lafon 1981, III, 6.  
Chronologie : 1<sup>re</sup> phase : I<sup>er</sup> s. ap. J.-C. (murs en réticulé); 2<sup>e</sup> phase : II<sup>e</sup> s. ap. J.-C. (murs en *opus vittatum*).  
Dimensions : A : 0 à 26 m; D : 0 m; S : 300 × 50 m.
- BAI 20 CENTO CAMERELLE (Bacoli) Villa maritime.**  
Bibliographie : b) Borriello-D'Ambrosio 1979, n° 106 à 109; c) Lafon 1981, III, 8.  
Chronologie : 2<sup>e</sup> moitié I<sup>er</sup> s. av. J.-C. (murs en réticulé).  
Dimensions : A : 0 à 20 m; D : 0 m; S : 200 × 300 m?  
Commentaire : la tradition reconnaît dans ces restes la Villa d'Hortensius. Une *piscina* (n° 107), de type II est complétée par un nymphée ouvert sur la plage (n° 106).
- BAI 21 TOMBA DI AGRIPPINA (Bacoli) Villa maritime.**  
Bibliographie : b) Borriello-D'Ambrosio 1979, n° 84, 88, 90; c) Lafon 1981, III, 7.  
Chronologie : 1<sup>re</sup> phase : 2<sup>e</sup> moitié I<sup>er</sup> s. av. J.-C. (murs en réticulé); une 2<sup>e</sup> phase : fin I<sup>er</sup>/début II<sup>e</sup> s. ap. J.-C.  
Dimensions : A : 0 à 20 m; D : 0; S : 300 × 50 m?  
Commentaire : seul un théâtre, transformé en nymphée, est relativement bien conservé. Les autres murs peuvent appartenir à une ou plusieurs villas.
- BAI 22 Villa di Cornelio ou Sotto il Castello (Baia) Villa?**  
Bibliographie : b) Borriello-D'Ambrosio 1979, n° 66 à 70; c) Capoto 1988.  
Chronologie : I<sup>er</sup>/II<sup>e</sup> s. ap. J.-C. (murs en réticulé et *opus vittatum*).  
Dimensions : A : 0 à 25 m; D : 0 m.  
Commentaire : la présence d'une *piscina* est signalée (Capoto).
- BAI 23 Carrière Vitale (Baia) Villa littorale.**  
Bibliographie (fig. 132) : a) Mingazzini, NSA 1931, p. 353-355; b) Borriello-D'Ambrosio 1979, n° 64.  
Chronologie : I<sup>er</sup>/II<sup>e</sup> s. ap. J.-C. (murs en réticulé et *opus latericium*).  
Dimensions : A : 50 m; D : 0,3 km.
- BAI 24 Podere Scotto di Fasano (Baia) Villa littorale.**  
Bibliographie : b) Borriello-D'Ambrosio 1979, n° 63.  
Chronologie : fin I<sup>er</sup> s. av. J.-C./II<sup>e</sup> s. ap. J.-C. (murs en réticulé et *opus vittatum*).  
Dimensions : A : 25 m; D : 0,3 km.
- BAI 25 ENTRE LE CASTELLO ET L'ÉTABLISSEMENT FIARTMARE (Baia) Villa littorale.**  
Bibliographie : b) Borriello-D'Ambrosio 1979, n° 58.  
Chronologie : fin I<sup>er</sup> s. av. J.-C./II<sup>e</sup> s. ap. J.-C. (murs en réticulé, *opus vittatum* et *listatum*).  
Dimensions : A : 10 m; D : 0,1 km; S : [68 × 35] m.
- BAI 26 Monte Canino (Baia) Villa littorale.**  
Bibliographie : b) Borriello-D'Ambrosio 1979, n° 65.  
Chronologie : impériale.  
Dimensions : A : 75 m; D : 0,3 km.

- BAI 27 Via Lucullo 54 (Baia) Villa littorale?  
Bibliographie : b) Borriello-D'Ambrosio 1979, n° 54.  
Chronologie : fin I<sup>er</sup> s. av. J.-C./II<sup>e</sup> s. ap. J.-C. (murs en réticulé et *opus latericium*).  
Dimensions : A : 30 m; D : 0,25 km; S : [30 × 50] m.
- BAI 28 Via Porche di Baia (Baia) Villa?  
Bibliographie : b) Borriello-D'Ambrosio 1979, n° 50.  
Chronologie : fin I<sup>er</sup> s. av. J.-C./II<sup>e</sup> s. ap. J.-C. (murs en réticulé, *opus listatum* et *latericium*).  
Dimensions : A : 80 m; D : 0,5 km; S : [54 × 30] m.
- BAI 29 Collina Strigari (Baia) Villa ou thermes?  
Bibliographie : b) Borriello-D'Ambrosio 1979, n° 53; Levi 1923; Sgobo 1929, p. 304 (étude de la *porticus triumphalis*).  
Chronologie : fin I<sup>er</sup>/II<sup>e</sup> s. ap. J.-C. (murs en réticulé; décor du II<sup>e</sup> s.).  
Dimensions : A : 80 m; D : 0,3 km.
- BAI 30 VIA PORCHE DI BAIA (Baia) Villa?  
Bibliographie : b) Borriello-D'Ambrosio 1979, n° 49; Lafon 1981, III, 14.  
Chronologie : fin II<sup>e</sup> s./début I<sup>er</sup> s. av. J.-C. (murs en *opus incertum*, décor de *signinum*).  
Dimensions : A : 60 m; D : 0,4 km; S : 70 × 50 m.
- BAI 31 (Baia) Villa?  
Bibliographie : b) Borriello-D'Ambrosio 1979, n° 47; Lafon 1981, III, 13.  
Chronologie : I<sup>er</sup> et II<sup>e</sup> s. ap. J.-C. (murs en réticulé et *opus latericium*).  
Dimensions : A : 25 m; D : 0,2 km; S : [20 × 85] m.
- BAI 32 (BAIA) Villa littorale?  
Bibliographie : b) Borriello-D'Ambrosio 1979, n° 34; Lafon 1981, III, 12.  
Chronologie : 2<sup>e</sup> moitié I<sup>er</sup> s. av. J.-C. (murs en réticulé).  
Dimensions : A : 30 m; D : 0,3 km; S : 168 × 50 m.
- BAI 33 Carrière Punzo e Scotto (Baia) Villa?  
Bibliographie : b) Borriello-D'Ambrosio 1979, n° 79.  
Dimensions : A : 25 m?; D : 0,2 km.
- BAI 34 Porto (Baia) Villa maritime.  
Bibliographie (fig. 133 A) : b) Borriello-D'Ambrosio 1979, n° 45.  
Chronologie : éléments de décor sévériens.  
Dimensions : A : 0 m; D : 0 km (actuellement sous l'eau).
- BAI 35 Terme di Mercurio (Baia) Villa maritime.  
Bibliographie (fig. 133) : b) Borriello-D'Ambrosio 1979, n° 33 a; Lafon 1981, III, 11.  
Chronologie : II<sup>e</sup> s. ap. J.-C.  
Dimensions : A : 0 à 25 m; D : 0 m; S : 50 × 140 m.
- BAI 36 Terme di Sosandra (Baia) Villa maritime.  
Bibliographie (fig. 133) : b) Borriello-D'Ambrosio 1979, n° 33 b.  
Chronologie : II<sup>e</sup> s. ap. J.-C.  
Dimensions : A : 0,40 m; D : 0 m; S : 40 × 140 m.
- BAI 37 Terme di Venere (Baia) Villa maritime.  
Bibliographie (fig. 133) : b) Borriello-D'Ambrosio 1979, n° 3; c) Rakob 1961; Auberson 1964.  
Chronologie : I<sup>er</sup>/II<sup>e</sup> s. ap. J.-C. (murs en réticulé et *opus latericium*).  
Dimensions : A : 0,25 m; D : 0; S : 100 × 140 m.
- BAI 38 Tempio di Diana (Baia) Villa ou thermes?  
Bibliographie (fig. 133) : b) Borriello-D'Ambrosio 1979, n° 32.  
Chronologie : II<sup>e</sup>/III<sup>e</sup> s. ap. J.-C. (murs en *opus vittatum* et *latericium*).  
Dimensions : A : 0 m; D : 0 m; S : 60 × 70 m.
- BAI 39? (Baia) Thermes ou Villa?  
Bibliographie : b) Borriello-D'Ambrosio 1979, n° 25; Jacono 1941, p. 24 (Villa).  
Chronologie : II<sup>e</sup>/III<sup>e</sup> s. ap. J.-C. (murs en *opus latericium*).  
Dimensions : A : 0 m; D : 0 m.
- BAI 40 Villa de L. Calpurnius Piso (Baia) Villa maritime.  
Bibliographie (fig. 134) : b) Di Fraia 1986, p. 262-290.  
Chronologie : I<sup>er</sup>/II<sup>e</sup> s. ap. J.-C.  
Dimensions : A : 0 m; D : 0 m; S : 180 × 113 m.
- BAI 41 Porto (Baia) Villa maritime.  
Bibliographie : c) Di Fraia 1986 (= BAI 34?).
- BAI 42 PUNTA EPITAFFIO OU PALAZZO DEI CESARI (Baia) Villa maritime.  
Bibliographie (fig. 135) : a) Baia 1983; b) Borriello-D'Ambrosio 1979, n° 20 à 23; Lafon 1981, III, 10.  
Chronologie : I<sup>er</sup> s. av. J.-C./II<sup>e</sup> s. ap. J.-C. (murs en quasi-réticulé, réticulé, *opus latericium*); une phase de construction claudienne (Nymphée sur le modèle de Sperlonga).  
Dimensions : A : 0 à 50 m; D : 0 m; S : [200 × 300] m?
- BAI 43 Mofeta (Baia) Villa?  
Bibliographie : b) Borriello-D'Ambrosio 1979, n° 29.  
Dimensions : A : 40 m; D : 0,3 km.
- BAI 44? (Baia) Villa littorale.  
Bibliographie : b) Borriello-D'Ambrosio 1979, n° 19.  
Chronologie : I<sup>er</sup>/II<sup>e</sup> s. av. J.-C. (murs en réticulé et *opus mixtum*).  
Dimensions : A : 55 m; D : 0,2 km; S : [115 × 50] m.
- BAI 45 Masseria Scalandrone (Baia) Villa?

Bibliographie : b) Borriello-D'Ambrosio 1979, n° 12.  
Chronologie : mosaïque du IV<sup>e</sup> s. ap. J.-C.  
Dimensions : A : 50 m; D : 0,3 km.

BAI 46 Montegrillo (Baia) Villa? ou simple citerne isolée.

Bibliographie : b) Borriello-D'Ambrosio 1979, n° 9.  
Chronologie : 2<sup>e</sup> moitié I<sup>er</sup> s. av. J.-C. (murs en réticulé).  
Dimensions : A : 5 à 25 m; D : 0,1 km.

BAI 47 Monte della Ginestra (Baia) Villa?

Bibliographie : b) Borriello - D'Ambrosio 1979, n° 1.  
Chronologie : I<sup>er</sup> s. av. J.-C. (murs en quasi-réticulé et réticulé).

Villa d'Hortensius pour Belloch.

Dimensions : A : 40 m; D : 0,6 km; S : [120 × 100] m.

BAI 48 Monte della Ginestra (Baia) pêcherie ou therme?

Bibliographie : b) Borriello-D'Ambrosio 1979, n° 3-4.

Chronologie : 2<sup>e</sup> moitié I<sup>er</sup> s. av. J.-C. (murs en réticulé).

Dimensions : A : 5 à 25 m; D : 0,15 km.

Commentaire : les bassins présentés comme une *piscina* ont une eau à 60°, ce qui semble excessif pour des poissons...

BAI 49 Sommet Punta Epitaffio (Baia) Villa (ou simple citerne?).

Bibliographie : b) Borriello-D'Ambrosio 1979, n° 18.  
Chronologie : 2<sup>e</sup> moitié I<sup>er</sup> s. av. J.-C. (murs en réticulé).

Dimensions : A : 50 m; D : 0,2 km.

BAI 50 *Portus Julius* (Puteoli) Villa maritime, à proximité d'*horrea*.

Bibliographie : c) Castagnoli 1977; Di Fraia 1980, p. 10.

Chronologie : occupation I<sup>er</sup> au III<sup>e</sup> s. ap. J.-C.

Dimensions : actuellement sous l'eau.

Commentaire : présence d'une *piscina*.

BAI 51 Grotta Papera (Puteoli) Villa littorale.

Bibliographie : b) Cascella 1984, n° 11.

Chronologie : 2<sup>e</sup> moitié I<sup>er</sup> s. av. J.-C. (murs en réticulé).

Dimensions : A : 176 m; D : 2,5 km.

BAI 52 Cratere Senga (Puteoli) Villa littorale.

Bibliographie : b) Cascella 1984, n° 8.

Chronologie : 2<sup>e</sup> moitié I<sup>er</sup> s. av. J.-C. (murs en réticulé); occupation de l'époque augustéenne au début du III<sup>e</sup> s.

Dimensions : D : 2,9 km.

BAI 53 San Martino (Puteoli) Villa littorale.

Bibliographie : b) Cascella 1984, n° 2.

Chronologie : fin I<sup>er</sup> s. av. J.-C. (murs en réticulé, céramiques arélines).

Dimensions : D : 3 km.

BAI 54 San Martino (Puteoli) Villa littorale.

Bibliographie : b) Cascella 1984, n° 3.

Chronologie : fin I<sup>er</sup> s. av. J.-C. (murs en réticulé).

Dimensions : D : 3 km.

BAI 55 Centre-ville (Puteoli) Villa maritime «suburbana» (Sommella) ou «Villa de Cicéron».

Bibliographie : b) Sommella 1978, p. 27, n° 14; c) Amalfitano 1990, p. 129.

Chronologie : «tardo-républicaine, peut-être augustéenne»; 2<sup>e</sup> phase : II<sup>e</sup> s. ap. J.-C.

Dimensions : A : 13 × 40 m; D : 0,150 km (actuel).

BAI 56 Navale di Agrippa (Puteoli, lac Averno) Villa maritime.

Bibliographie : b) Roddaz *et alii* 1982; c) Maiuri 1959, p. 164.

Chronologie : 2<sup>e</sup> moitié I<sup>er</sup> s. av. J.-C./II<sup>e</sup> s. ap. J.-C. (murs en réticulé et *opus mixtum*).

BAI 57 Praetorium (Puteoli, lac Averno) Villa maritime.

Bibliographie : b) Roddaz *et alii* 1982.

Chronologie : 2<sup>e</sup> moitié I<sup>er</sup> s. av. J.-C. (murs en réticulé).

BAI 58 Grotta della Sibilla (Puteoli, lac Averno) Villa maritime?

Bibliographie : b) Roddaz *et alii* 1982; c) Maiuri 1959, p. 165-167.

Chronologie : 2<sup>e</sup> moitié I<sup>er</sup> s. av. J.-C. (murs en réticulé).

BAI 59 Tempio di Apollo (Puteoli, lac Averno) Villa ou thermes?

Bibliographie : c) Maiuri 1959, p. 167; Roddaz *et alii* 1982.

Chronologie : julio-claudien, II<sup>e</sup> s. ap. J.-C.

## NAPLES

NAP 1 Castello (Ischia) Villa?

Bibliographie : c) Westermann Atlas 1956, p. 30, III. N.B. : citée dans le texte Ischia I.

NAP 2 Santa Restituta (Lacco Ameno, Ischia) Villa?

Bibliographie : c) *TCl, Dintorni di Napoli*, p. 390.

N.B. : citée Ischia 2.

Chronologie : républicaine, sous une église du IV<sup>e</sup> s. ap. J.-C.

NAP 3 [supprimé].

NAP 4 Nisida (?) Villa maritime.

Bibliographie : b) Jolivet 1987, p. 886-890.

Chronologie : 1<sup>er</sup> phase : Lucullus, fin de la République? Phase impériale attestée.

**NAP 5 Villa Pausilypon ou La Gaiola ou Villa de Pollion** (Naples) Villa maritime.

Bibliographie (fig. 136 A à F) : a) Gunther 1909-1913; b) Pagano 1981, p. 245-255; Napoli Antica 1985, p. 348-351; c) Lafon 1981, III, 16.

Chronologie : impériale.

Dimensions : A : 0 m; D : 0 m; S : 9 ha.

**CAPRI** (fig. 137)

**CAP 1 Villa Jovis** (Capri) Villa maritime.

Bibliographie (fig. 138 A et B) : b) Maiuri 1934 et 1956; Krause 1988; Giuliani 1982, p. 235-240; c) Lafon 1981, III, 36.

Chronologie : Tibère (murs en *opus incertum* au-dessus de murs en *opus reticulatum*).

Dimensions : A : 290 à 330 m; D : 50 m?; S : 140 × 130 m.

**CAP 2 Mattonara ou Matromania** (Capri) Villa maritime?

Bibliographie (fig. 139) : b) Maiuri 1956, p. 84-85; De Caro-Greco 1981, p. 118.

Chronologie : murs en réticulé.

Dimensions : A : 0 m; D : 0 m.

Commentaire : cette grotte (avec *piscina*?) est peut-être indépendante d'une villa particulière, seulement rattachée au domaine impérial que constitue l'île dans son ensemble. L'aménagement de la grotte est inspiré de celle de Sperlonga.

**CAP 3 Grotta Trogara** (Capri) Villa?

Bibliographie : c) Maiuri 1956, p. 70.

**CAP 4 Grotta Arsenal et Certosa** (Capri) Villa?

Bibliographie (fig. 140) : b) Maiuri 1956, p. 78-81; De Caro-Greco 1981, p. 117.

Chronologie : augustéenne et II<sup>e</sup> s. (murs en réticulé et *opus latericium*).

Dimensions : A : 0 à 90 m; D : 0 m.

Commentaire : cf. CAP 2.

**CAP 5 Castiglione** (Capri) Villa?

Bibliographie : b) Maiuri 1956, p. 82-84.

Chronologie : début I<sup>er</sup> s. ap. J.-C. (murs en réticulé).

Dimensions : A : 180 m.

**CAP 6 Palazzo a mare ou Bagni di Tiberio** (Capri) Villa maritime.

Bibliographie (fig. 141 A et B) : b) Maiuri 1934, p. 115-141; 1956; c) Lafon 1981, III, 37.

Chronologie : Auguste-Tibère (murs en *opus reticulatum*).

Dimensions : A : 0 à 40 m; D : 0 m; S : 700 × 200 m.  
Commentaire : une *piscina* de type II.

**CAP 7 Villa Gradola ou Grotta Azzura ou Villa de Neptune** (Anacapri) Villa maritime.

Bibliographie : b) Maiuri 1956, p. 76-78; Tarento 1981 (1982), p. 359; De Caro-Greco 1981, p. 117.

Chronologie : Auguste-Tibère (murs en *opus reticulatum*).

Dimensions : A : 0 à 30 m; D : 0 m.

**CAP 8 DAMECUTA** (Anacapri) Villa maritime.

Bibliographie (fig. 142) : b) Maiuri 1956, p. 60-68; De Caro-Greco 1981, p. 115-116; c) Lafon 1981, III, 35.

Chronologie : début I<sup>er</sup> s. ap. J.-C. (murs en réticulé); abandonnée en 79 ap. J.-C.

Dimensions : A : 150 m; D : 0 m?; S : [110 × 25] m.

Commentaire : il existe un port particulier sous la Villa (De Caro-Greco).

**CAP 9 Villa San Michele** (Anacapri) Villa littorale.

Bibliographie : c) Andren 1977; Strazzula 1983.

Chronologie : augustéenne?

Dimensions : A : 260 m; D : 1 km.

**CAP 10 Grotta dell'Arco** (Capri) Villa maritime.

Bibliographie : c) Maiuri 1956, p. 4.

**HERCULANUM** (fig. 143 : HER 1 à 4)

**HER 1 Villa dell'Epitaffio** (Porticchio) Villa littorale.

Bibliographie : b) Scatozza-Horicht 1985, n° 4.

Dimensions : D : 0,5 km?

**HER 2 Villa delle Scuderie Reale ou del Real Boschetto** (Ercolano) Villa maritime.

Bibliographie : c) Scatozza-Horicht 1985, n° 3.

Dimensions : D : 0,3 km?

**HER 3 Villa dei Papiri** (Ercolano) Villa maritime.

Bibliographie (fig. 144) : b) Sauron 1980; De Simone 1987; Gigante 1987; c) Scatozza-Horicht 1985, n° 1; Lafon 1981, III, 17.

Chronologie : I<sup>er</sup> s. av. J.-C. Phase syllanienne (D'Arms 1979, p. 79), décor milieu I<sup>er</sup> s. av. J.-C. (Sauron).

Dimensions : D : 0 m; S : [300 × 90] m.

**HER 4 Villa di Pugliano** (Ercolano) Villa littorale.

Bibliographie : c) Scatozza-Horicht 1985, n° 2.

Dimensions : D : 2 km.

**HER 5 Villa Breglia** (Torre del Greco) Villa maritime.

Bibliographie : c) Scatozza-Horicht 1985, n° 7; Lafon 1981, III, 18.

Chronologie : I<sup>er</sup> s. ap. J.-C.

HER 6 Villa in Cupa Falanga ou alle Scappe (?) Villa littorale.

Bibliographie : c) Scatozza-Horicht 1985, n° 6.

Dimensions : D : 3,5 km.

HER 7 Villa Sora ou San Nicola (Torre del Greco) Villa maritime.

Bibliographie (fig. 145) : a) Pagano 1990 et 1991; b) Falanga 198, p. 222; Kockel 1985, p. 554; Kockel 1988; c) Scatozza-Horicht 1985, n° 8.

Chronologie : 1<sup>re</sup> ou 2<sup>e</sup> moitié du I<sup>er</sup> s. av. J.-C. (murs en *opus incertum*? et en réticulé, Kockel 1985). Réoccupation après 79 jusqu'à 472 (Falanga).

Dimensions : A : 1 m; D : 0 m.

HER 8 Villa ai Camaldoli (Torre del Greco) Villa littorale.

Bibliographie : c) Scatozza-Horicht 1985, n° 9.

Dimensions : D : 2,5 km.

#### POMPÉI (fig. 146)

N. B. : En raison des deux catalogues récents (Kockel 1985 et Pompei 79 B), je n'ai pas repris le détail de la bibliographie antérieure et je n'ai recensé que les seules villas situées à proximité immédiate (1 km environ) du littoral antique tel qu'on le reconstitue. Les autres villas littorales sont reportées sur la carte sans indication de catalogue.

POM 1 Terme Vesuviane (Torre Annunziata) Villa maritime ou thermes?

Bibliographie : c) Kockel 1985, n° 90; Pompei 79 B, n° 120.

POM 2? (Torre Annunziata) Villa?

Bibliographie : c) Kockel 1985 n° 89; Pompei 79 B, n° 118.

POM 3 Villa de C. Siculus ou Mass. Scognamiglio (Torre Annunziata) Villa maritime?

Bibliographie : c) Kockel 1985, n° 54; Pompei 79 B, n° 119.

Dimensions : A : 5 m; D : 0,4 km.

POM 4 Villa di Poppaea ou Villa A ou Villa Via Sepolcri (Torre Annunziata), Oplontis, Villa maritime.

Bibliographie (fig. 147) : c) Kockel 1985, n° 55.

Chronologie : Syllanien pour D'Arms 1979, p. 74; 50 av. J.-C. pour De Franciscis 1973, 1974, 1975; II<sup>e</sup>

phase julio-claudienne; en cours de restauration en 79.

Dimensions : A : 0 m; D : 0 m; S : [131 × 75] m.

POM 5 Villa Via Murat (Torre Annunziata), Oplontis, Villa maritime.

Bibliographie : c) Kockel 1985, n° 87; Pompei 79 B, n° 114.

Chronologie : I<sup>er</sup> s. ap. J.-C.

Dimensions : D : 0,5 km.

POM 6 VILLA VIA MURAT, PROPRIÉTÉ FATTO RUSSO (Torre Annunziata), Oplontis, Villa?

Bibliographie : c) Kockel 1985, n° 86; Pompei 79 B, n° 115.

Chronologie : I<sup>er</sup> s. av. J.-C. (murs en *opus incertum*; peintures du III<sup>e</sup> style).

Dimensions : A : 20 m; D : 0,7 km.

POM 7 VILLA DI L. CRASSIUS TERTIUS OU VILLA B (Torre Annunziata), Oplontis, Villa maritime?

Bibliographie : c) Kockel 1985, n° 56.

Chronologie : II<sup>e</sup> s. av. J.-C.?

Dimensions : A : 15 m; D : 0,8 km.

POM 8 Via Murat (Torre Annunziata), Oplontis, Villa?

Bibliographie : c) Kockel 1985, n° 88; Pompei 79 B, n° 117.

Chronologie : époque samnite.

Dimensions : A : 15 m; D : 0,7 km.

POM 9 Via Penniniello (Torre Annunziata) Villa littorale.

Bibliographie : c) Kockel 1985, n° 85; Pompei 79 B, n° 111.

Chronologie : murs en *opus incertum* et *latericium*.

Dimensions : D : 1,5 km (1985), 0,5 km (79)?

POM 10 Villa dei Misteri (Pompéi) Villa littorale.

Bibliographie (fig. 148 A et B) : a) Maiuri 1947; b) Varone 1987; c) Kockel 1985, n° 24.

Chronologie : début II<sup>e</sup> s. av. J.-C. pour Maiuri; fin II<sup>e</sup>/début I<sup>er</sup> pour moi (d'après Varone).

Dimensions : D : 1,7 km (1985), 0,5 km (79)?; S : 80 × 60 m.

POM 11 Villa di Diomede (Pompéi) Villa maritime?

Bibliographie (fig. 149 et 150) : c) Kockel 1985, n° 92.

Dimensions : D : 1,8 km (1985), 1,1 km (79)?; S : 50 × 85 m.

POM 12 Villa delle Colonne a mosaico (Pompéi) Villa littorale.

Bibliographie (fig. 150) : a) Kockel 1983; c) Kockel 1985, n° 91.

Chronologie I<sup>er</sup> état : I<sup>er</sup> s. av. J.-C., 2<sup>e</sup> état : I<sup>er</sup> s. ap. J.-C.



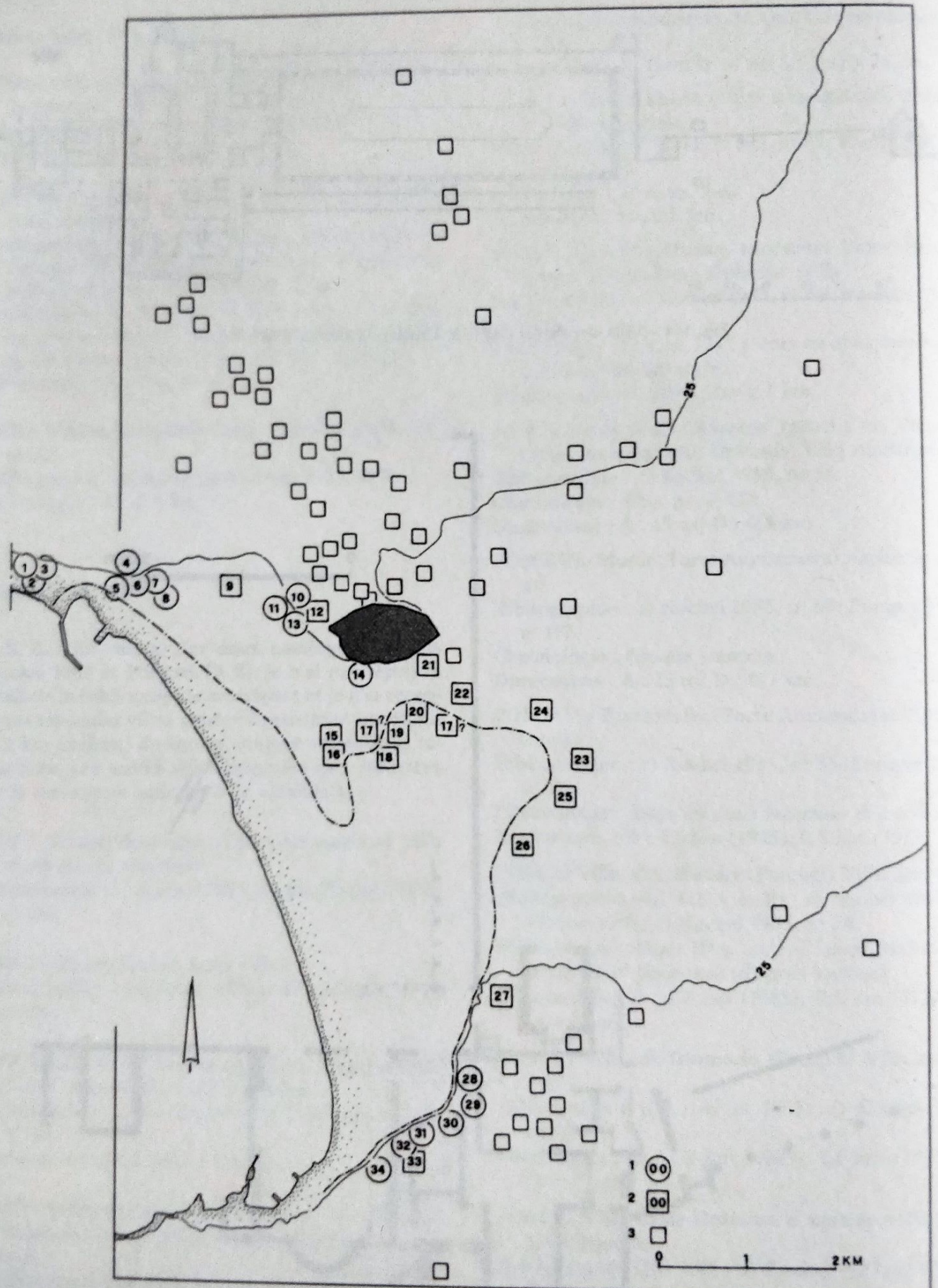


Fig. 146 - Territoire de Pompeii et de Stabies. Kockel 1985, fig. 23, avec numérotation du Catalogue.

Dimensions : D : 2 km (1985), 1,2 km (79)?

POM 13 VILLA DI CICERONE (Pompéi) Villa.  
Bibliographie (fig. 150) : c) Kockel 1985, n° 93.  
Dimensions : D : 1,7 km (1985), 1,2 km (79)?

POM 14 VILLA IMPERIALE (Pompéi) Villa?  
Bibliographie (fig. 151) : b) Pappalardo 1987; Strocka-Ehrhardt 1987.  
Chronologie : décors de III<sup>e</sup> style, fin du I<sup>er</sup> s. av. J.-C. et 4<sup>e</sup> style, milieu I<sup>er</sup> s. ap. J.-C.  
Dimensions : D : 1,7 km (1985), 1,2 km (79)?

POM 15 Contr. Bottaro, Fond. Matrone (Torre Annunziata) Villa littorale.  
Bibliographie : c) Kockel 1985, n° 45.  
Dimensions : D : 1,4 km (1985), 0,3 km (79)?

POM 16 Contr. Bottaro, Fond. Fienga (Torre Annunziata) Villa maritime?  
Bibliographie : c) Kockel 1985, n° 44.  
Dimensions : D : 1,5 km (1985), 0,1 km (79)?

POM 17 Murecine, Fond. Valiante (Scafati) Villa?  
Bibliographie : c) Kockel 1985, n° 12 a.  
Dimensions : D : 1,8 km (1985), 1 m (79)?

POM 18 Murecine, Fond. Liguoni (Scafati) Villa maritime?  
Bibliographie : c) Kockel 1985, n° 17.  
Dimensions : D : 2 km (1985), 1 m (79)?

POM 19 Murecine, Fond. Malerba (Scafati) Villa maritime?  
Bibliographie : c) Kockel 1985, n° 18.  
Dimensions : D : 1,8 km (1985), 1 m (79)?

POM 20 Murecine, Fond. Cascone (Scafati) Villa littorale.  
Bibliographie : c) Kockel 1985, n° 50.  
Dimensions : D : 2,5 km (1985), 0,1 km (79)?

POM 21 Fond. de Martino (Valle di Pompei) Villa littorale.  
Bibliographie : c) Kockel 1985, n° 41.  
Dimensions : D : 2,7 km (1985), 0,4 km (79)?

POM 22 San Abbondio, Fond. Cipriano (Scafati) Villa littorale.  
Bibliographie : c) Kockel 1985, n° 32.  
Dimensions : D : 3 km (1985), 0,3 km (79)?

POM 23 Ponticello, Fond. Carotenuto (Scafati?) Villa littorale.  
Bibliographie : c) Kockel 1985, n° 48.

Dimensions : D : 3,9 km (1985), 0,4 km (79)?

POM 24 Ponticello, Fond. Musigo (Scafati?) Villa littorale.  
Bibliographie : c) Kockel, n° 49.  
Dimensions : D : 3,8 km (1985), 0,3 km (79)?

POM 25 Carità, Fond. Maschetti (Gragnano) Villa maritime?  
Bibliographie : c) Kockel 1985, n° 34.  
Dimensions : D : 3,5 km (1985); 0, km (79)?

POM 26 Messigo, Fond. Matrone (Gragnano) Villa maritime?  
Bibliographie : c) Kockel 1985, n° 33.  
Dimensions : D : 2,8 km (1985); 0,2 km (79)?

POM 27 **Petraro** (Santa Maria la Carità) Villa littorale.  
Bibliographie : a) De Caro 1987; c) Kockel 1985, n° 96 et p. 541-543.  
Chronologie : fin I<sup>er</sup> s. av. J.-C.; reconstruction en 71.  
Dimensions : A : 16 m; D : 2 km (1985); 0,2 km (79)?; S : 1000 m<sup>2</sup>.

POM 28 Cappella San Marco (Castellammare di Stabia) Villa maritime.  
Bibliographie (fig. 152) : c) Kockel 1985, n° 4.  
Dimensions : A : 30 m; D : 1,5 km (1985); 0,1 km (en 79)?  
Fig. 152 - Colline de Varano, Kockel 1985, fig. 11.

POM 29 **Villa San Marco** (Castellammare di Stabia) Villa maritime.  
Bibliographie (fig. 152 et 153) : c) Kockel 1985, n° 99; De Simone 1988; Minero Forte 1989, p. 19 et 57-77.  
Chronologie : 1<sup>re</sup> phase : fin I<sup>er</sup> s. av. J.-C. (Auguste); 2<sup>e</sup> phase : Tibère (14 ap. J.-C.) ; 3<sup>e</sup> phase : Néron (décor 4<sup>e</sup> style); Réoccupation (après 79) dans le II<sup>e</sup> s.  
Dimensions : A : 50 m; D : 0,2 km dans l'Antiquité; S : [110 × 60] m.

POM 30 VILLA DEL PASTORE (Castellammare di Stabia) Villa maritime.  
Bibliographie (fig. 154) : c) Kockel 1985, n° 100.  
Dimensions : A : 50 m; D : 1,2 km (1985); 1 m (79)?

POM 31 VILLA DI ARIANA B (Castellammare di Stabia) Villa maritime.  
Bibliographie (fig. 152 et 155 A) : c) Kockel 1985, n° 101.  
Dimensions : A : 50 m; D : 1,2 km (1985); 0,1 km (79)?

POM 32 VILLA DI ARIANA A (Castellammare di Stabia) Villa maritime.

Bibliographie (fig. 152 et 155 A et B) : c) Kockel 1985, n° 102.

Dimensions : A : 25 m; D : 0,8 km (1985); 0,05 km (79)?

Chronologie : quelques décors de II<sup>e</sup> style attestent une première phase dans la 1<sup>re</sup> moitié du I<sup>er</sup> s. av. J.-C.; 2<sup>e</sup> phase : augustéenne (décor de 3<sup>e</sup> style) et néronienne (décor de 4<sup>e</sup> style).

POM 33 Varano (Stabia) Villa littorale.

Bibliographie : c) Kockel 1985, n° 11.

Dimensions : A : 75 m; D : 1 km (1985), 0,05 km (79)?

POM 34 Belvedere (Castellammare di Stabia) Villa maritime.

Bibliographie : c) Kockel 1985, n° 9.

Dimensions : A : 50 m; D : 0,6 km (1985); 0,1 km (79)?

#### SORRENTE (fig. 156)

SUR 1 Numéro supprimé.

SUR 2 Marina di Equa (Vico Equense) Villa maritime.

Bibliographie : b) Mingazzini-Pfister 1946, n° 20.

Chronologie : 1<sup>re</sup> phase : augustéenne (murs en réticulé); réaménagement au II<sup>e</sup> s. ap. J.-C.).

Dimensions : A : 0 à 60 m; D : 0 m.

Commentaire : une citerne isolée au-dessus de la Villa, près d'un torrent; de nombreuses statues en marbre.

SUR 3 Marina di Cazzano ou Il Pizzo (Piano di Sorrento) Villa maritime.

Bibliographie : b) Mingazzini-Pfister 1946, n° 21.

Chronologie : détruite en 79, reconstruite.

Dimensions : A : 0 à 20 m; D : 0 m; S : [30 × 20] m.

Commentaire : un escalier pour descendre à la mer.

SUR 4 Punta San Francesco ou Villa Nicolini (Piano di Sorrento) Villa maritime.

Bibliographie : b) Mingazzini-Pfister 1946, n° 22.

Chronologie : augustéenne (murs en réticulé).

Dimensions : A : 0 à 20 m; D : 0 m.

Commentaire : une *piscina* de type I B; une descente à la mer couverte entre la "domus" et la Villa; restes d'un *opus pilarum*..

SUR 5 MARINA PICCOLA (Sorrento) Villa maritime.

Bibliographie (fig. 156) : b) Mingazzini-Pfister 1946, n° 23.

Chronologie : 1<sup>re</sup> phase : augustéenne et impériale (murs en réticulé); 2<sup>e</sup> phase (murs en *opus latericium*).

Dimensions : A : 0 à 20 m; D : 0 m; S : 250 × 120 m.

Commentaire : un théâtre ou une exèdre sur la mer; une descente couverte (*calata*) conduit à la mer.

#### Fig. 156 - SORRENTO

SUR 6 Cesarano (Sorrento) Villa littorale.

Bibliographie : b) Mingazzini-Pfister 1946, n° 24.

Dimensions : A : 100 m; D : 1 km.

Commentaire : Villa présentée comme une «Villa rustica» mais avec décor de marbres et de statues.

SUR 7 Centre ville (Sorrento) Villa maritime.

Bibliographie (fig. 156) : b) Mingazzini-Pfister 1946, n° 27.

Chronologie : II<sup>e</sup>/I<sup>er</sup> s. av. J.-C. (murs en quasi-réticulé reposant sur un mur en *opus incertum*).

Dimensions : A : 0 m; D : 0 m; S : [200 × 100] m.

SUR 8 MARINA GRANDE OU VILLA D'AGRIPPA POSTUMUS (Sorrento) Villa maritime (fig. 156 B).

Bibliographie (fig. 156) : b) Mingazzini-Pfister 1946, n° 26.

Chronologie : cf. SUR 7. La *domus* est datée de la 1<sup>re</sup> moitié du I<sup>er</sup> s. av. J.-C.; la partie maritime de l'époque augustéenne; la Villa connaît une réfection au II<sup>e</sup> s.

Dimensions : A : 0 m; D : 0 m; S : 300 × 200 m.

Commentaire : *piscina* de type I B en réticulé; *Calata* orientée vers le Vésuve dans sa partie terminale.

SUR 9 Gaiano (Sorrento) Villa maritime.

Bibliographie : b) Mingazzini-Pfister 1946, n° 28.

Chronologie : 1<sup>re</sup> moitié du I<sup>er</sup> s. ap. J.-C. d'après le décor des mosaïques.

Dimensions : A : 0 à 40 m; D : 0 m.

#### Fig. 152 - CAPO DI MASSA (SUR 10 à 12)

SUR 10 Capo di Sorrento ou Bagni della Regina Giovanna (Sorrento) Villa maritime.

Bibliographie (fig. 157 et 158 A, B et C) : b) Mingazzini-Pfister 1946, n° 29; c) Lafon 1981, III, 27.

Chronologie : augustéenne (murs en réticulé); un abandon rapide suivi d'une reconstruction seulement au IV<sup>e</sup> s.? Décors d'époque augustéenne.

Dimensions : A : 0 à 20 m; D : 0 m; S : 200 × 150 m.

Commentaire : port privé et crique aménagée; une citerne de 40 × 20 m en amont.

SUR 11 Marina di Puolo ou Punta della Calcarella (Sorrento) Villa maritime.

Bibliographie (fig. 157 et 159) : b) Mingazzini-Pfister 1946, n° 30; Filangieri 1911; c) Lafon 1981, III, 30.

Chronologie : augustéenne (murs en réticulé).

Dimensions : A : 0 à 20 m; D : 0 m; S : 200 × 150 m.  
Commentaire : port privé.

**SUR 12 Capo di Massa** (Massa-Lubrense) Villa maritime.

Bibliographie (fig. 157 et 160 A et B) : b) Mingazzini-Pfister 1946, n° 31; c) Lafon 1981, III, 33.

Chronologie : une phase Auguste-Tibère (murs en réticulé); une phase flavienne et une Hadrien-Antonin.

Dimensions : A : 0 à 70 m; D : 0 m; S : 330 × 170 m.  
Commentaire : nymphée maritime et *calata*.

**SUR 13 PUNTA CAMPANELLA** (Massa-Lubrense) Villa maritime?

Bibliographie (fig. 161) : b) Mingazzini-Pfister 1946, n° 33; c) Lafon 1981, III, 32.

Chronologie : début I<sup>er</sup> s. av. J.-C. (murs en réticulé).

Dimensions : A : 0 à 50 m; D : 0 m; S : 80 × 55 m.  
Commentaire : il peut s'agir d'une annexe de la *Villa Jovis* à Capri (elle est trop isolée pour être une Villa privée).

**SUR 14 Scoglio Isca ou Galluzzo** (Massa-Lubrense) Villa?

Bibliographie (fig. 162) : b) Mingazzini-Pfister 1946, n° 35; c) Lafon 1981, III, 31.

Chronologie : augustéenne (murs en réticulé).  
Dimensions : A : 0 à 20 m; D : 0 m; S : 80 × 20 m.  
Commentaire : petite Villa ou plutôt dépendance d'une Villa située sur le continent; un port artificiel avec nymphée et rampe d'accès.

**SUR 15 Marina Crapolla** (Massa-Lubrense) Villa maritime?

Bibliographie (fig. 163) : b) Mingazzini-Pfister 1946, n° 37.

Chronologie : augustéenne (murs en réticulé).  
Dimensions : A : 0 m; D : 0 m; S : 25 × 25 m.  
Commentaire : cf. SUR 14 (Magasin et quai d'une Villa plus importante).

**SUR 16 IL GALLO LUNGO** (?) Villa maritime.

Bibliographie (fig. 164) : b) Mingazzini-Pfister 1946, n° 34; c) Lafon 1981, III, 30.

Chronologie : augustéenne (murs en réticulé).  
Dimensions : A : 0 à 50 m; D : 0 m; S : *domus* : 15 × 66 m.

Commentaire : la Villa est installée sur un des trois îlots formant cet archipel; un *opus pilarum* sur un autre îlot.

**PROVINCE SALERNO (SA)** (Carte : Province de Salerno; fig. 165)

**SA 1 Marina** (Positano) Villa maritime.

Bibliographie (fig. 166) : c) NSA 1931, p. 356-359.

Chronologie : augustéenne et II<sup>e</sup> s. ap. J.-C. (murs en réticulé et *opus latericium*; détruite en 79).  
Dimensions : D : 0 m.

**SA 2 Minori 1** (Minori) Villa maritime.

Bibliographie (fig. 167) : a) Schiavo 1939; Benciven-  
ga *et alii* 1979, p. 131-150; Libero-Mangieri 1985;  
b) Romito 1985; TCI Campania, p. 400; Johan-  
nowski *et alii* 1986, p. 78-87; c) Lafon 1981, III,  
34, mais réoccupée jusque vers 400 ap. J.-C.  
Chronologie : I<sup>er</sup> s. ap. J.-C.; abandonnée en 79.  
Dimensions : A : 2 m; D : 30 m?; S : [60 × 50] m.

**SA 3 Minori 2** (Minori) Villa maritime?

Bibliographie : b) Shiamo 1939; TCI Campania,  
p. 400.

Chronologie : cf. SA 2 dont elle n'est peut-être qu'un bâtiment séparé.

**SA 4 Capo Fuente** (Vietri sul mare) Villa maritime.  
Bibliographie : b) Tarento 1971, p. 391-392; De Ca-  
ro-Greco 1981, p. 141.

Chronologie : fin de la République (murs en *opus incertum*) et époque augustéenne (murs en réticulé à 10 mètres sous l'eau).

Commentaire : présence d'un quai et sans doute d'une *calata*.

**SA 5 Torre Angelara** (Salerno?) Villa maritime.

Bibliographie : c) Greco 1981, n° 5.

Chronologie : I<sup>er</sup>/III<sup>e</sup> s. ap. J.-C.

**SA 5bis S. Leonardo** (Salerno) Villa littorale.

Bibliographie : b) Romito 1991, p. 23-27; c) Chrono-  
logie : impériale.

**SA 6 Foce del Picentino** (Pontecagnano) Villa mari-  
time.

Bibliographie : c) Greco 1981, n° 4.

Chronologie : impériale.

Commentaire : port privé.

**SA 6bis et ter. Embouchure Torrent Asa** (Ponteca-  
gnano) Villa maritime.

Bibliographie : Tarento 1988, p. 515.

Chronologie : décor de I<sup>er</sup> style, mais l'essentiel des murs est de l'époque impériale; recouvert partiellement par les cendres de 79. Fréquentation sporadique ensuite.

Commentaire : une autre ville est mentionnée, sur l'autre rive (avec nécropole : NSA 1880).

**SA 7 Tusciano** (Pontecagnano) Villa maritime?

Bibliographie : c) Greco 1981, n° 7; Tarento 1988,  
p. 515.

Chronologie : époque romaine.

**SA 8 Spineta** (Salerno?) Villa littorale.

Bibliographie : c) Greco 1981, n° 6.

Chronologie : I<sup>er</sup>/III<sup>e</sup> s. ap. J.-C.

## RÉGION : CALABRIA

- SA 9 Campolongo (Salerno?) Villa littorale.  
Bibliographie : c) Greco 1981, n° 8.  
Chronologie : I<sup>er</sup>/III<sup>e</sup> s. ap. J.-C.
- SA 10 Getsemani (Capaccio) Villa littorale.  
Bibliographie : c) Greco 1981, n° 24.  
Chronologie : «prima età imperiale».
- SA 11 S. MARCO (Agropoli) Villa maritime ou *statio*?  
Bibliographie : b) Cantalupo 1981, p. 33-48; c) Greco 1981, n° 21-22.  
Chronologie : I<sup>er</sup>/III<sup>e</sup> s. ap. J.-C.
- SA 12 PUNTA TRESINO (Agropoli) Villa maritime.  
Bibliographie (fig. 10-11) : a) Lafon *et alii* 1985; b) Cantalupo 1981, p. 10-20.  
Chronologie : 200 av. à 150 ap. J.-C.; abandonnée au I<sup>er</sup> s. av. J.-C.; réoccupation de l'époque d'Auguste à 150 ap. J.-C.  
Dimensions : A : 0 à 40 m; D : 50 m; S : [60 × 50] m.
- SA 13 (Castellabate) Villa littorale.  
Bibliographie : c) Greco 1981 n° 64.  
Chronologie : début de l'Empire.
- SA 14 Porto (San Marco di Castellabate) Villa maritime.  
Bibliographie : c) TCI Campania, p. 483. (Villa et port).
- SA 15 Punta Licosa (Licosa) Villa maritime.  
Bibliographie : c) Greco 1981 n° 63.  
Chronologie : impériale.
- SA 16 VELIA (Velia) Villa ou *Caesareum*?  
Bibliographie : c) Greco 1981, n° 68.  
Chronologie : I<sup>er</sup> s. ap. J.-C.
- SA 17 Palinuro (Palinuro) Villa ou *pagus* sur un ancien sanctuaire.  
Bibliographie : c) Greco 1981 n° 74.  
Chronologie : romaine.
- SA 18 Capitello (Sapri) Pixunte, colonie fondée en 198 av. J.-C., rapidement abandonnée, Villa ensuite?  
Bibliographie : c) Greco 1981 n° 76.
- SA 19 Sapri (Sapri) Villa maritime.  
Bibliographie : c) Greco 1981 n° 77 a.  
Chronologie : I<sup>er</sup> s. ap. J.-C.
- SA 20 Sapri (Sapri) Villa maritime.  
Bibliographie : c) Greco 1981 n° 77 b.  
Chronologie : I<sup>er</sup> s. ap. J.-C.
- PROVINCE COSENZA (CS) (fig. 168 - Carte de la Calabre occidentale (Province de Cosenza, Catanzano, Reggio di Calabria)).
- CS 1 Foresta (Scalea) Villa maritime?  
Bibliographie : c) Guzzo 1981, n° 167; De Franciscis 1988, n° 63.
- CS 2 Palazzi ou S. Como? (San Lucido) Villa maritime?  
Bibliographie : c) Guzzo 1981, n° 157; Tarento 1988 (S. Como); Lattanzi 1990, p. 244.  
Chronologie : occupation du site dès le II<sup>e</sup> s. av. J.-C., poursuivie jusqu'au III<sup>e</sup> s. ap. J.-C.; 1<sup>re</sup> phase de construction : I<sup>er</sup> s. av. J.-C.? (murs en *opus incertum*; 2<sup>e</sup> phase : II<sup>e</sup>/III<sup>e</sup> s. ap. J.-C. (murs en *opus testaceum*).  
Commentaire : cette «grande villa» est construite en bordure de la mer, à l'embouchure d'un torrent.
- CS 3 Santa Maria (Cariati) Villa maritime.  
Bibliographie : c) Tarento 1983 (1984), p. 582.  
Chronologie : occupation époque «hellénistique»; Villa reconstruite V<sup>e</sup>/VIII<sup>e</sup> s. ap. J.-C.
- CS 4 Frasso (Cariati) Villa maritime?  
Bibliographie : c) Guzzo 1981, n° 27.
- CS 5 Gadice (Calopezzati) Villa maritime?  
Bibliographie : c) Guzzo 1981, n° 25.  
Chronologie : fin de la République (décor en *opus signinum*).
- CS 6 Mirto (Mirto Crosia) Villa maritime?  
Bibliographie : c) Guzzo 1981, n° 66; De Franciscis 1988, n° 54.
- CS 7 Solfara (Rossano) Villa littorale.  
Bibliographie : c) Guzzo 1981, n° 150; De Franciscis 1988, n° 30.  
Chronologie : monnaies III<sup>e</sup>- IV<sup>e</sup> s. ap. J.-C. (De Franciscis, p. 16).
- CS 8 La Foresta (Rossano) Villa littorale.  
Bibliographie : c) Guzzo 1981, n° 147; De Franciscis 1988, n° 61.  
Chronologie : occupation du I<sup>er</sup> s. av. au I<sup>er</sup> s. ap. J.-C.
- CS 9 Plainetta (Corigliano) Villa littorale.  
Bibliographie : c) Guzzo 1981, n° 63; De Franciscis 1988, n° 28.  
Chronologie : occupation du I<sup>er</sup> s. av. au II<sup>e</sup> s. ap. J.-C.  
Dimensions : D : 5 km.

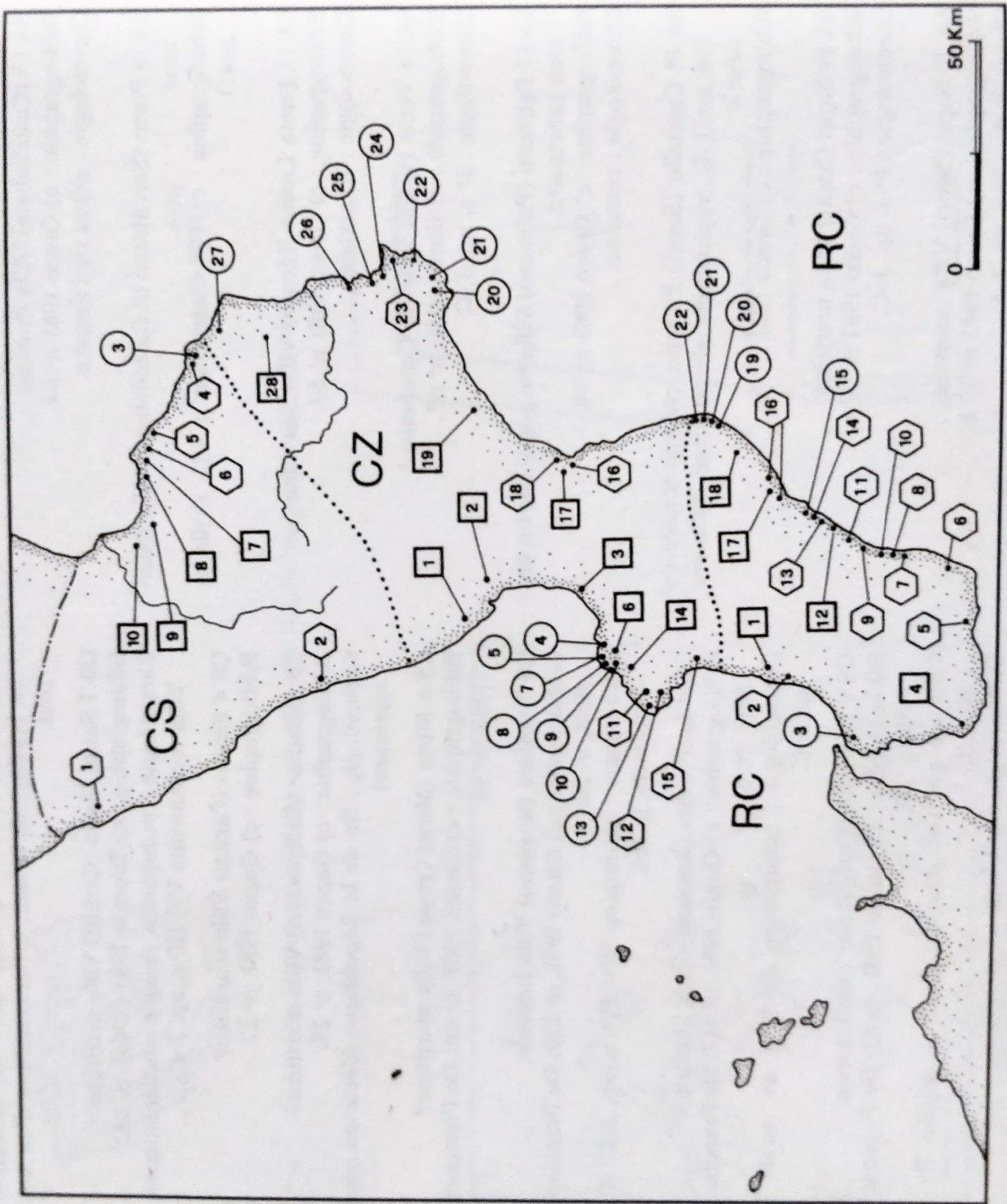


Fig. 168 -- Région Calabre (CS : province de Cosenza; CZ : Province de Catanzaro; RC : Province de Reggio di Calabria).

CS 10 Malconsiglio (Corigliano) Villa littorale.  
Bibliographie : c) Guzzo 1981, n° 62; De Franciscis 1988, n° 27.

Chronologie : occupation du I<sup>er</sup> s. av. J.-C. jusqu'à l'époque médiévale.

Dimensions : D : 5 km; S : 3000 m<sup>2</sup>.

#### PROVINCE CATANZARO (CZ)

CZ 1 Pian delle Vigne (Falerna) Villa littorale.  
Bibliographie : c) Guzzo 1981, n° 71; De Franciscis 1988, n° 43.

CZ 2 Palazzo (Lamezza Terme) Villa littorale.  
Bibliographie : c) Guzzo 1981, n° 89; De Franciscis 1988, n° 56.

CZ 3 Rondinelli (Vibo Valencia) Villa littorale.  
Bibliographie : c) Guzzo 1981, n° 182; De Franciscis 1988, n° 165.

CZ 4 Trainiti (Briatico) Villa maritime.  
Bibliographie : c) Guzzo 1981, n° 23; Guzzo 1986, p. 539, note 15; De Franciscis 1988, n° 17.  
Chronologie : mosaïque du I<sup>er</sup> s. ap. J.-C.

CZ 5 S. Irene (Briatico) Villa maritime.  
Bibliographie : c) Guzzo 1981, n° 23?; Iannelli-Lena 1987, p. 125-133.

Commentaire : Bassin : 26 × 2,4 m : *piscina* (de type I A?) pour la pisciculture installé sur un flot ou simple bassin pour conserver les poissons?

CZ 6 San Costantino (Briatico) Villa littorale.  
Bibliographie : c) Guzzo 1981, n° 24; De Franciscis 1988, n° 20.  
Chronologie : amphores du IV<sup>e</sup> s. ap. J.-C.

CZ 7 Santa Maria (Briatico) Villa maritime?  
Bibliographie : c) Guzzo 1981, n°?; De Franciscis 1988, n° 19.

CZ 8 Scoglio dei Vrace (Briatico) Villa maritime.  
Bibliographie : c) Quilicci 1988, p. 106.

CZ 9 Punta di Safo (Briatico) Villa maritime.  
Bibliographie : c) Quilicci 1988, p. 106.

CZ 10 La Rada (Briatico) Villa maritime.  
Bibliographie : c) Quilicci 1988, p. 106.

CZ 11 Criro (Parghelia) Villa maritime?  
Bibliographie : c) Guzzo 1981, n° 128; De Franciscis 1988, n° 59.  
Chronologie : fin du I<sup>er</sup> s. av. J.-C. (sol d'*opus signinum*).

CZ 12 San Dominico (Ricadi) Villa maritime?  
Bibliographie : c) Guzzo 1981, n° 136; De Franciscis 1988, n° 18.

Chronologie : dépôt monétaire 91 - 76 av. J.-C., mais la Villa paraît plus tardive.

CZ 13 Capo Vaticano (Ricadi) Villa maritime.  
Bibliographie : b) Toraldo 1934.

CZ 14 La Tempa (Nicotera) Villa littorale.  
Bibliographie : c) Guzzo 1981, n° 115; De Franciscis 1988, n° 10.

CZ 15 San Teodoro (Nicotera) Villa littorale.  
Bibliographie : c) Guzzo 1981, n° 121; De Franciscis 1988, n° 58.

CZ 16 Paliporto (Soverato) Villa maritime.  
Bibliographie : c) Guzzo 1981, n° 173; De Franciscis 1988, n° 55.

Chronologie : Villa impériale tardive.

CZ 17 Rollo (Monte Paone) Villa littorale.  
Bibliographie : c) Guzzo 1981, n° 107; De Franciscis 1988, n° 2 et p. 112.

Chronologie : I<sup>er</sup>/II<sup>e</sup> s. ap. J.-C.

CZ 18 Coponello (Stalleti) Villa maritime.  
Bibliographie : c) Guzzo 1981, n° 103; De Franciscis 1988, n° 22.

CZ 19 Uria (Sellia Marina) Villa littorale.  
Bibliographie : c) Guzzo 1981, n° 172; De Franciscis 1988, n° 6.

Chronologie : Villa impériale.

CZ 20 Capo Cimiti (Isola di Capo Rizzolo) Villa maritime.  
Bibliographie : c) Taranto 1982 (1983), p. 227; De Franciscis 1988, n° 13.

Chronologie : murs en réticulé et mosaïques du I<sup>er</sup> s. ap. J.-C.

CZ 21 Capo Cimiti, 2<sup>e</sup> Villa plus à l'ouest (Isola di Capo Rizzolo) Villa maritime.  
Bibliographie : c) Taranto 1982 (1983), p. 227.  
Chronologie : fin I<sup>er</sup> s. ap. J.-C. (*heliocaminus*).  
Dimensions : éléments séparés du n° CZ 20?

CZ 22 Capo Colonna (Crotone) Villa maritime.  
Bibliographie : c) Guzzo 1981, n° 67 a; De Franciscis 1988, n° 38.  
Chronologie : occupation début I<sup>er</sup> s. ap. J.-C. (céramique arrétine).

CZ 23 Capo Colonna (Crotone) Villa maritime.  
Bibliographie : c) Guzzo 1981, n° 67 b; De Franciscis 1988, n° 38?

CZ 24 Capo Colonna (Crotone) Villa maritime.  
Bibliographie : c) Guzzo 1981, n° 67 c; De Franciscis 1988, n° 38?

Chronologie : occupation comme CZ 22.

CZ 25 Santi Quaranta (Petrella) Villa littorale.

Bibliographie : c) De Franciscis 1988, n° 8.

Chronologie : Villa impériale.

CZ 26 Strongoli (Mortilla) Villa littorale.

Bibliographie : c) De Franciscis 1988, n° 9.

Chronologie : Villa impériale.

CZ 27 Punta Alice (Ciro) Villa maritime.

Bibliographie : c) Guzzo 1981, n° 59; De Franciscis 1988, n° 21.

CZ 28 Piano di Mappo (Crucoli) Villa littorale.

Bibliographie : c) De Franciscis 1988, n° 69.

#### PROVINCE REGGIO CALABRIA (RC)

RC 1 Calderazzo (Rosarno) Villa littorale.

Bibliographie : c) Guzzo 1981, n° 146.

Chronologie : « Fattoria ellenistica » occupée jusqu'à la fin du I<sup>er</sup> s. av. J.-C.

RC 2 Petra (Gioia Tauro) Villa littorale.

Bibliographie : c) Guzzo 1981, n° 80; De Franciscis 1988, n° 32.

Chronologie : 1<sup>re</sup> phase : I<sup>er</sup> s. ap. J.-C.; 2<sup>e</sup> phase : II<sup>e</sup> et III<sup>e</sup> s.

RC 3 Nord ouest (Reggio) Villa maritime.

Bibliographie (fig. 169) : b) Ardivino 1978; c) Guzzo 1981, n° 185?; Guzzo 1986, p. 535.

Chronologie : occupation du I<sup>er</sup> au V<sup>e</sup> s. ap. J.-C.

RC 4 Lazzaro ou Capo delle armi (Motta S. Giovanni) Villa littorale.

Bibliographie : c) Guzzo 1981, n° 110; De Franciscis 1988, n° 5.

RC 5? (Boia Marina) Villa maritime?

Bibliographie : c) Guzzo 1981, n° 18.

RC 6 Muraglia (Brancaleone) Villa maritime?

Bibliographie : c) De Franciscis 1988, n° 68.

RC 7 S. Anna (Bianco) Villa maritime.

Bibliographie : c) Guzzo 1981, n° 13; De Franciscis 1988, n° 35.

RC 8 Palazzi (Bianco) Villa maritime.

Bibliographie : c) Guzzo 1981, n° 12; De Franciscis 1988, n° 34.

RC 9 S. Antonio (Bianco) Villa maritime?

Bibliographie : c) Guzzo 1981, n° 13; De Franciscis 1988, n° 36.

RC 10 PALAZZI (Casignana) Villa littorale et *statio*?

Bibliographie : c) Guzzo 1981, n° 29; Taranto 1982 (1983), p. 544-546; De Franciscis 1988, n° 16.

Chronologie : occupation du II<sup>e</sup> au IV<sup>e</sup> s.

Dimensions : S : 6 ha. (estimation).

RC 11 Salice (Ardore) Villa littorale.

Bibliographie : c) Guzzo 1981, n° 9; Guzzo 1986, p. 539; De Franciscis 1988, n° 33.

RC 12 S. Francesco (Portigliola) Villa littorale.

Bibliographie : c) Guzzo 1981, n° 132; De Franciscis 1988, n° 25.

Chronologie : construction au II<sup>e</sup> s. ap. J.-C. avec réutilisation de briques hellénistiques.

RC 13 Torre Schiriminghi (?) Villa maritime?

Bibliographie : c) De Franciscis 1988, n° 14.

RC 14 Merigi (Locri) Villa maritime?

Bibliographie : c) Guzzo 1981, n° 91; De Franciscis 1988, n° 24.

RC 15 Marina (Gioiosa Ionica) Villa maritime.

Bibliographie : c) Guzzo 1981, n° 85; De Franciscis 1988, n° 23.

Chronologie : 1<sup>re</sup> moitié du I<sup>er</sup> s. ap. J.-C. (murs en réticulé).

Commentaire : présence d'un théâtre. L'identification comme Villa de particulier n'est pas assurée.

RC 16 Torre di Spina (Gioiosa Ionica) Villa maritime?

Bibliographie : c) Guzzo 1981, n° 84; De Franciscis 1988, n° 15.

RC 17 NANILIO (Gioiosa Ionica) Villa littorale.

Bibliographie : a) De Franciscis 1988; c) Guzzo 1981, n° 83.

Chronologie : 1<sup>re</sup> phase fin I<sup>er</sup> s. av. J.-C.; 2<sup>e</sup> phase : I<sup>er</sup>-II<sup>e</sup> s. ap. J.-C.; occupation jusqu'au IV<sup>e</sup> s.

Dimensions : A : 100 m; D : 3 km; S : [100 × 80] m.

RC 18 Matalone (Stilo) Villa maritime?

Bibliographie : c) Guzzo 1981, n° 176.

RC 19 Matorusa (Caulonia) Villa maritime?

Bibliographie : c) Guzzo 1981, n° 53; De Franciscis 1988, n° 53.

RC 20 Fontanelle di Monasterace Marina (Caulonia) Villa maritime.

Bibliographie : c) Taranto 1982 (1983), p. 228; 1983 (1984), p. 566.

Chronologie : 1<sup>re</sup> phase : I<sup>er</sup> s. av. J.-C. (Villa?, nombreuses briques hellénistiques dispersées sur le terrain); 2<sup>e</sup> phase : II<sup>e</sup>/IV<sup>e</sup> s. ap. J.-C.

RC 21 Punta Stilo, 1<sup>re</sup> Villa (Monasterace) Villa maritime.

Bibliographie : c) Taranto 1982 (1983), p. 228; 1983 (1984), p. 566.

Chronologie : occupation du I<sup>er</sup> s. av. J.-C. jusqu'au V<sup>e</sup> s. ap. J.-C.

RC 22 Punta Stilo, 2<sup>e</sup> Villa (Monasterace) Villa maritime.



Bibliographie : c) Taranto 1982 (1983), p. 228; 1983 (1984), p. 566.

Chronologie : occupation du I<sup>er</sup> s. av. J.-C. jusqu'au V<sup>e</sup> s. ap. J.-C.

### RÉGION : BASILICATA

PROVINCE MATERÀ (MT) (fig. 170 – Carte Région Basilicata (Province de Matera) et des Pouilles (Provinces de Taranto, Brindisi, Foggia), de Molise (Province de Campobasso)).

MT 1 Ciglio (Nova Siri) Villa littorale.

Bibliographie : c) Gualandi-Palazzi-Paoletti 1981, n° 40.

Chronologie : occupation Auguste – fin II<sup>e</sup> s. ap. J.-C.

MT 2 Porchereccia di Scannaporcelli (Policoro) Villa littorale.

Bibliographie : c) Gualandi-Palazzi-Paoletti 1981, n° 48.

Chronologie : «*fattoria ellenistico-romana*».

Dimensions : D : 2 km.

MT 3 Termitito (Scanzano) Villa maritime?

Bibliographie : c) Gualandi-Palazzi-Paoletti 1981, n° 66.

MT 4 Metaponto (Metaponto) villas littorales.

Bibliographie : c) Gualandi-Palazzi-Paoletti 1981, n° 13.

Chronologie : «*fattorie ellenistiche-romane*».

### RÉGION PUGLIE

#### PROVINCE TARANTO (TA)

TA 1 San Vito (Tarento) Villa maritime?

Bibliographie : b) Adamesteanu 1979, p. 289; c) D'Andria 1980, fig. 49.

Chronologie : Villa impériale.

TA 2 Saturo (Tarento) Villa maritime?

Bibliographie : c) Adamesteanu 1979, p. 289.

#### PROVINCE FOGGIA (FG)

FG 1 Masseria Paradisio (Ripalta) Villa littorale.

Bibliographie : c) Daunia Antica 1980, fig. 304, p. 254, n° 1; Volpe 1990, p. 115 (site n° 1).

Chronologie : impériale.

FG 2 Caniglia di Sotto (Lesina), villa littorale et *Praetorium publianum*.

Bibliographie : c) Daunia Antica 1980, fig. 304, p. 254, n° 2.

Chronologie : impériale.

FG 3 SANTANEA Turchio (Sannicandro Garganico) Villa littorale.

Bibliographie (fig. 171) : c) Daunia Antica 1980, fig. 304, p. 254, n° 3; Volpe 1990, p. 207 (site n° 428).

Chronologie : 1<sup>re</sup> phase : milieu du I<sup>er</sup> s. av. J.-C. (murs en *opus incertum* et *opus reticulatum*); 2<sup>e</sup> phase : II<sup>e</sup>/III<sup>e</sup> s. ap. J.-C. (murs en *opus listatum*); occupée encore dans l'Antiquité tardive.

Dimensions A : 52 m; S : [180 × 60] m.

FG 4 AVICENNA (Cagnano Varano) Villa littorale.

Bibliographie : b) Lippolis 1982, p. 44-52; c) Daunia Antica 1980, fig. 304, p. 254, n° 4 et fig. 319; Volpe 1990, p. 202-204, site n° 417.

Chronologie : 1<sup>re</sup> phase : milieu I<sup>er</sup> s. av. J.-C.; 2<sup>e</sup> phase : II<sup>e</sup> s. ap. J.-C. Réoccupation : III<sup>e</sup>/V<sup>e</sup> s. ap. J.-C.

FG 5 SANTA MARIA DI MERINO (Vieste) Villa maritime.

Bibliographie (fig. 172) : c) Daunia Antica 1980, fig. 304, p. 254, n° 5; Volpe 1990, p. 198-200 (site n° 411).

Chronologie : 1<sup>re</sup> phase : fin I<sup>er</sup> s. av. J.-C. (murs en *opus incertum*); 2<sup>e</sup> phase : II<sup>e</sup>/III<sup>e</sup> s. ap. J.-C. (murs en *opus latericium*); occupation poursuivie jusqu'au VI<sup>e</sup> s.

Dimensions : A = 1 m; D = 1 m; S = 8625 m<sup>2</sup>.

FG 6 Matinalleta (Mattinata) Villa maritime?

Bibliographie : c) Daunia Antica 1980, fig. 304, p. 254, n° 6.

FG 7 AGNULI (Mattinata) Villa maritime.

Bibliographie : b) Volpe 1987; c) Daunia Antica 1980, fig. 304, p. 254, n° 7; Volpe 1990, p. 183-196 (site n° 402).

Chronologie : 2<sup>e</sup> moitié du I<sup>er</sup> s. av. J.-C. (murs en réticulé).

Dimensions : D = 0 km; A = 0 m.

FG 8 Mascherone (Manfredonia) Villa maritime.

Bibliographie : c) Delano-Smith 1978, p. 75-81; Daunia Antica 1980, fig. 304, p. 254, n° 8; Volpe 1990, p. 182-183 (site n° 400).

FG 9 Cupola (?) Villa maritime?

Bibliographie : c) Daunia Antica 1980, fig. 304, p. 254, n° 16.

Chronologie : début II<sup>e</sup> s. ap. J.-C. (murs en *opus mixtum reticulatum*).

Commentaire : présence possible d'un port lagunaire privé.

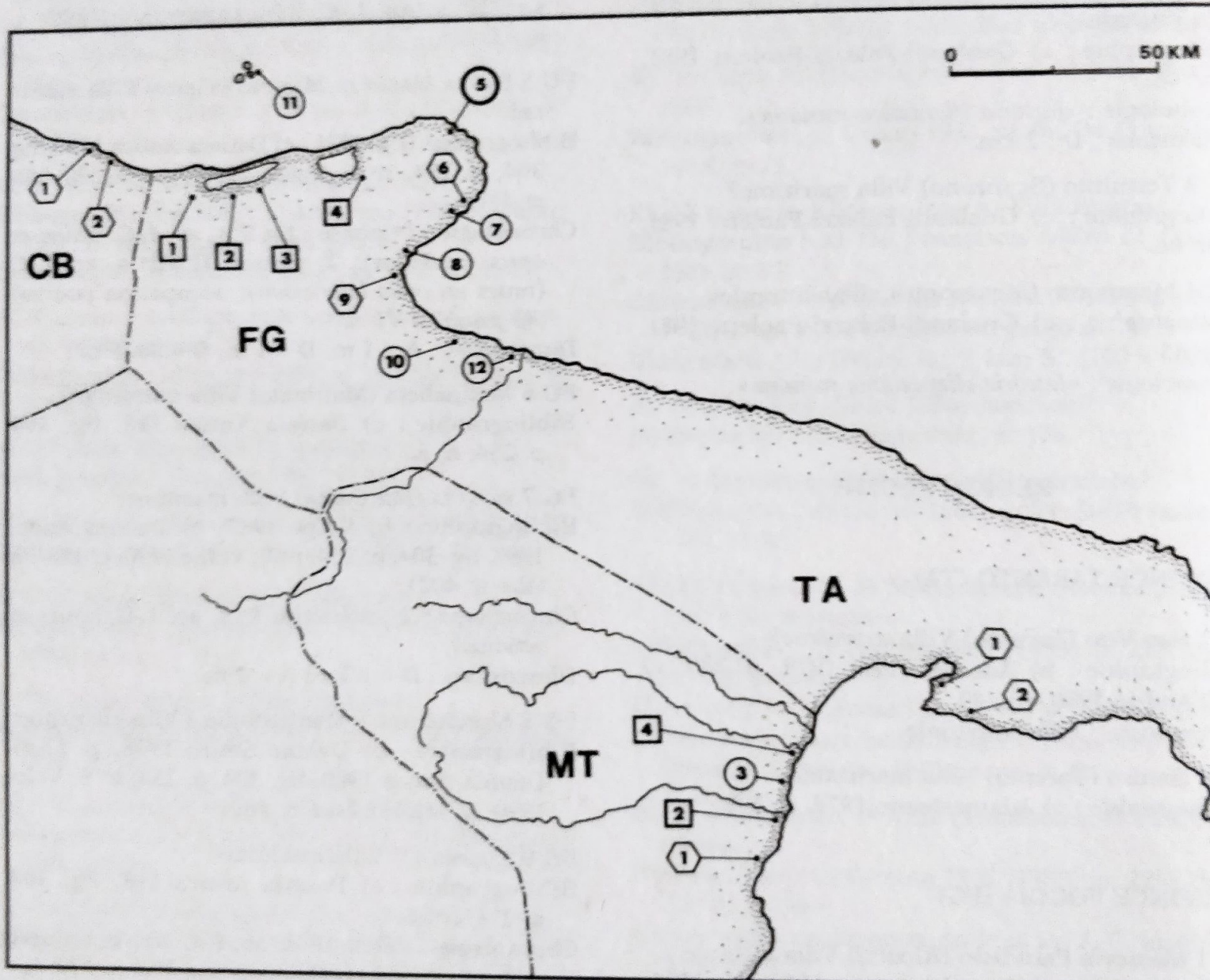


Fig. 170 - Région Basilicate (MT : province de Matera); Région Puglie (TA : province de Taranto; FG : province de Foggia); Région Molise (CB : province de Campo Basso).

FG 10 **San Vito** (Trintapoli) Villa maritime.

Bibliographie (fig. 173) : a) Martin 1964; c) Daunia Antica 1980, fig. 304, p. 254, n° 19 et p. 236; D'Andria 1980, p. 41-43; Volpe 1990, p. 174-182 (site n° 390).

Chronologie : Villa datée 260-220 av. J.-C. par Martin (datation contestée par Small 1978, p. 197); Volpe : 2<sup>e</sup> moitié du II<sup>e</sup> s. av. J.-C. peinture 1<sup>er</sup> style, décor céramique), détruite lors de la guerre sociale.

Dimensions : A : 0 m; D : 50 m; S : [95 × 55] m.

FG 11 **SAN NICOLA** (Isole Tremiti) Villa maritime.

Bibliographie : c) Daunia Antica 1980, fig. 304, p. 254, n° 26.

Chronologie : Villa impériale.

FG 12 **Porto Canali** (Margherita di Savoia) Villa maritime ou *mansio*?

Bibliographie : c) Pomey-Gianfrotta 1981, p. 326.

FG 13 **Siponto** (Siponto) Villa maritime?

Bibliographie (fig. 174) : c) Delano Smith 1978, fig. 17 (= FG 8?).

## RÉGION : MOLISE

### PROVINCE CAMPOBASSO (CB)

CB 1 *Fundus Herianicus* (Campo Marino) Villa littorale.

Bibliographie : c) Coarelli-La Regina 1984, p. 305-307.

Chronologie : fin du I<sup>er</sup> s. av. J.-C. et I<sup>er</sup> et II<sup>e</sup> s. ap. J.-C. (inscription *CIL IX 2827*).

Dimensions : D : 1,5 km?

CB 2 **Arcora** (Campo Marino) Villa littorale.

Bibliographie : c) Coarelli-La Regina 1984, p. 305-307.

Chronologie : cf. CB 1.

Dimensions : D : 1,3 km.

## RÉGION : MARCHE

(fig. 175 - Carte région Marche (Province de Pesaro, Ancona, Ascoli); région Emilia (Provinces de Ferrare, Ravenna, Forli)).

### PROVINCE PESARO (PE)

PE 1 **Colombarone San Cristoforo** (Pesaro) Villa maritime?

Bibliographie : c) Mercado-Brecciaroli Taborelli-Paci 1981, n° 3.

Chronologie : inscription (*CIL XI 6311*), début de l'Empire.

PE 2 **Metaurilia** (Fano) Villa maritime?

Bibliographie : c) Mercado-Brecciaroli Taborelli-Paci 1981, n° 92.

Chronologie : Villa impériale.

### PROVINCE ANCONA (AN)

AN 1 **Cesanella** (Senigallia) Villa maritime?

Bibliographie : c) Mercado-Brecciaroli Taborelli-Paci 1981, n° 135.

AN 2 **Cesano** (Senigallia) Villa maritime?

Bibliographie : b) NSA 1979, p. 110; c) Mercado-Brecciaroli Taborelli-Paci 1981, n° 136.

Chronologie : fin du I<sup>er</sup> s. av. J.-C./ début du I<sup>er</sup> s. ap. J.-C. au II<sup>e</sup> s.

Commentaire : Villa équipée de pressoirs.

AN 3 **Cesanella** (Senigallia) Villa littorale?

Bibliographie : c) Mercado-Brecciaroli Taborelli-Paci 1981, n° 137.

### PROVINCE MACERATA (MC)

MC 1 **La Pineta** (Portorecanati) Villa suburbaine maritime?

Bibliographie : b) NSA 1979, p. 180; c) Mercado-Brecciaroli Taborelli-Paci 1981, n° 323.

Chronologie : début I<sup>er</sup> s. ap. J.-C. au IV<sup>e</sup> s. ap. J.-C.

MC 2 **Fosso Acquabona** (Potenza Picena) Villa littorale?

Bibliographie : b) NSA 1979, p. 281; c) Mercado-Brecciaroli Taborelli-Paci 1981, n° 324.

Chronologie : occupation du I<sup>er</sup> s. av. J.-C. au I<sup>er</sup> s. ap. J.-C.

MC 3 (Potenza Picena) Villa?

Bibliographie : c) Mercado-Brecciaroli Taborelli-Paci 1981, n° 325.

Chronologie : mosaïque du II<sup>e</sup> s. ap. J.-C.

### PROVINCE ASCOLI (AP)

AP 1 **Ponte del Palo** (Porto San Elpidio) Villa?

Bibliographie : c) Mercado-Brecciaroli Taborelli-Paci 1981, n° 394.

Chronologie : occupation du I<sup>er</sup> s. au V<sup>e</sup> s. ap. J.-C.

AP 2 **San Salvatore** (Fermo) Villa littorale.

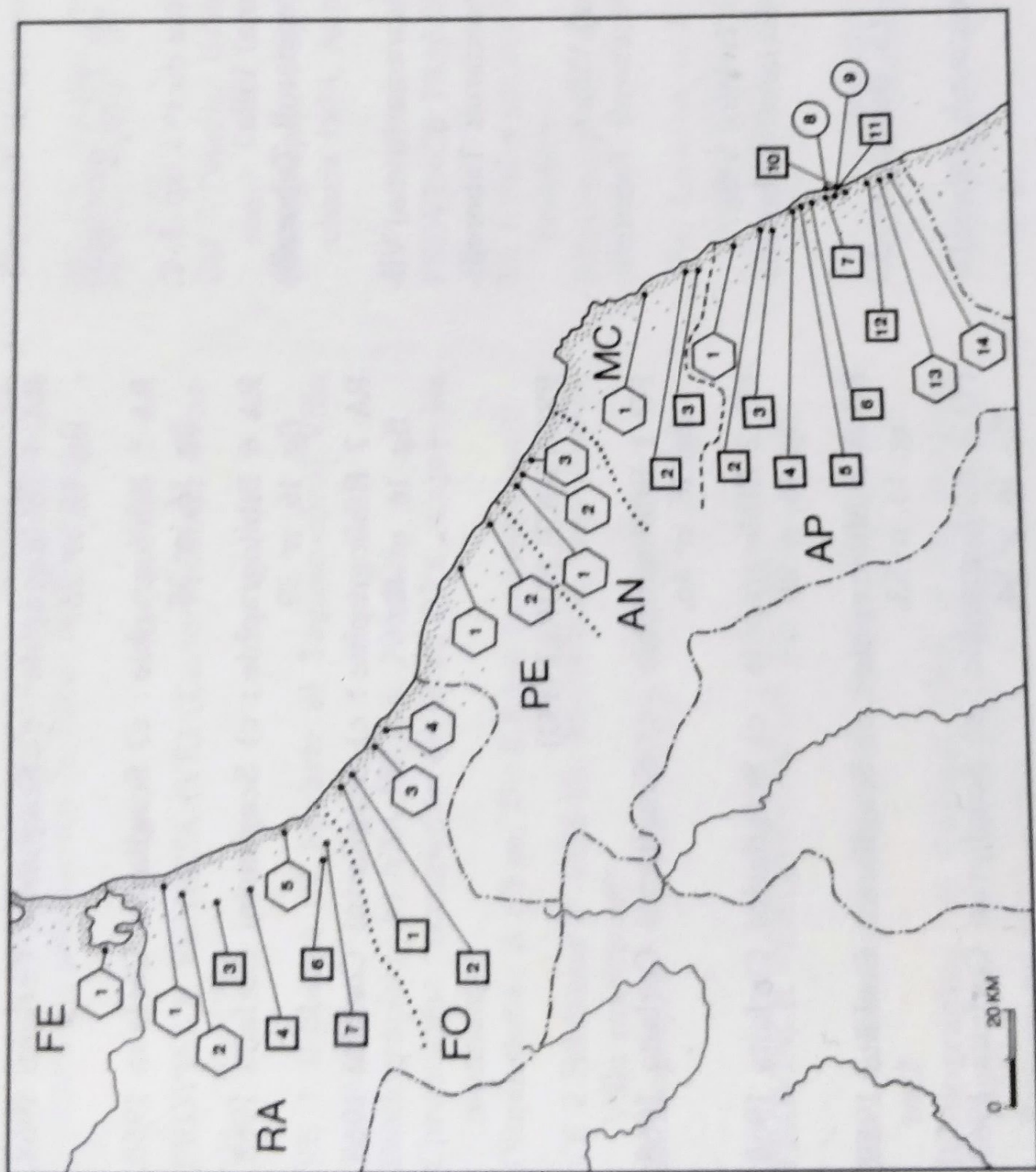


Fig. 175 - Région Marche (PE : province de Pesaro; AN : province d'Ancône; AP : province d'Ascoli) et région Emilia (FE : province de Ferrara; RA : province de Ravenne; FO : province de Forlì).

Bibliographie : c) Mercado-Brecciaroli Taborelli-Paci 1981, n° 419.

Chronologie : occupation jusqu'au IV<sup>e</sup> s. ap. J.-C.

AP 3 Capodarco (Fermo, Bocca di Rio) Villa littorale

Bibliographie : c) Mercado-Brecciaroli Taborelli-Paci 1981, n° 429.

AP 4 S. Giuliana (Massignano) Villa littorale.

Bibliographie : c) Mercado-Brecciaroli Taborelli-Paci 1981, n° 465.

Chronologie : occupation du I<sup>er</sup> au III<sup>e</sup> s. ap. J.-C.

AP 5 Monti (Massignano) Villa?

Bibliographie : c) Mercado-Brecciaroli Taborelli-Paci 1981, n° 467.

AP 6 Marezzi (Massignano) Villa littorale.

Bibliographie : c) Mercado-Brecciaroli Taborelli-Paci 1981, n° 470.

AP 7 Palazzi (Cupramarittima) Villa?

Bibliographie : c) Mercado-Brecciaroli Taborelli-Paci 1981, n° 463.

AP 8 Santi (Cupramarittima) Villa maritime.

Bibliographie : c) Mercado-Brecciaroli Taborelli-Paci 1981, n° 472.

AP 9 S. Basso (Cupramarittima) Villa maritime.

Bibliographie : c) Mercado-Brecciaroli Taborelli-Paci 1981, n° 473.

Chronologie : construction I<sup>er</sup> s. ap. J.-C.; mosaïque du IV<sup>e</sup>/V<sup>e</sup> s. ap. J.-C.

Commentaire : Nymphée maritime du I<sup>er</sup> s. ap. J.-C.

AP 10 S. Michele (Cupramarittima) Villa?

Bibliographie : c) Mercado-Brecciaroli Taborelli-Paci 1981, n° 475.

AP 11 Castellata di S. Andrea (Cupramarittima) Villa?

Bibliographie : c) Mercado-Brecciaroli Taborelli-Paci 1981, n° 476.

AP 12 Paterno (Acquaviva Picena) Villa?

Bibliographie : c) Mercado-Brecciaroli Taborelli-Paci 1981, n° 501.

AP 13 S. Lucia (S. Benedetto del Tronto) Villa?

Bibliographie : c) Mercado-Brecciaroli Taborelli-Paci 1981, n° 502.

AP 14 Colle Aquilino-Ragnola (S. Benedetto del Tronto) Villa?

Bibliographie : c) Mercado-Brecciaroli Taborelli-Paci 1981, n° 503.

#### PROVINCE FERRARA (FE)

FE 1 Agosta (Agosta) Villa maritime.

Bibliographie (fig. 176) : b) Uggeri-Patitucci 1973; c) Uggeri 1975.

Commentaire : cette Villa est dotée d'une installation de pisciculture, sans doute extensive, située à quelques centaines de mètres du bâtiment principal et d'un bâtiment secondaire près de la lagune.

#### PROVINCE RAVENNA (RA)

La documentation correspondante à cette province n'a pu être complétée à Strasbourg.

RA 1 Bibliographie : c) Scagliarini Corlaita 1968, fig. 16, n° 1.

RA 2 Bibliographie : c) Scagliarini Corlaita 1968, fig. 16, n° 9.

RA 3 Bibliographie : c) Scagliarini Corlaita 1968, fig. 16, n° 5.

RA 4 Bibliographie : c) Scagliarini Corlaita 1968, fig. 16, n° 25.

RA 5 Bibliographie : c) Scagliarini Corlaita 1968, fig. 16, n° 35.

RA 6 Bibliographie : c) Scagliarini Corlaita 1968, fig. 16, n° 39.

RA 7 Bibliographie : c) Scagliarini Corlaita 1968, fig. 16, n° 40.

#### PROVINCE FORLI (FO)

FO 1 Bibliographie : c) Scagliarini Corlaita 1968, fig. 16, n° 46.

FO 2 Bibliographie : c) Scagliarini Corlaita 1968, fig. 16, n° 49.

FO 3 Bibliographie : c) Scagliarini Corlaita 1968, fig. 16, n° 53.

FO 4 Bibliographie : c) Scagliarini Corlaita 1968, fig. 16, n° 54.

## RÉGION VENETO

## PROVINCE ROVIGO (RO)

RO 1 San Basilio (Ariano Polesine) Villa littorale – *mansio* Rodiani-Hadriani.

Bibliographie (fig. 177) : a) Toniolo 1987.

Chronologie : 1<sup>re</sup> phase : fin I<sup>er</sup> s. av. J.-C./début I<sup>er</sup> s. ap. J.-C.; 2<sup>e</sup> phase (essentielle pour les constructions) : milieu I<sup>er</sup> s. ap. J.-C., en liaison avec l'ouverture de la route littorale; 3<sup>e</sup> phase : milieu III<sup>e</sup>/IV<sup>e</sup> s. ap. J.-C.

Dimensions : D = 0,1 km (dans l'Antiquité).

Commentaire : construction intégralement en briques. Port privé lagunaire. Cette *mansio* est attestée par la Table de Peutinger.

RO 2 Carte Cavanello (Loreo) Villa maritime *Statio Fossis*.

Bibliographie (fig. 178) : a) Sanesi Mastrocinque 1983 et 1987; c) Toniolo 1987, p. 304 (carte).

Chronologie : 1<sup>re</sup> phase : augustéenne, d'après les pavements d'*opus signinum* décoré; 2<sup>e</sup> phase : sous Caligula (inscription); abandon : V<sup>e</sup> s.

Dimensions : D = 0,1 km de la mer antique, sur la rive droite de l'Adige (quai et darsène).

Commentaire : les murs sont fondés sur pieux de bois, les élévations sont réalisées en pierres et en briques. Une darsène, de 9 m de large, recouverte d'un toit de tuiles est réalisée dans la 2<sup>e</sup> phase. La *statio* est attestée sur la Table de Peutinger.

## PROVINCE VENEZIA (VE) (Carte Province Venezia – fig. 179)

VE 1 Bibbione (S. Michele al Tagliamento) Villa maritime?

Bibliographie : b) NSA 1883, p. 203-205.

Chronologie : occupation du II<sup>e</sup> au IV<sup>e</sup> s., d'après les monnaies.

Dimensions : A : 5 m; D : 0,8 km (actuellement).

VE 2 Bibbione 2<sup>e</sup> Villa (S. Michele al Tagliamento) Villa maritime?

Bibliographie : b) NSA 1883, p. 203-205.

## PROVINCE VERONA (VR) (cf. fig. 182)

VR 1 S. Fermo (S. Felice del Benaco) Villa maritime?

Bibliographie : a) Cazorzi 1984, p. 56; Brogiolo 1983, p. 57-58; c) Cavalieri Manasse-Massari-Rossignani 1982, p. 259.

## RÉGION : FRIULI

PROVINCE UDINE (UD) (fig. 179 – Carte : Région Veneto (province de Venezia) et région Friuli (Provinces d'Udine, Garizia, Trieste).

UD 1 Chiamana (Carlino) Villa littorale.

Bibliographie : c) Zaccharia 1984, Appendice 1, n° 4.

## PROVINCE GORIZIA (GO)

GO 1 Stazzonara (Aquileia) Villa littorale suburbaine?

Bibliographie : c) Zaccharia 1984, Appendice 1, n° 2.

GO 2 Fondo Tuzet (Aquileia) Villa ou thermes?

Bibliographie : b) Brusin 1958; Strazzula 1983; c) Zaccharia 1984, Appendice 1, n° 3.

GO 3 S. Lorenzo (Fiumicello) Villa littorale.

Bibliographie : c) Zaccharia 1984, Appendice 1, n° 12.

GO 4? (Staranzano) Villa littorale avec *sacellum*.

Bibliographie : c) Zaccharia 1984, Appendice 1, n° 17.

GO 5 Lisert (Monfalcone) Villa littorale.

Bibliographie : c) Zaccharia 1984, Appendice 1, n° 14.

GO 6 S. Antonio (Monfalcone) Villa littorale.

Bibliographie : c) Zaccharia 1984, Appendice 1, n° 15.

GO 7 Tavolini (Monfalcone) Villa littorale ou thermes?

Bibliographie : b) Marchiori 1982, p. 107; c) Zaccharia 1984, Appendice 1, n° 16.

## PROVINCE TRIESTE (TS)

TS 1 Villaggio del Pescatore (Duino Aurisina) Villa maritime?

Bibliographie : c) Zaccharia 1984, Appendice 1, n° 11.

TS 2 Locavaz ou S. Giovanni al Timavo (Duino Aurisina) Villa?

Bibliographie : c) Zaccharia 1984, Appendice 1, n° 10.

TS 3 Acquedotto Randaccio ou S. Giovanni al Timavo (Duino Aurisina) Villa littorale ou *mansio*?

Bibliographie : c) Zaccharia 1984, Appendice 1, n° 9.

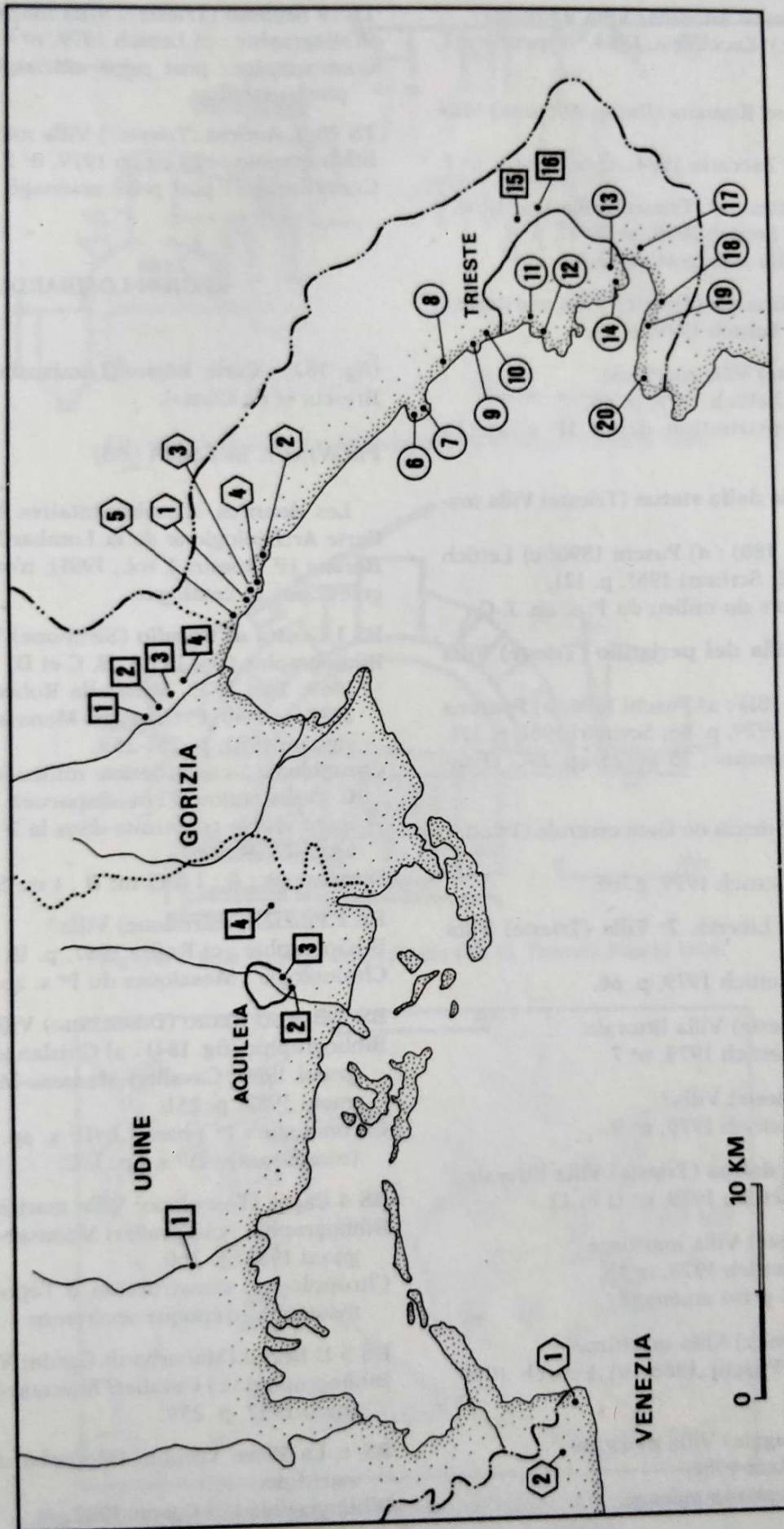


Fig. 179 - Région Veneto (VE : province de Venezia) et région Friuli (UD, GO, TR : provinces d'Udine, Gorizia, Trieste).

TS 4 Aurisina (Duino Aurisina) Villa maritime?  
Bibliographie : c) Zaccharia 1984, Appendice 1, n° 8.

TS 5 Aurisina, Cava Romana (Duino Aurisina) Villa maritime?  
Bibliographie : c) Zaccaria 1984, Appendice 1, n° 7.

TS 6 Grignano, Miramar (Trieste) Villa maritime.  
Bibliographie : c) Lettich 1979, p. 70-71, n° 4.  
Commentaire : Villa avec port privé.

TS 7 Grignano, Miramar (Trieste) Villa maritime.  
Bibliographie : c) Lettich 1979, p. 71.

TS 8 Cedas (Trieste) Villa maritime.  
Bibliographie : c) Lettich 1979, p. 68.  
Chronologie : construction début II<sup>e</sup> s. ap. J.-C. (*bolli*).

TS 9 **Barcola, Villa della statua** (Trieste) Villa maritime.  
Bibliographie (fig. 180) : a) Puschi 1890; c) Lettich 1979, p. 66, n° 2; Scrinari 1951, p. 121.  
Chronologie : décors du milieu du I<sup>er</sup> s. ap. J.-C.

TS 10 **Barcola, Villa del peristilio** (Trieste) Villa maritime.  
Bibliographie (fig. 181) : a) Puschi 1896; b) Fontana 1990; c) Lettich 1979, p. 66; Scrinari 1951, p. 121.  
Chronologie : pavements : 75 av./25 ap. J.-C. (Fontana).

TS 11 Piazza della Libertà ou Gare centrale (Trieste) Villa maritime?  
Bibliographie : c) Lettich 1979, p. 66.

TS 12 Piazza delle Libertà, 2<sup>e</sup> Villa (Trieste) Villa maritime?  
Bibliographie : c) Lettich 1979, p. 66.

TS 13 Scorcola (Trieste) Villa littorale.  
Bibliographie : c) Lettich 1979, n° 7.

TS 14 Chiadino (Trieste) Villa?  
Bibliographie : c) Lettich 1979, n° 9.

TS 15 S. Maria Maddalena (Trieste) Villa littorale.  
Bibliographie : c) Lettich 1979, n° 11 et 12.

TS 16 Servola (Trieste) Villa maritime.  
Bibliographie : c) Lettich 1979, n° 15.  
Commentaire : port privé aménagé.

TS 17 S. SABBA (Trieste) Villa maritime?  
Bibliographie : a) Puschi 1886; c) Lettich 1979, n° 16.

TS 18 Stramare (Muggia) Villa maritime.  
Bibliographie : c) Piani 1981.  
Commentaire : port privé aménagé.

TS 19 Broletto (Trieste?) Villa maritime.  
Bibliographie : c) Lettich 1979, n° 4.  
Commentaire : port privé aménagé pour une ou plusieurs villas.

TS 20 S. Andrea (Trieste?) Villa maritime.  
Bibliographie : c) Lettich 1979, n° 5.  
Commentaire : port privé aménagé.

## RÉGION LOMBARDIA

(fig. 182 - Carte Région Lombardie, Provinces de Brescia et de Como).

### PROVINCE BRESCIA (BS)

Les données complémentaires fournies par la Carte Archéologique de la Lombardie, Province de Brescia (F. Rossin 2 vol., 1991), n'ont pu être intégrées dans ce catalogue.

BS 1 **Grotta di Catullo** (Sirmione) Villa maritime.  
Bibliographie (fig. 183 A, B, C et D) : b) Siracusano 1969; Tosi 1975, Mirabella Roberti 1980; Roffia 1987, p. 7-40; c) Cavalieri Manasse-Massari-Rossignani 1982, p. 255-259.

Chronologie : construction milieu du I<sup>er</sup> s. ap. J.-C. (Villa aujourd'hui disparue); Villa actuellement visible construite dans la 2<sup>e</sup> moitié du I<sup>er</sup> s. ap. J.-C. (Roffia).

Dimensions : A : 1 à 12 m; D : 1 m; S : 105 × 167 m.

BS 2 Piazzeto (Sirmione) Villa?  
Bibliographie : c) Roffia 1987, p. 10 et 48.  
Chronologie : Mosaïques du I<sup>er</sup> s. ap. J.-C.

BS 3 BORGIO REGIO (Desenzano) Villa maritime.  
Bibliographie (fig. 184) : a) Ghislanzoni 1965; c) Degrassi 1960; Cavalieri-Manasse-Massari - Rossignani 1982, p. 251.

Chronologie : 1<sup>re</sup> phase : I<sup>er</sup>/II<sup>e</sup> s. ap. J.-C.; 2<sup>e</sup> phase (mosaïques) : IV<sup>e</sup> s. ap. J.-C.

BS 4 Capra (Toscolano) Villa maritime?  
Bibliographie : c) Cavalieri Manasse-Massari-Rossignani 1982, p. 260.  
Chronologie : construction à l'époque flavienne, mosaïques d'époque sévérienne.

BS 5 Il Borgo (Manerba di Garda) Villa maritime?  
Bibliographie : c) Cavalieri Manasse-Massari-Rossignani 1982, p. 259.

BS 6 La Pieve Vecchia (Manerba di Garda) Villa maritime.  
Bibliographie : c) Carver 1982.



Chronologie : occupation du I<sup>er</sup> au IV<sup>e</sup> s. ap. J.-C.,  
une église est construite sur le site.

BS 7 Castello (Soiano) Villa maritime?

Bibliographie : c) Brogiolo 1982; Cavalieri Manasse-Massari-Rossignani 1982, p. 259.

BS 7bis Paoletti (Soiano) Villa maritime?

Bibliographie : c) Cavalieri Manasse-Massari-Rossignani 1982, p. 259.

BS 8 Fenile (Padenghe) Villa maritime?

Bibliographie : c) Cavalieri Manasse-Massari-Rossignani 1982, p. 259.

BS 9 S. Emiliano (Padenghe) Villa maritime?

Bibliographie : c) Cavalieri Manasse-Massari-Rossignani 1982, p. 259.

BS 10 Monte Boccale (Puegnano) Villa littorale.

Bibliographie : c) Cavalieri Manasse-Massari-Rossignani 1982, p. 259.

BS 11 Monte S. Antonio (Puegnano) Villa littorale.

Bibliographie : c) Cavalieri Manasse-Massari-Rossignani 1982, p. 259.

BS 12 Monte Asni (Puegnano) Villa littorale.

Bibliographie : c) Cavalieri Manasse-Massari-Rossignani 1982, p. 259.

BS 13 Videlle (Puegnano) Villa littorale.

Bibliographie : c) Cavalieri Manasse-Massari-Rossignani 1982, p. 259.

#### PROVINCE COMO (CO)

CO 1 Villa Bertone (Tremezzo) Villa maritime.

Bibliographie : c) Bertolone 1954, I N.O./2.

Chronologie : I<sup>er</sup>/II<sup>e</sup> s. ap. J.-C.

CO 2 Villa Casale (Lierna) Villa littorale.

Bibliographie : c) Bertolone 1954, I N. O./9.

Chronologie : I<sup>er</sup>/II<sup>e</sup> s. ap. J.-C.

CO 3 Chiesa (Lenno) Villa maritime?

Bibliographie : c) Bertolone 1954, IV N. E./4.

Chronologie : I<sup>er</sup>/II<sup>e</sup> s. ap. J.-C.

CO 4 Cimiterio (Moltrasio) Villa maritime?

Bibliographie : c) Bertolone 1954, IV S. E./17.

Chronologie : I<sup>er</sup>/II<sup>e</sup> s. ap. J.-C.

CO 5 Villa Olmo (Como) Villa maritime.

Bibliographie : c) Bertolone 1939, p. 197, n° 21.

Chronologie : I<sup>er</sup>/II<sup>e</sup> s. ap. J.-C.

CO 6 Borgo S. Agostino (Como) Villa maritime?

Bibliographie : c) Bertolone 1939, p. 198, n° 26.

Chronologie : I<sup>er</sup>/II<sup>e</sup> s. ap. J.-C.

CO 7 S. CROCE OU VIA ZEZIO 27 (Como) Villa littorale.

Bibliographie (fig. 185) : a) Scarfi 1980; c) Cavalieri Manasse-Massari-Rossignani 1982, p. 331.

Chronologie : I<sup>er</sup>/II<sup>e</sup> s. ap. J.-C.

CO 8 Via T. Grossi (Como) Villa littorale.

Bibliographie : c) Bertolone 1939, n° 31-32.

Chronologie : I<sup>er</sup>/II<sup>e</sup> s. ap. J.-C.

#### RÉGION SICILIA

(fig. 186 – Carte de la Sicile)

#### PROVINCE MESSINA (ME)

ME 1 Belvedere (Condro) Villa littorale.

Bibliographie : c) Bejor 1986, n° 210.

Dimensions : D : 4 km.

ME 2 S. Cassano (Pace del Mela) Villa littorale.

Bibliographie : c) Bejor 1986, n° 218.

Chronologie : I<sup>er</sup> s. av. J.-C.

ME 3 Mangiavacche (Milazzo) Villa maritime?

Bibliographie : c) Bejor 1986, n° 216.

ME 4 S. Biagio (Castoreale Terme) Villa maritime?

Bibliographie : c) Bejor 1986, n° 209.

Chronologie : occupation républicaine et julio-claudienne

ME 5 **Marina di Patti** (Patti) Villa maritime?

Bibliographie : c) Bejor 1986, n° 219.

Chronologie : 1<sup>re</sup> phase : II<sup>e</sup>/III<sup>e</sup> s. ap. J.-C.; 2<sup>e</sup> phase (mosaïques) : IV/V<sup>e</sup> s. ap. J.-C.

Dimensions : S : 20 000 m<sup>2</sup>.

ME 6 Scodoni (S. Marco d'Alunzio) Villa littorale.

Bibliographie : c) Bejor 1986, n° 225.

Chronologie : occupation à l'époque hellénistique et à la fin de l'Empire romain.

ME 7 Basiluzzo (Basiluzzo) Villa maritime.

Bibliographie : c) Bejor 1986, n° 530.

Chronologie : murs en réticulé (I<sup>er</sup> s. ap. J.-C.).

ME 8 Calcara (Panarea) Villa maritime.

Bibliographie : c) Bejor 1986, n° 525.

Chronologie : début de l'Empire.

ME 9 Piano dei Greci (Lipari) Villa maritime «suburbaine».

Bibliographie : c) Bejor 1986, n° 514.

Chronologie : impériale.

ME 10 Lingua (Salina) Villa maritime?

Bibliographie : c) Bejor 1986, n° 520.

Chronologie : I<sup>er</sup> s. ap. J.-C.

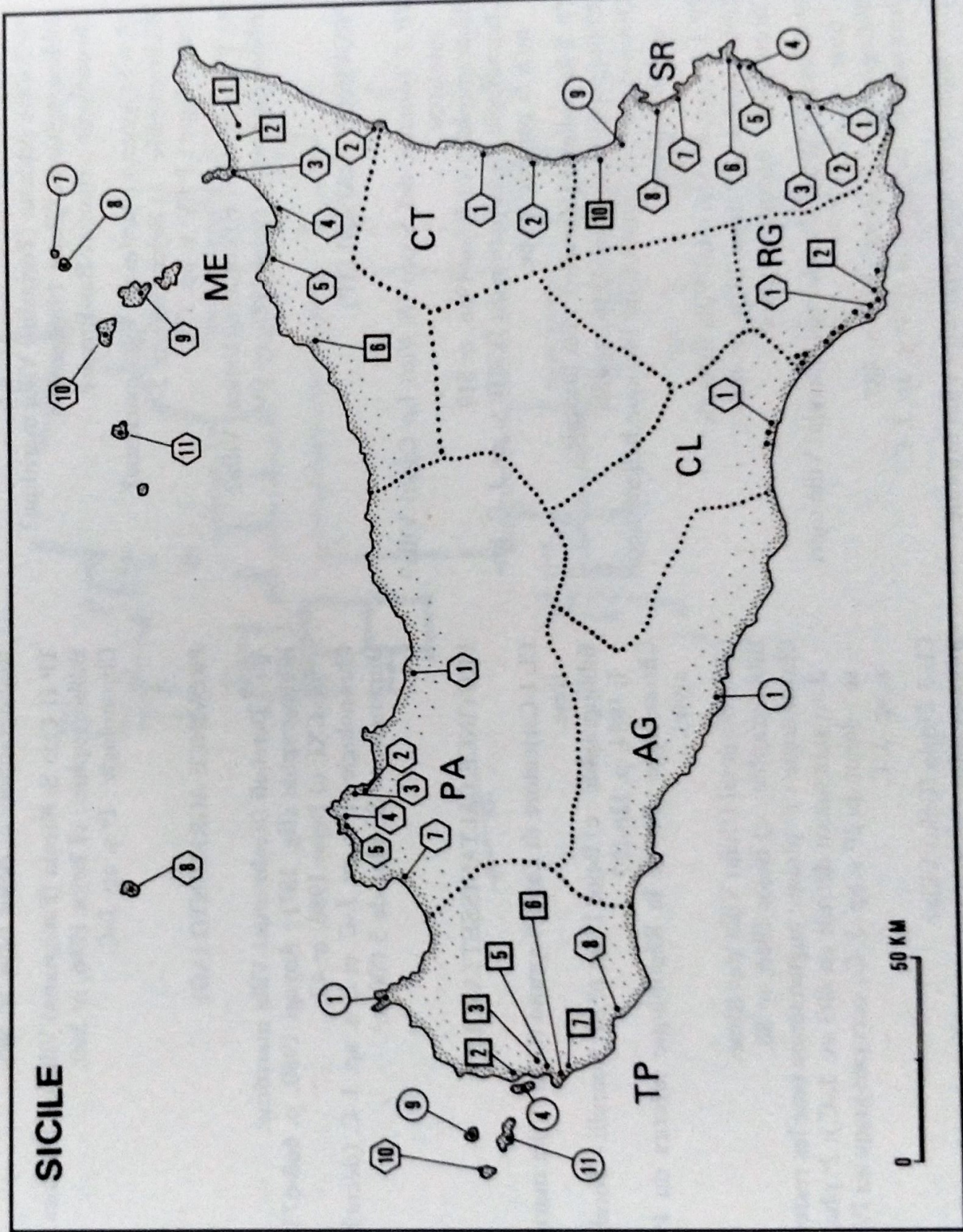


Fig. 186 - Sicile.

ME 11 Zucco Grande (Filicudi) Villa?  
Bibliographie : c) Bejor 1986, n° 542.

ME 12 Stazione FF. SS. (Giardini Naxos) Villa maritime?

Bibliographie : c) Bejor 1986, n° 213.  
Chronologie : I<sup>er</sup>/II<sup>e</sup> s. ap. J.-C.

#### PROVINCE PALERMO (PA)

PA 1 Colle S. Lucia (Termini Imerese) Villa? maritime?

Bibliographie : c) Bejor 1986, n° 293.

PA 2 Ziza (Palermo) Villa maritime?

Bibliographie : c) Bejor 1986, n° 272.  
Chronologie : fin de l'Empire.

PA 3 Piano di S. Erasmo (Palermo) Villa? littorale.

Bibliographie : c) Bejor 1986, n° 267.

PA 4 Torre Molinazzo (Terrasini) Villa maritime?

Bibliographie : c) Bejor 1986, n° 301.

PA 5 Case Addotta (Terrasini) Villa maritime?

Bibliographie : c) Bejor 1986, n° 294.  
Chronologie : Haut et Bas-Empire.

PA 6 Sirignano (Partinico) Villa maritime?

Bibliographie : c) Bejor 1986, n° 276.  
Chronologie : I<sup>er</sup>/IV<sup>e</sup> s. ap. J.-C.

PA 7 Rocca della Falconiera (Ustica) Villa?

Bibliographie : c) Bejor 1986, n° 544.

#### PROVINCE TRAPANI (TP)

TP 1 Tonnara del Secco (S. Vito Lo Capo) Villa? maritime.

Bibliographie : c) Bejor 1986, n° 510.

Chronologie : occupation du IV<sup>e</sup>/III<sup>e</sup> s. av. J.-C. jusqu'à la période arabe.

TP 2 Rassallemi (Marsala) Villa littorale.

Bibliographie : c) Bejor 1986, n° 489.

Chronologie : occupation de l'époque hellénistique au Moyen-Âge.

TP 3 Ragattisi (Marsala) Villa littorale.

Bibliographie : c) Bejor 1986, n° 488.

Chronologie : époque romaine.

TP 4 Isola di Mozia Capidazzo (Marsala) Villa maritime.

Bibliographie : c) Bejor 1986, n° 487.

Chronologie : occupation II<sup>e</sup>/V<sup>e</sup> s. ap. J.-C.

TP 5 Baglio Granatello (Marsala) Villa littorale.

Bibliographie : c) Bejor 1986, n° 486.

Chronologie : époque romaine.  
Dimensions : S : environ 500 m<sup>2</sup>.

TP 6 Ciavolo (Marsala) Villa littorale.

Bibliographie : c) Bejor 1986, n° 484.

Chronologie : occupation à l'époque hellénistique et surtout aux II<sup>e</sup>/IV<sup>e</sup> s. ap. J.-C.

TP 7 Ciavolotto (Marsala) Villa littorale.

Bibliographie : c) Bejor 1986, n° 485.

Chronologie : occupation II<sup>e</sup>/V<sup>e</sup> s. ap. J.-C.

TP 8 Feudo Ferla (Mazara) Villa maritime?

Bibliographie : c) Bejor 1986, n° 495.

Chronologie : impériale.

TP 9 Capo Minnola (Levanzo) Villa maritime.

Bibliographie : c) Bejor 1986, n° 564.

Chronologie : occupation du III<sup>e</sup> s. av. J.-C. jusqu'au II<sup>e</sup> ap. J.-C.

Commentaire : Villa dotée d'une série de vasques (*piscina*?).

TP 10 Marettimo (Marettimo?) Villa?

Bibliographie : c) Bejor 1986, n° 565.

TP 11 Cala S. Nicola (Favignana) Villa ou thermes?

Bibliographie : c) Bejor 1986, n° 560.

Chronologie : I<sup>er</sup> s. ap. J.-C.

#### PROVINCE AGRIGENTO (AG)

AG 1 Derrueli (Realmonte) Villa maritime.

Bibliographie (fig. 187) : Aoyagi 1980, p. 668-673, pl. CXI; c) Bejor 1986, n° 42.

Chronologie : I<sup>er</sup> s. av. J.-C. et II<sup>e</sup> s. ap. J.-C. (décor).  
Dimensions : S : plus de 5 000 m<sup>2</sup>.

#### PROVINCE CALTANISSETTA (CL)

CL 1 Caricatore di Capo Soprano (Gela) Villa maritime.

Bibliographie : c) Bejor 1986, n° 81; Coarelli - Torelli 1984, p. 126-127.

Chronologie : fin de la République (décors du I<sup>er</sup> style).

CL 2 Bitalemi (Gela) Villa maritime.

Bibliographie : c) Bejor 1986, n° 80.

Chronologie : 1<sup>re</sup> phase : augustéenne (sur les restes d'un sanctuaire détruit en 405 av. J.-C.); 2<sup>e</sup> phase : début du II<sup>e</sup> s. ap. J.-C., occupée jusqu'au IV<sup>e</sup> s. ap. J.-C.

CL 3 Cimia (Gela) Villa?

Bibliographie : b) Adamesteanu 1960, p. 218; c) Bejor 1986, n° 83.

Chronologie : impériale.

CL 4 Panebianco (Gela) Villa?

Bibliographie : c) Bejor 1986, n° 87.

CL 5 Piano della Camera (Gela) Villa.

Bibliographie : b) Adamesteanu 1960, p. 217; c) Bejor 1986, n° 88.

CL 6 Tenutella Rina (Gela) Villa?

Bibliographie : b) Adamesteanu 1960, p. 214; c) Bejor 1986, n° 91.

Chronologie : occupation à partir du III<sup>e</sup> s. av. J.-C., mais développement maximum à l'époque impériale.

#### PROVINCE RAGUSA (RG)

RG 1 Sanperi (Scicli) Villa maritime.

Bibliographie : c) Bejor 1986, n° 371.

RG 2 Vigna di Mare (S. Croce Camerina) Villa littorale.

Bibliographie : c) Bejor 1986, n° 368.

Chronologie : début de l'Empire.

#### PROVINCE SIRACUSA (SR)

SR 1 Falconara (Noto) Villa maritime?

Bibliographie : c) Bejor 1986, n° 416.

SR 2 **Caddedi ou Villa del Tellaro** (Noto) Villa littorale.

Bibliographie (fig. 188) : c) Coarelli - Torelli 1984, p. 288-290; Bejor 1986, n° 411.

Chronologie : mosaïques du IV<sup>e</sup> s. ap. J.-C.

SR 3 Bergelluzzo (Avola) Villa maritime?

Bibliographie : c) Bejor 1986, n° 377.

Chronologie : site occupé depuis le III<sup>e</sup> s. av. J.-C.; Villa construite au I<sup>er</sup> s. ap. J.-C.

SR 4 Capo Ognina (Siracusa) Villa maritime ou épave?

Bibliographie : c) Bejor 1986, n° 452.

SR 5 Bagnoli di Priolo (Siracusa) Villa maritime.

Bibliographie : c) Bejor 1986, n° 446.

Chronologie : sculptures proto-impériales.

SR 6 Torre Milocca (Siracusa) Villa maritime.

Bibliographie : c) Bejor 1986, n° 458.

Chronologie : décor (statues) du III<sup>e</sup> s. ap. J.-C.

SR 7 S. Teresa Longarini (Siracusa) Villa maritime?

Bibliographie : c) Bejor 1986, n° 456.

Chronologie : Mosaïques du III<sup>e</sup> s. ap. J.-C.

SR 8 Megara Hyblaea (Augusta) Villa maritime.  
Bibliographie : c) Orsi 1934, p. 352-353.

SR 9 Agnone Bagni (Augusta) Villa maritime.  
Bibliographie : c) Bejor 1986, n° 373.

SR 10 Ponte Malati (Lentini) Villa littorale.  
Bibliographie : c) Bejor 1986, n° 405.

Chronologie : Haut Empire.

Dimensions : D : 5 km.

#### PROVINCE CATANIA (CT)

CT 1 Leucasia (Catania) Villa littorale?  
Bibliographie : c) Bejor 1986, n° 127.

CT 2 Casalotto (Acireale) Villa maritime?  
Bibliographie : c) Bejor 1986, n° 104.

Chronologie : I<sup>er</sup> s. ap. J.-C.

#### RÉGION : SARDEGNA

(fig. 189 - Carte (partielle) de la Sardaigne et de la Corse).

#### PROVINCE SASSARI (SS)

SS 1 Porto Conte (?) Villa maritime.

Bibliographie (fig. 190) : b) Maetzke 1962; c) Manconi-Pianu 1981, p. 145-146.

Chronologie : murs en réticulé. 2<sup>e</sup> moitié du I<sup>er</sup> s. ap. J.-C.

Dimensions : A : 0 m; D : 0 m; S : [60 × 25] m.

Commentaire : plusieurs salles donnant sur la mer sont considérées comme des *horrea*, liées au port aujourd'hui englouti. Le caractère productif de la villa, en liaison avec un *latifundium* (impérial?) est mis en avant, mais l'aspect résidentiel n'est pas à négliger pour autant.

#### YOUGOSLAVIE ISTRIE (Y)

(fig. 191 - Carte de l'Istrie).

Y 1 (Jernejevadruga) Villa maritime.

Bibliographie : c) Boltin Tone 1979, fig. 8, n° 23.

Y 2 Valdoltra (Ankaran) Villa maritime.

Bibliographie : c) Boltin Tone 1979, fig. 8, n° 22;

Degrassi 1962, p. 832.

Commentaire : Villa? avec port.

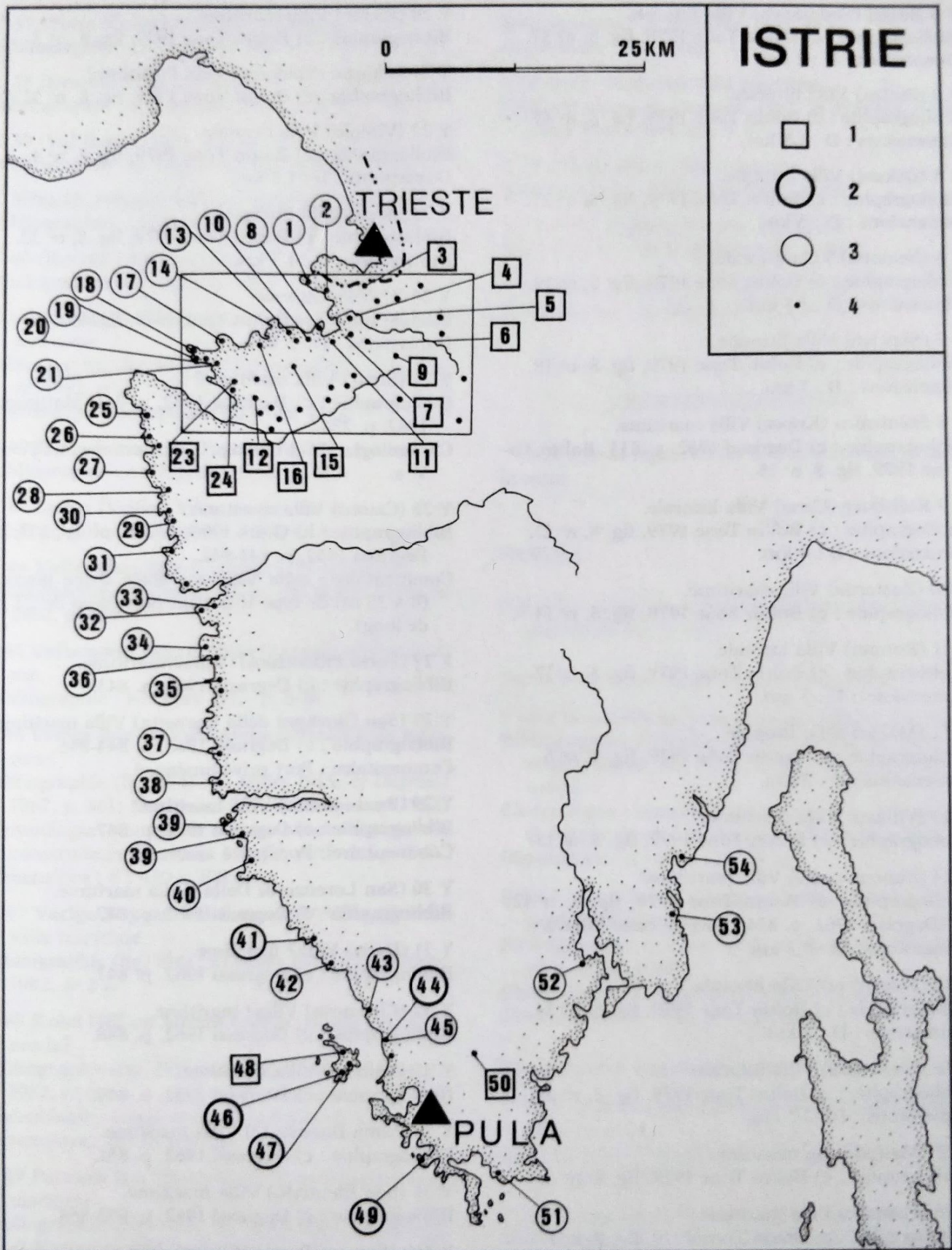


Fig. 191 - Istrie.

1 : Villa littorale; 2 : Grande villa maritime; 3 : Autre villa maritime; 4 : Autre villa figurant sur la carte de Boltin Tone 1979, fig. 8 (le grand rectangle correspond aux limites de cette carte).

- Y 3 Bozici (Sodnikovo) Villa littorale.  
Bibliographie : c) Boltin Tone 1979, fig. 8, n° 37.  
Dimensions : D : 2 km.
- Y 4 (Smirn) Villa littorale.  
Bibliographie : c) Boltin Tone 1979, fig. 8, n° 41.  
Dimensions : D : 1,5 km.
- Y 5 (Dekani) Villa littorale.  
Bibliographie : c) Boltin Tone 1979, fig. 8, n° 25.  
Dimensions : D : 5 km.
- Y 6 (Sentona) Villa littorale.  
Bibliographie : c) Boltin Tone 1979, fig. 8, n° 19.  
Dimensions : D : 1,5 km.
- Y 7 (Skocjan) Villa littorale.  
Bibliographie : c) Boltin Tone 1979, fig. 8, n° 18.  
Dimensions : D : 1 km.
- Y 8 Bolnisnica (Koper) Villa maritime.  
Bibliographie : c) Degrassi 1962, p. 833; Boltin Tone 1979, fig. 8, n° 15.
- Y 9 Kalisburg (Cerej) Villa littorale.  
Bibliographie : c) Boltin Tone 1979, fig. 8, n° 21.  
Dimensions : D : 4 km.
- Y 10 (Zusterna) Villa maritime.  
Bibliographie : c) Boltin Tone 1979, fig. 8, n° 14.
- Y 11 (Roman) Villa littorale.  
Bibliographie : c) Boltin Tone 1979, fig. 8, n° 17.  
Dimensions : D : 5 km.
- Y 12 (Malija) Villa littorale.  
Bibliographie : c) Boltin Tone 1979, fig. 8, n° 6.  
Dimensions : D : 3 km.
- Y 13 (Vilizan) Villa maritime?  
Bibliographie : c) Boltin Tone 1979, fig. 8, n° 13.
- Y 14 (Simonovzaliv) Villa maritime?  
Bibliographie : c) Boltin Tone 1979, fig. 8, n° 12;  
(Degrassi 1962, p. 834? port de cette Villa?).  
Dimensions : D : 0,3 km.
- Y 15 (Starenjive) Villa littorale.  
Bibliographie : c) Boltin Tone 1979, fig. 8, n° 34.  
Dimensions : D : 3 km.
- Y 16 (Na Grobli) Villa littorale.  
Bibliographie : c) Boltin Tone 1979, fig. 8, n° 33.  
Dimensions : D : 2,2 km.
- Y 17 (Malija) Villa maritime.  
Bibliographie : c) Boltin Tone 1979, fig. 8, n° 6.
- Y 18 (Fornace) Villa maritime.  
Bibliographie : c) Boltin Tone 1979, fig. 8, n° 1.
- Y 19 (Bernardin) Villa maritime.  
Bibliographie : c) Boltin Tone 1979, fig. 8, n° 2.
- Y 20 (Fizine) Villa maritime.  
Bibliographie : c) Boltin Tone 1979, fig. 8, n° 3.
- Y 21 Ankaran (Valdotra) Villa maritime?  
Bibliographie : c) Boltin Tone 1979, fig. 8, n° 31.
- Y 22 (Vinjole) Villa littorale.  
Bibliographie : c) Boltin Tone 1979, fig. 8, n° 4.  
Dimensions : D : 1,5 km.
- Y 23 (Seca) Villa littorale.  
Bibliographie : c) Boltin Tone 1979, fig. 8, n° 32.  
Dimensions : D : 1,5 km.
- Y 24 X? Villa littorale.  
Bibliographie : c) Boltin Tone 1979, fig. 8, n° 7.  
Dimensions : D : 5 km.
- Y 25 (Sipar) Villa maritime?  
Bibliographie : c) Degrassi 1962, p. 841; Matijascic 1982, p. 238.  
Chronologie : I<sup>er</sup> et II<sup>e</sup> s. ap. J.-C.; *castrum* aux IV<sup>e</sup> et V<sup>e</sup> s.
- Y 26 (Catoro) Villa maritime.  
Bibliographie : b) Gnirs 1908, p. 218, pl. IV, VII; c) Degrassi 1962, p. 841-842.  
Commentaire : cette Villa est dotée d'une *piscina* (0 x 35 m) de type II et d'un port (quai de 27 m de long).
- Y 27 (Porto Pidocchiosi) Villa? maritime.  
Bibliographie : c) Degrassi 1962, p. 843.
- Y 28 (San Giovanni della Cornetta) Villa maritime.  
Bibliographie : c) Degrassi 1962, p. 844-846.  
Commentaire : Port privé aménagé.
- Y 29 (Punta Molin) Villa maritime.  
Bibliographie : c) Degrassi 1962, p. 847.  
Commentaire : Port privé aménagé.
- Y 30 (San Lorenzo di Daila) Villa maritime.  
Bibliographie : c) Degrassi 1962, p. 847.
- Y 31 (Daila) Villa? maritime.  
Bibliographie : c) Degrassi 1962, p. 847.
- Y 32 (Cittanova) Villa? maritime.  
Bibliographie : c) Degrassi 1962, p. 848.
- Y 33 (Valletta) Villa maritime.  
Bibliographie : c) Degrassi 1962, p. 849.
- Y 34 Punta Bossola (?) Villa maritime.  
Bibliographie : c) Degrassi 1962, p. 851.
- Y 35 (San Eleuterio) Villa maritime.  
Bibliographie : c) Degrassi 1962, p. 853-854.
- Y 36? (Cervera Porto) Villa maritime.  
Bibliographie (fig. 192) : c) Verzar Bass 1986, p. 876, note 1.

- Y 37 (Porto Molindrio) Villa? maritime.  
Bibliographie : c) Degrassi 1962, p. 854.
- Y 38 (Orsena) Villa maritime.  
Bibliographie : c) Degrassi 1962, p. 855.
- Y 39 (Val Salma) Villa maritime.  
Bibliographie : c) Degrassi 1962, p. 856.
- Y 39bis (S. Pelagio) Villa? maritime.  
Bibliographie : c) Degrassi 1962, p. 856.
- Y 40 (Rovinj) Villa maritime.  
Bibliographie : c) Degrassi 1962, p. 856.
- Y 41 **Barbariga (Torranj ou Porto Colonne)** Villa maritime.  
Bibliographie (fig. 193) : a) Schwalb 1902; c) Matijasic 1982, n° 3.  
Chronologie : occupation du I<sup>er</sup> au VI<sup>e</sup> s.
- Y 42 Punta Barbariga (Torranj) Villa? maritime.  
Bibliographie : c) Degrassi 1962, p. 857.
- Y 43 Saraja (Velika) Villa maritime?  
Bibliographie : c) Matijasic 1982, n° 8.
- Y 44 **Valbandon Bay** (Fasana) Villa maritime.  
Bibliographie : b) Gnirs 1911, p. 155-169; c) Degrassi 1962, p. 839.
- Y 45 **Valbandon Bay, 2<sup>e</sup> Villa** (Fasana) Villa maritime.  
Bibliographie : b) Gnirs 1913, p. 5-16.
- Y 46 **Verige Bay ou Val Catena** (Brioni) Villa maritime.  
Bibliographie (fig. 194) : a) Gnirs 1915; c) Degrassi 1962, p. 861; Matijasic 1982, n° 2; Tassaux 1982.  
Chronologie : construite un peu avant Auguste; reconstruite entièrement à la fin du I<sup>er</sup> s. ap. J.-C.  
Dimensions : S : 430 × 300 m.
- Y 47 **Verige Bay ou Val Catena, 2<sup>e</sup> Villa** (Brioni) Villa maritime.  
Bibliographie (fig. 194) : a) Gnirs 1915; c) Matijasic 1982, n° 2 a.
- Y 48 **Kolci Hill ou Monte Collisi** (Brioni) Villa littorale?  
Bibliographie (fig. 195) : a) Gnirs 1908; c) Matijasic 1982, n° 1.  
Chronologie : construction à la fin du I<sup>er</sup> s. av. J.-C.  
Dimensions : S : 58 × 54 m.
- Y 49 **PALTANA BAY** (Banjole ou Olmo Grande) Villa maritime.  
Bibliographie (fig. 196) : a) Gnirs 1915, p. 157-164; c) Matijasic 1982, n° 7.  
Dimensions : S : [58 × 30] m.
- Y 50 **LOBORIGA OU LAVARIGO** (Radeki) Villa littorale.

Bibliographie : c) Matijasic 1982, n° 6.  
Dimensions : D : 2 km.

Y 51 Isola (Medulin) Villa maritime.  
Bibliographie : c) Degrassi 1962, p. 860-861 (Villa aussi importante que Y 47).

Y 52 (Molin Blas) Villa maritime.  
Bibliographie : c) Degrassi 1962, p. 864.

Y 53 Porto Lungo (?) Villa? maritime.  
Bibliographie : c) Degrassi 1962, p. 865.

Y 54 Porto Albona (?) Villa? maritime.  
Bibliographie : c) Degrassi 1962, p. 865.

## EXEMPLES ÉTRANGERS

N.B. : Je ai repris ici les seules villas citées dans le texte.

## FRANCE

(fig. 197 – Carte de la France méditerranéenne (département 06, 13, 83).

## DÉPARTEMENT DES ALPES MARITIMES (06)

F 06-1 Ile Ste Marguerite (Cannes) Villa maritime?  
Bibliographie : b) *Gallia*, 5, 1947, p. 146-155 (J. Formige); *Gallia* 37, 1979, 2, fig. 18 c (C. Goudineau).

Chronologie : construction entre 4 et 20 ap. J.-C. (décor de stuc et éléments d'enduits peints).  
Dimensions : A : 10 m; D : 15 m.

F 06-2 Notre-Dame d'Avinionet (Mandelieu la Napoule) Villa littorale.

Bibliographie : c) Fixot 1990, p. 42 (avec bibliographie antérieure).

Chronologie : I<sup>er</sup> s. ap. J.-C. (décors peints).  
Dimensions : A : 5 m; D : 1,2 km.

## DÉPARTEMENT DES BOUCHES-DU-RHÔNE (13)

F 13-01 Notre-Dame d'Amour, Beaumajour (Arles) Villa littorale.

Bibliographie : b) *Gallia* 22, 1964, p. 588-590; c) Benoit 1965, p. 211.

F 13-02 **SENÈMES** (Martigues) Villa maritime.  
Bibliographie (fig. 198) : b) *Gallia* 12, 1954, p. 433, fig. 15-16; *Gallia* 20, 1962, p. 150; *Gallia* 28, 1969, p. 430-433 (plan).

Chronologie : occupation du I<sup>er</sup> s. au IV<sup>e</sup> s. ap. J.-C.

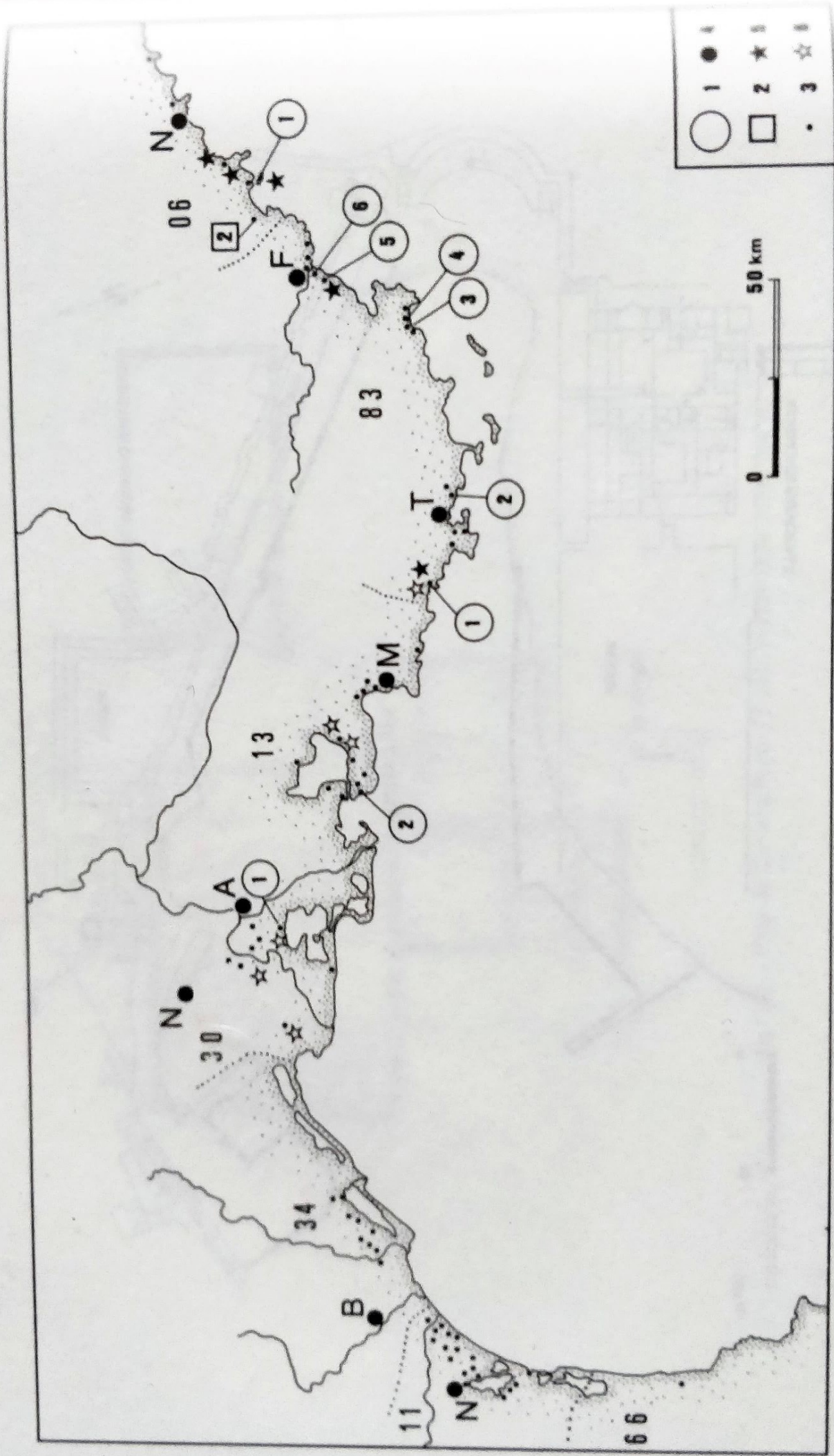


Fig. 197 - France méditerranéenne (Département des Alpes Maritimes : 06; Gard : 30; Hérault : 34; Aude : 83; Bouches du Rhône : 13; Var : 83)

1 : Villa maritime (avec numéro du catalogue); 2 : Villa littorale (*idem*); 3 : Autre villa littorale ou maritime (FOR); 4 : Ville moderne; 5 : Plage; 6 : Installation de saison.



## DÉPARTEMENT DE LA CORSE (20)

Piantarella (Bonifacio) villa maritime (fig. 199 A et B).

a) Agostini 1985

Chronologie : 1<sup>re</sup> moitié du I<sup>er</sup> s. ap. J.-C. (murs en réticulé); occupation au moins jusqu'au III<sup>e</sup> s.

Commentaire : cette villa est considérée comme une *statio* dès l'origine. Les équipements portuaires apparaissent relativement complexes.

DÉPARTEMENT DU MORBIHAN (56) (fig. 200 – Carte des installations de salaisons en Bretagne et des villas maritimes du département du Morbihan).

F 56-01 BOSSENO (Carnac) Villa littorale.

Bibliographie (fig. 201) : c) André 1971, p. 27.

F 56-02 LE MANE BOURGEREL (Aitadon) Villa littorale.

Bibliographie (fig. 202 et 203) : c) André 1971, fig. 5; Galliou 1984, p. 1-11.

F 56-03 LODO (Aitadon) Villa maritime.

Bibliographie (fig. 202 et 204) : c) André 1971, p. 27; 1984, p. 1-11.

F 56-04 KERAN (Aitadon) Villa maritime.

Bibliographie (fig. 205 A et B) : c) André 1979, p. 3-12; Galliou 1980, p. 3-22.

## DÉPARTEMENT DU VAR (83)

F 83-01 **La Madrague ou les Baumettes** (St-Cyrles-Lecques) Villa maritime.

Bibliographie (fig. 206) : b) Duprat 1935; *Gallia* 29, 1971, 2, p. 459-460; *Gallia* 31, 1973, 2, p. 561; *Gallia* 33, 1975, 2, p. 563; *Gallia informations* 1987-1988, 2, p. 286; Relevés et restitutions J.-M. Gassend; c) Goudineau 1979, p. 193, note 36.

Chronologie : construction au début du I<sup>er</sup> s. ap. J.-C.; profonds remaniements à l'époque flavienne; occupation jusqu'au III<sup>e</sup> s.

Dimensions : A : 0 m; D : 0 m; S : 90 × 50 m.

F 83-02 San Peyre (le Pradet) Villa maritime?

Bibliographie : c) Brun *et alii* 1989, fig. 1b et p. 106 (avec bibliographie antérieure).

Chronologie : mosaïques impériales.

Dimensions : A : 15 m?; D : 0,1 km.?

F 83-03 **Pardigon 2** (Cavalaire) Villa maritime.

Bibliographie (fig. 207) : b) Brun *et alii* 1988, p. 26-39.

Chronologie : site occupé à la fin du I<sup>er</sup> s. av. J.-C. (30-20 av. J.-C.); Villa « construite début I<sup>er</sup> s. ap. J.-C.; « grande » Villa milieu du I<sup>er</sup> s. ap. J.-C., mais aggrandissements importants fin I<sup>er</sup> s./début II<sup>e</sup> s.; occupation jusqu'aux IV<sup>e</sup>/V<sup>e</sup> s.

Dimensions : A : 5 m?; D : 1 m; S : 3500 m<sup>2</sup> (2,20 m × ?).

Commentaire : une lagune proche paraît avoir été utilisée comme port.

F 83-04 **Pardigon 1/3** (La Croix Valmer) Villa maritime.

Bibliographie (fig. 208 A et B) : b) Brun *et alii* 1988, p. 40-59.

Chronologie : construction de la Villa : 3<sup>e</sup> quart du I<sup>er</sup> s. ap. J.-C.; remaniements progressifs au II<sup>e</sup> s.; occupation jusqu'au IV<sup>e</sup> s. ap. J.-C.

Dimensions : A : 1 m; D : 10 m; S : 32 × 25,5 m (environ 800 m<sup>2</sup>).

F 83-05 La Gaillarde (St-Aygulf) Villa maritime?

Bibliographie : c) Février 1963, fig. 1, n° 13; Dellenbach 1979, p. 157.

Chronologie : I<sup>er</sup> s. ap. J.-C.

Dimensions : A : 0 m; D : 1,5 km.

Commentaire : des bassins à poissons ont été aménagés à plus d'un kilomètre des bâtiments principaux.

F 83-06 VILLEPEY LE REYDISSART (Fréjus) Villa maritime?

Bibliographie : b) Donnadiou 1927, p. 318-336; c) Grenier, p. 831, fig. 303; Février 1963, fig. 1, n° 14; Dellenbach 1979, p. 157.

Chronologie : construction au I<sup>er</sup> s. ap. J.-C.; incendie au III<sup>e</sup> s.; réoccupée jusqu'au V<sup>e</sup> s.

Dimensions : A : ?; D : 2 km; S : 55 × ? m.

Commentaire : installation de *piscinae* (type III) présentées souvent comme des cuves à *garum*.

## GRANDE-BRETAGNE

A 1? (**Fishbourne**) Villa maritime.

Bibliographie (fig. 209) : a) Cunliffe 1971.

## LIBYE

(fig. 210 – Carte de Silin : 1 : villa maritime; 2 : ferme; 3 : oued; 4 : route).

L 1 **Villa du Petit Cirque** (Silin, 15 km à l'ouest de Lepcis Magna) Villa maritime.

Bibliographie (fig. 210 et 211) : b) Salza Prina Ricotti 1971.

L 2 **Villa de l'Odéon Maritime** (Silin) Villa maritime.

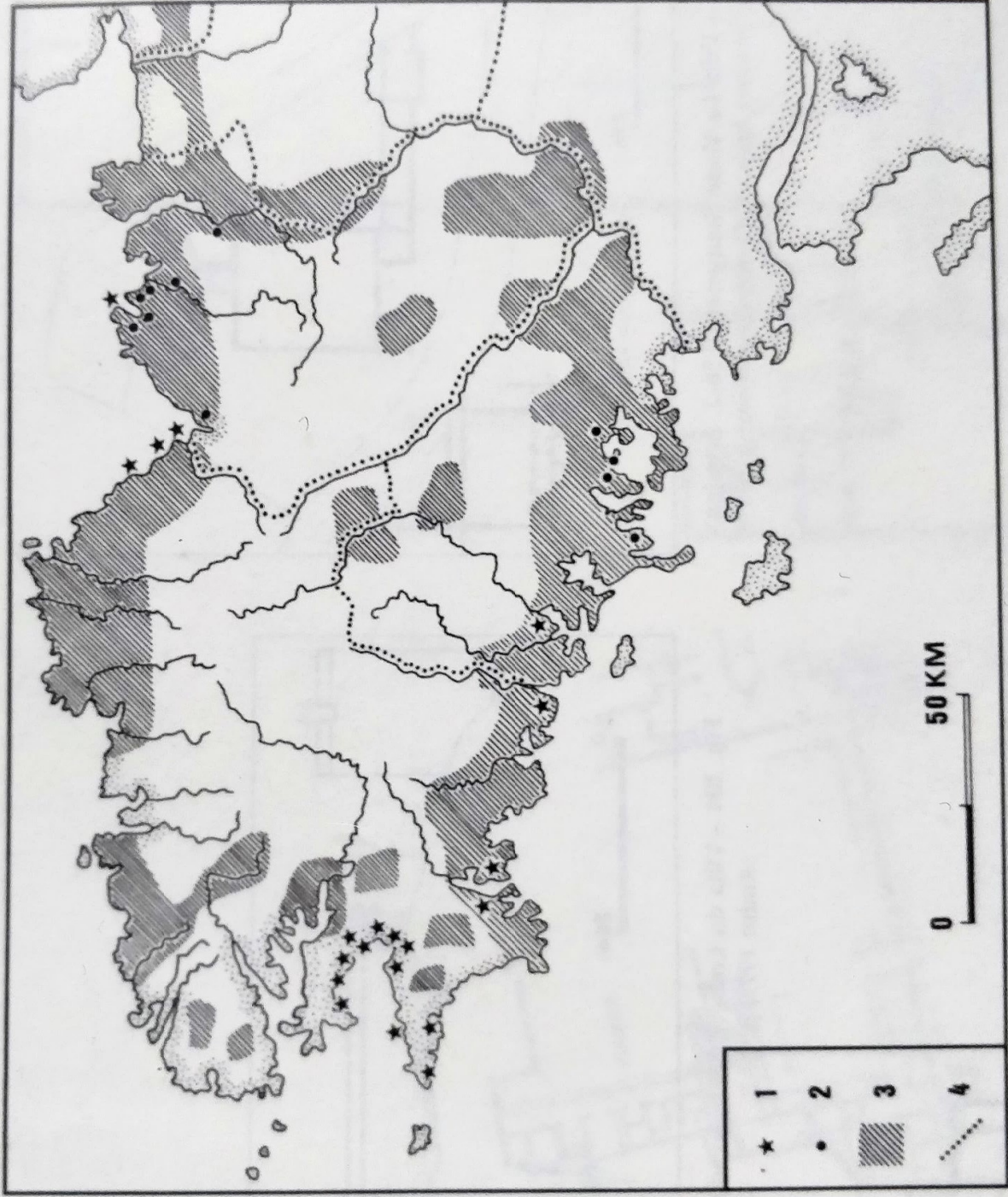


Fig. 200 - Bretagne.

1 : Installation de salaison (d'après Sanquer-Galliou 1972); 2 : Grande villa; 3 : Zone de grande densité des villas (d'après Galliou, 1975); 4 : Limite des cités.

Bibliographie (fig. 210 et 212 A et B) : b) Salza Prina Ricotti 1971.

L 3 **Villa de la Course des Néréides** (Silin) Villa maritime.

Bibliographie (fig. 213) : a) Di Vita 1966.

L 4 **Villa del Nilo** (Leptis Magna, à 50 km à l'ouest de Zitlen) Villa maritime.

Bibliographie (fig. 214) : b) Guidi 1933, p. 246-261; c) Gatti 1957, p. 300.

L 5 **Villa de Dar Buc Ammera** (Leptis Magna, à 50 km de Zitlen) Villa maritime.

Bibliographie (fig. 215) : b) Aurigemma 1926; c) Gatti 1957, p. 299.

L 6 **Palais des Colonnes** (Tolemaïde) Villa? maritime.

Bibliographie : a) Pesce 1950; c) Gros 1979.

L 7? (**Silin**) Villa maritime.

Bibliographie (fig. 216) : b) Al Mahjub 1983 et 1987.

L 8 Villa du Taureau (Silin).

Bibliographie : b) Picard 1985.

Fig. 216 – Villa Vadi Jala (Silin). Al Mahjub 1983, fig. 1.

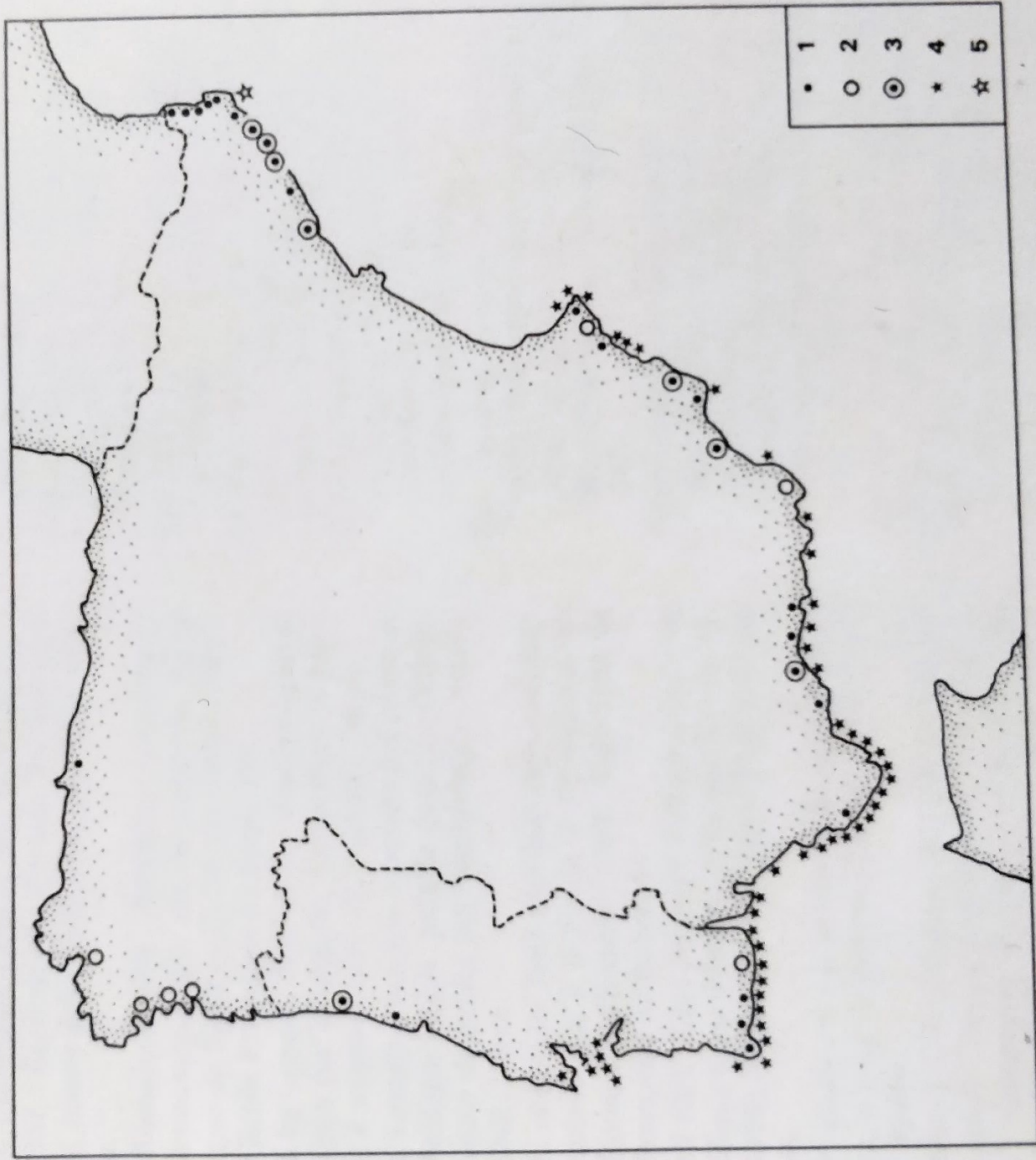


Fig. 217 – Espagne : Usines à salaisons et grandes villas maritimes.

• : Villa maritime, d'après Gorges 1979 (I/II<sup>e</sup> s. ap. J.-C.); 2 : *idem* (III/IV<sup>e</sup> s. ap. J.-C.); 3 : Villa dont le plan est connu;  
4 : Usine ou bassin de salaison (d'après Alarcao 1988 et Ponsich 1988); 5 : *Piscina*?